

چرا جغرافیا می خوانیم؟

در سال های گذشته اطلاعاتی از محیط زندگی خود که شامل محیط انسانی و طبیعی است به دست آورده اید . تاکنون از مطالبی که کسب کرده اید استفاده نموده اید ؟
به تصاویری از صفحات این کتاب ها که در سال های قبل خوانده اید به دقت توجه کنید .
آیا از این اطلاعات در زندگی روزمره خود استفاده کرده اید ؟ با اعضای گروه خود مشورت کرده و پاسخ را به کلاس ارائه کنید .

تصویر ص ۲۷ کتاب چهارم ابتدایی

تصویر ص ۴۵ کتاب هفتم

تصویر ص ۳۰ کتاب نهم

تصویر ص ۷۶ کتاب هفتم

جغرافیا علمی برای زندگی بهتر :

امروزه جغرافیا به اشکال مختلف با زندگی روزمره ما ارتباط دارد .
هر چیزی بر روی سطح زمین دارای یک موقعیت است و ما همیشه از یک موقعیت جغرافیایی به موقعیت دیگر بر روی سطح زمین حرکت می کنیم . مانند حرکت ما از خانه به مدرسه یا حرکت ما از شهرمان به شهر دیگر .

تعدادی از افراد که اروی خط کشی عبور می کنند .

در زندگی روزمره خود با کالاهای بسیاری سروکار داریم که متوجه می شویم از مکان های مختلف تهیه شده که ما بر اساس نیازهای خود آنها را خریداری می کنیم . به طور مثال زیتون گیلان ، زعفران خراسان ، انبه ی هند ، موز سومالی ، خرما ی بوشهر . همه ی اینها ارتباطات بین مناطق مختلف جهان و جغرافیای مکانها را نشان می دهد .



اگر شما به یکی از شهرهای بزرگ ایران سفر کنید افرادی را می بینید که از مناطق مختلف کشور یا حتی جهان به آن جا آمده اند ، برخی از آنها برای مدت کوتاه و به صورت برخی دیگر برای مدت طولانی در آن جا اقامت گزیده اند . انسانها در فضاهای مختلفی مانند شهر و روستا و حتی گاهی به صورت کوچ و زندگی خود را می گذرانند . همه ی این ها سکونتگاههای جغرافیایی نامیده می شوند که در زندگی ما از اهمیت زیادی برخوردارند .



جغرافیا در همه جا وجود دارد و ما به طور خواسته یا ناخواسته با آن سروکار داریم . مطالعات جغرافیایی به بررسی موقعیتها ، ارتباطات ، قلمروها ، محیط ها و مکان ها می پردازد . علم جغرافیا تلاش می کند که ما روابط بین پدیده ها را درک کنیم . همچنین به کمک این علم می توانیم در باره ی کشور خود ، جهان و مکان های آن مطالبی بیاموزیم .

جغرافیا علم بررسی رابطه متقابل انسان و محیط به منظور بهبود شرایط زندگی بشر است .

بیشتر جغرافیدان ها بر روی این مسئله توافق دارند که در دنیای مرتبط و وابسته ای که ما را احاطه کرده ، درک جغرافیایی مسائل کشور و جهان و ارائه راه حل های منطقی ضروری است . دانش کافی از مسائل جغرافیایی به همه ی ما کمک می کند که زندگی بهتری داشته باشیم .

با کمک از دانش قبلی خود یکی از موارد داده شده را در ارتباط با مکان زندگی خود انتخاب کنید و جدول را کامل کنید . آلودگی هوا ، آلودگی آب ، مهاجرت ، بیکاری ، کمبود آب و

چه چیزی؟	کجا؟	چه وقت؟	چه کسی؟	چرا؟	چگونه؟

جغرافیا علم مطالعه مکانها

در فعالیت شماره سوالاتی مطرح شده است که اساس کار یک جغرافیدان است. یک جغرافیدان در مطالعات جغرافیایی خود از این سوالات در زمینه تحقیقات علمی خود بهره می گیرد تا به نتایج علمی صحیح دست یابد.

"کجا" سوالی که نقش اساسی در مطالعات جغرافیایی دارد. پاسخ کجا همیشه یک مکان است. تمام فعالیت‌های انسان در یک مکان شکل می گیرد. غالب پدیده ها یا مسائل مربوط به زندگی انسان در یک مکان مورد بررسی قرار می گیرد. مثل تحصیل در مدرسه، زراعت در مزرعه.



هر نقطه بر روی کره زمین دارای یک هویت مکانی است، مکان های جغرافیایی انواع مختلفی دارند مانند کوه ها، دشتها، روستاها و.....

به تصاویر زیر دقت کنید، برداشت خود را از تصاویر با سایر همکلاسی های خود مطرح کرده و نظر آنان را جویا شوید، و با یکدیگر مقایسه کنید.



شهر ۱۳۹۴




شهر ۱۳۶۰

به این مکانها توجه کنید ، به نظر شما افرادی که در این مکانها زندگی می کنند چه شغل هایی می توانند داشته باشند.

ناحیه کوهستانی

محصولات کشاورزی متنوع




بارندگی ۸۰۰ میلی متر

خاک حاصلخیز

میزان دما ۷-۲۸ سانتی گراد

منابع آب فراوان



بارندگی ۱۲۰۰ میلی متر

خاک حاصلخیز

ساحل زیبای خزر

ناحیه جنگلی خزر

روزهای آفتابی و درخشان




بارندگی ۵۰ میلی متر

اماکن تاریخی متعدد

میزان دما ۱-۴۳ سانتی گراد

ناحیه بیابانی

روزهای آفتابی و شرجی



بارندگی ۵۰ میلی متر

رطوبت نسبی ۸۰٪

دریا و تبخیر بالا

ناحیه شرجی

چه تغییراتی در این مکان توسط انسان سبب می شود که مشاغل زیادی ایجاد شود ؟

باید بدانیم که همه مکانها در حال تغییر و پدیده های موجود در مکان بر یکدیگر و انسان تاثیر می گذارند . به طور مثال انسان با توجه به شرایط محیط شغل هایی را بر می گزیند و با تغییر محیط شغل های جدیدی ایجاد می کند .

● ابزارها و منابع مطالعات جغرافیایی

برای پاسخ گویی به فعالیت . شماره از تصاویر موجود در کتاب درسی چه استفاده ای کردید؟ اگر سوال بدون تصویر برای شما مطرح می شد به همین نتایج می رسیدید؟ اگر شما نقشه جغرافیایی آن مکان را داشتید چه کمکی به شما می کرد؟ اگر علاوه بر نقشه تصاویر ماهواره ای از آن مکانها داشتید چه؟



نقشه ، عکس ، عکس ماهواره ای ، کره جغرافیایی ، کتابها ، فرهنگها ، رایانه و اینترنت از ابزارهای مهم مطالعات جغرافیایی می باشد .

جغرافیدان برای مطالعه هر مکان نیاز به استفاده از منابع مختلفی دارد ، آنان تلاش می کنند که از بین منابع و روش های متعددی که وجود دارد بهترین و مناسب ترین را برای جمع آوری اطلاعات خود انتخاب نمایند .

تصویر یک جغرافیدان در حال
بررسی میدانی

تصویر یک جغرافیدان در حالت
استفاده از یک تئودولیت

به تصاویر زیر توجه کنید و بنویسید که هر کدام به چه منظوری استفاده می شود؟

تصویر یک فرهنگ
جغرافیایی

تصویر یک مصاحبه

تصویر کره جغرافیایی

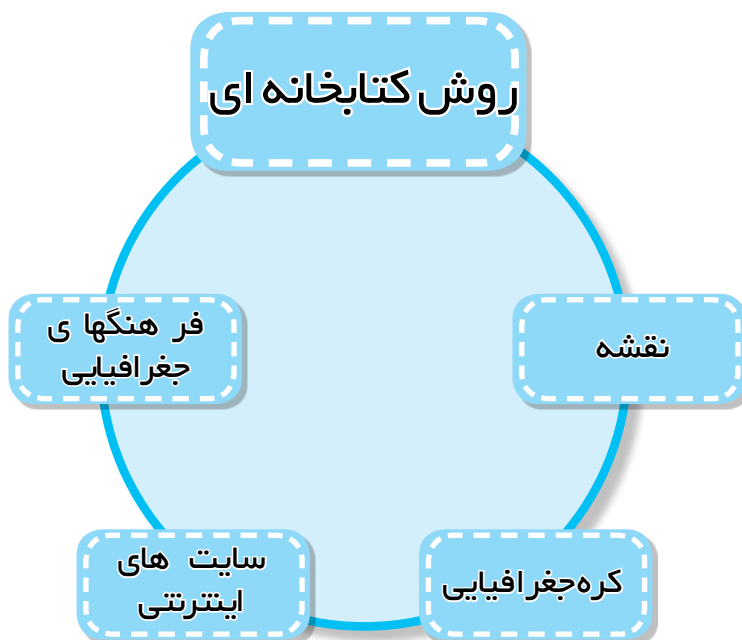
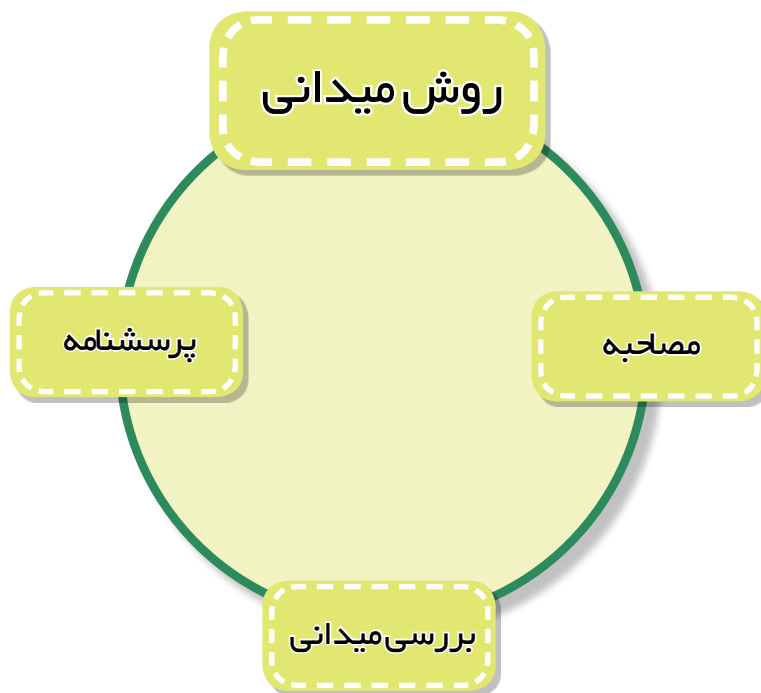
تصویر ماهواره ای

تصویر کتابهای
جغرافیایی

تصویر فردی در حال
پرسشنامه

تصویر یک بررسی
میدانی

تصویر یک نقشه



شما امسال در این کتاب با مباحث جغرافیایی کشور عزیزمان ایران آشنا می شوید ، مواردی مانند موقعیت ، ناهمواری ها ، آب و هوای ایران ، منابع آب ، ویژگی های جمعیتی ، سکونتگاهها و توانهای محیطی .

