

جمهوری اسلامی ایران
وزارت نیرو
شرکت مدیریت منابع آب ایران
معاونت هماهنگی حوزه‌های آبریز

تقسیم‌بندی و کدگذاری حوزه‌های آبریز

و

محدوده‌های مطالعاتی در سطح کشور

(بازنگری در سال ۹۰-۱۸۹)

دفتر مطالعات پایه منابع آب
اسفند ماه ۱۳۹۰

بِسْمِ اللّٰهِ الرَّحْمٰنِ الرَّحِیْمِ

فهرست مطالب

صفحه	عنوان
ج	پیشگفتار
۱	کلیات
۲	۱- ضوابط تقسیم بندی و کدگذاری حوزه‌های آبریز و محدوده‌های مطالعاتی
۲	۱-۱ ضوابط تقسیم بندی و کدگذاری حوزه‌های آبریز
۵	۲-۱ ضوابط تقسیم بندی و کدگذاری محدوده‌های مطالعاتی
۶	۳-۱ ضوابط کدگذاری ایستگاه‌های آب و هواشناسی و منابع آب‌های زیرزمینی
۹	۲- مراحل انجام کار
۹	۱-۲ تصمیمات کمیته
۱۰	۲-۲ بانک اطلاعاتی
۱۰	۳-۲ پیاده کردن تقسیمات بر روی نقشه
۱۱	۴-۲ تهیه گزارش نهایی
۱۱	۳- نتایج
۱۱	۱-۳ حوزه‌های آبریز اصلی
۱۲	۲-۳ تقسیمات فرعی حوزه‌های آبریز
۱۲	۳-۳ محدوده‌های مطالعاتی
۱۳	۴-۳ ارتباط بین حوزه‌های آبریز و محدوده‌های مطالعاتی

فهرست فرم‌ها، جداول و نمودارها

۳	جدول ۱-۱ تقسیمات درجه ۲ حوزه آبریز دریای مازندران
۳	جدول ۲-۱ تقسیمات درجه ۲ حوزه آبریز خلیج فارس و دریای عمان
۴	جدول ۳-۱ تقسیمات درجه ۲ حوزه آبریز دریاچه ارومیه
۴	جدول ۴-۱ تقسیمات درجه ۲ حوزه آبریز فلات مرکزی
۴	جدول ۵-۱ تقسیمات درجه ۲ حوزه آبریز مرزی شرق
۴	جدول ۶-۱ تقسیمات درجه ۲ حوزه آبریز قره قوم
۱۱	جدول ۷-۱ تقسیمات شش گانه حوزه‌های آبریز اصلی
۱۴	نمودار (۱-۳) تعداد آخرین تقسیمات حوزه‌های آبریز اصلی
۱۴	نمودار (۲-۳) نسبت مساحت‌های حوزه‌های آبریز درجه یک کشور
۱۵	نمودار (۳-۳) تعداد کل حوزه‌های آبریز از هر درجه‌ای (از مجموع ۱۵۱۱ حوزه آبریز)
۱۵	نمودار (۴-۳) تعداد کل حوزه‌های آبریز از هر درجه‌ای در کل کشور (۱۵۱۱) به تفکیک حوزه اصلی
۱۶	نمودار (۵-۳) تعداد آخرین تقسیمات فرعی از درجات مختلف برای هر یک از حوزه‌های آبریز اصلی (۱۱۱۷)
۱۶	نمودار (۶-۳) تعداد محدوده‌های مطالعاتی در حوزه‌های آبریز اصلی کشور (۶۰۹)
۱۷	نمودار (۷-۳) تعداد محدوده‌های مطالعاتی در حوزه آبریز درجه ۲ دریای مازندران
۱۷	نمودار (۸-۳) تعداد محدوده‌های مطالعاتی در حوزه آبریز درجه ۲ خلیج فارس و دریای عمان
۱۸	نمودار (۹-۳) تعداد محدوده‌های مطالعاتی در حوزه آبریز درجه ۲ فلات مرکزی
۱۸	نمودار (۱۰-۳) تعداد محدوده‌های مطالعاتی در حوزه‌های آبریز درجه ۲ ارومیه، مرزی شرق و قره قوم
۱۹-۴۰	فرم‌های تقسیمات حوزه‌های آبریز و محدوده‌های مطالعاتی دریای مازندران
۴۱-۸۵	فرم‌های تقسیمات حوزه‌های آبریز و محدوده‌های مطالعاتی خلیج فارس و دریای عمان
۸۶-۹۳	فرم‌های تقسیمات حوزه‌های آبریز و محدوده‌های مطالعاتی دریاچه ارومیه
۹۴-۱۴۵	فرم‌های تقسیمات حوزه‌های آبریز و محدوده‌های مطالعاتی فلات مرکزی
۱۴۶-۱۵۳	فرم‌های تقسیمات حوزه‌های آبریز و محدوده‌های مطالعاتی مرزی شرق
۱۵۴-۱۵۷	فرم‌های تقسیمات حوزه‌های آبریز و محدوده‌های مطالعاتی قره قوم

پیشگفتار

روزانه میلیون‌ها نوع آمار و اطلاعات در زمینه‌های مختلف علوم و فنون در احجام غیر قابل تصور از طریق کتب، نشریات، تجهیزات ارتباط جمعی، رایانه، ماهواره و نظائر آنها ثبت و منتشر می‌گردد. در این بین «کد» به عنوان یکی از ابزارهای مهم طبقه بندی، ذخیره سازی و دسترسی آسان و سریع به اطلاعات، تسهیل کننده ارتباطات و تبادل اطلاعات بوده و از اجزاء اجتناب ناپذیر در کلیه این موارد به شمار می‌رود.

در مطالعات و تحقیقات منابع آب، آمار و اطلاعات پایه از ارکان اصلی محسوب گشته و استفاده از «کد» بمنظور ابزار دسته بندی و دسترسی سریع امری الزامی می‌باشد. در این میان حوزه‌های آبریز و محدوده‌های مطالعاتی به عنوان بستر فیزیکی مطالعات و اجرای طرحها، پروژه‌های عمرانی و تامین آب، به طریق اولی نیازمند کدگذاری می‌باشند.

تقسیم بندی و کدگذاری حوزه‌های آبریز ایران، اولین بار در سال ۱۳۳۵ در بنگاه مستقل آبیاری و با همکاری سازمان خوار و بار و کشاورزی جهان (F.A.O) صورت گرفت که در آن سیستم اعشاری (ده دهی) مبنای بوده و تعداد تقسیمات در هر مرحله از عدد ۹ تجاوز ننموده تا جایی که این تقسیم بندی برای محدود ه های مطالعاتی نیز مد نظر قرار گرفته است. بر این اساس سطح کشور به شش حوزه آبریز اصلی تقسیم گردید که این تقسیمات تا کنون مبنای تولید و انتشار آمار و اطلاعات هیدرولوژی و تفکیک محدوده‌های مطالعاتی بوده است.

در سال‌های اخیر و به موازات افزایش و تنوع طرحهای مطالعاتی و اجرایی در زمینه توسعه بهره برداری از منابع آب و خاک، تقسیم بندی و کدگذاری حوزه‌های آبریز و محدوده‌های مطالعاتی کشور با اهداف مختلف توسط سازمان‌های گوناگون صورت گرفته که از آن جمله می‌توان به تقسیم بندی های انجام شده در طرحهای جامع آب و اطلس های منابع آب با مقیاس یک میلیونیم و سایر پروژه های آبی اشاره نمود.

وجود تقسیمات متنوع و متعدد، دسترسی و استفاده از آمار و اطلاعات منابع آب را دچار مشکل نموده و لذا وجود یک سیستم واحد و یکسان تقسیم بندی و کدگذاری حوزه‌های آبریز و محدوده‌های مطالعاتی ضروری می‌نمود. بر این اساس بمنظور دستیابی به هدف فوق از اواسط سال ۱۳۷۰ کمیته ای موسوم به "کمیته تقسیم بندی و کدگذاری حوزه‌های آبریز و محدوده‌های مطالعاتی" در سازمان تحقیقات منابع آب وقت (تماب) تشکیل و گزارش‌های لازم در این خصوص تهیه و منتشر گردید.

پس از تهیه گزارش مورد نظر و ارسال آن به سازمانهای آب منطقه ای کشور، مهندسین مشاور جاماب و سایر مراجع ذیربط و اخذ نقطه نظرات کارشناسی و اصلاحی، در اردیبهشت ماه سال ۱۳۷۷ کمیته‌ای مرکب از اعضاء کمیته قبلی و سایر کارشناسان تشکیل و نسبت به اعمال دیدگاه‌ها، اصلاح گزارش و نقشه‌ها اقدام گردیده و سرانجام در سال ۱۳۸۱ آخرین مرحله از اصلاحات و بویژه تعیین مساحت‌ها با استفاده از نرم افزارهای کامپیوتری به انجام رسید. این بازنگری براساس نقشه‌های با مقیاس ۱:۲۵۰,۰۰۰ صورت پذیرفته که در زمان خود حاوی اطلاعات با ارزشی بوده و با توجه به امکانات موجود در خور تقدیر می‌باشد.

همکاران مرحله یاد شده عبارتند از آقایان: محمود راشد، پرویز حکیمی لاریجانی، مظفر میر باقری، شهریار هخامنشی، مهدی هاشمی و محمد ناسوتی و همچنین آقایان: میر جمال ابوترابی، منصور برزگر ریحانی، مسعود پورخلعتبری، فضلعلی جعفریان، نعمت اله دهنندی، محمد علی ریحانی، بهزاد روزخس، هدایت فهیمی، ابوالفضل فروزنده، مجتبی سهریلی و خانم‌ها: ناصرالعدل و منتظری می‌باشند که بدینوسیله از ایشان تشکر و قدردانی می‌گردد.

با توجه به تهیه و آماده‌سازی نقشه‌های رقومی با مقیاس ۱:۲۵۰,۰۰۰ برای بخش اعظمی از کشور (به استثناء نواحی مرزی)، ۱:۵۰,۰۰۰ برای کل کشور و تصاویر ماهواره‌ای و توسعه چشمگیر امکانات و قابلیت‌های نرم‌افزاری، ضرورت انجام بازنگری و تدقیق بر اساس آخرین دست‌آوردهای علمی کاملاً ضروری می‌نمود.

لذا بر همین اساس قرارداد مطالعات تدقیق مرز محدوده‌های مطالعاتی و حوزه‌های آبریز کشور به شماره ۲۳۶۵۴/۱۵۵ مورخ ۱۳۸۷/۴/۲۵ با شرکت مهندسی مشاور تحقیقات خاک مهارآب منعقد گردید. در آغاز مطالعات، مجدداً نظرات و پیشنهادات در خصوص تغییر حدود مرزهای حوزه‌های آبریز و محدوده‌های مطالعاتی از کلیه شرکت‌های سهامی آب منطقه‌ای در سراسر کشور اخذ و مورد بررسی قرار گرفته و با تایید دفتر مطالعات پایه منابع آب در نتایج مطالعات اعمال گردید. با انجام تدقیق مرزهای حوزه‌های آبریز و محدوده‌های مطالعاتی کشور توسط مشاور، کلیه مستندات و نقشه‌ها شامل مرزهای اولیه و

تدقیق شده برای تمامی شرکت‌های سهامی آب منطقه‌ای ارسال گردید تا بدین ترتیب کل کشور در جریان انجام فرآیند تدقیق قرار گرفته و مشارکت داده شوند. در نهایت آخرین نقطه نظرات و اصلاحات شرکتها به صورت مستند دریافت و در مهرماه ۱۳۹۰ فرآیند تدقیق مرز حوزه‌های آبریز و محدوده‌های مطالعاتی به اتمام رسید. جای دارد از همکاران محترم آقایان مهندس فضلعلی جعفریان، نعمت اله دهبندی، حسن نقوی، بهزاد روزخس، مجتبی سپیلی، محمد علی ریحانی، مسعود پورخلعتبری، مهین ناصرالعدل و مریم منتظری به عنوان گروه کارشناسی و راهبری پروژه تدقیق قذرذانی بعمل آورده شود.

یعقوب همتی

معاون هماهنگی حوزه‌های آبریز

کلیات:

تقسیم‌بندی و کدگذاری حوزه‌های آبریز و محدوده‌های مطالعاتی یکی از مهم‌ترین نیازها در بررسی‌های منابع آب بوده که با هدف تسهیل در دستیابی به آمار و اطلاعات و هماهنگی بین مطالعات آب‌های سطحی و زیرزمینی انجام گرفته است. بدین منظور کمیته تقسیم‌بندی و کدگذاری حوزه‌های آبریز از بهمن ماه سال ۱۳۷۰ تشکیل و رسماً کار خود را در مدیریت تلفیق مطالعات سازمان تحقیقات منابع آب شروع کرد.

تعداد اعضاء این کمیته ۷ نفر و از بین کارشناسان با تجربه سه مدیریت آب‌های سطحی، آب‌های زیرزمینی و تلفیق مطالعات انتخاب گردیده است. این کمیته با تشکیل بیش از دویست جلسه بطور مستمر و هفتگی در طول حدود پنج سال با تعیین ضوابط، کار تقسیم‌بندی و کدگذاری حوزه‌های آبریز و محدوده‌های مطالعاتی را در سطح کشور به‌تمام رسانیده است. ضوابط تقسیم‌بندی و کدگذاری حوزه‌های آبریز بر اساس سیستم اعشاری (ده دهی) بوده و در ارتباط با هماهنگی بین حوزه‌های آبریز و محدوده‌های مطالعاتی آب زیرزمینی سعی شده تا هر محدوده با یک یا چند حوزه آبریز انطباق داشته باشد. کدهای اختیار شده برای حوزه‌های آبریز با استفاده از سیستم فوق قابل تطبیق با کدهای بین‌المللی بوده و در سمت چپ کد هر حوزه آبریز، می‌تواند کد بین‌المللی ایران (۲۲۴) قرار گیرد.

در تقسیم‌بندی انجام شده توسط کمیته کدگذاری، تعداد تقسیمات اولیه حوزه‌های آبریز تغییری ننموده و همان شش حوزه قبلی می‌باشد، ولی تعداد تقسیمات درجه دو از ۲۳ حوزه به ۳۰ حوزه و تعداد محدوده‌های مطالعاتی در سطح کشور از ۲۲۳ به ۶۰۹ محدوده افزایش پیدا نموده است.

تقسیمات مذکور در پروژه تدقیق مرز محدوده‌های مطالعاتی و حوزه‌های آبریز کشور که در دیماه ۱۳۸۹ توسط شرکت مهندسی مشاور تحقیقات خاک مهارآب صورت پذیرفت، بدون تغییر باقیماند. لکن تعداد حوزه‌های آبریز اندکی تغییر نمود. تعداد آخرین حوزه‌های آبریز (که به واحد کوچک‌تری تقسیم نگردیده است) از ۱۱۰۸ به ۱۱۱۷ حوزه آبریز رسید. در ادامه اصول و ضوابط تقسیم‌بندی و کدگذاری حوزه‌های آبریز محدوده‌های مطالعاتی کشور و روش انجام کار کمیته کدگذاری ارائه شده است و حسب مورد، فعالیتهایی که در پروژه تدقیق مرزهای حوزه‌های آبریز و محدوده‌های مطالعاتی صورت گرفته نیز تشریح شده است.

۱- ضوابط تقسیم‌بندی و کدگذاری حوزه‌های آبریز و محدوده‌های مطالعاتی:

در شروع کار تقسیم‌بندی و کدگذاری حوزه‌های آبریز و محدوده‌های مطالعاتی، ضوابط کلی و اساسی آن طی جلساتی تعیین و در حین انجام کار در صورت برخورد با مسائل و مشکلات، حسب نیاز این ضوابط تکمیل گردیده است. مجموعه ضوابط حاکم بر تقسیم‌بندی و کدگذاری‌ها به شرح زیر می‌باشد.

۱-۱- ضوابط تقسیم‌بندی و کدگذاری حوزه‌های آبریز:

در تقسیم‌بندی و کدگذاری حوزه‌های آبریز از سیستم اعشاری (ده دهی) که یک سیستم بین‌المللی بوده و در آن تعداد تقسیمات در هر مرحله از ۹ تجاوز نمی‌نماید، استفاده شده است. بر این اساس تقسیم‌بندی سطح کشور به ۶ حوزه آبریز اصلی که از چند دهه قبل مورد عمل بوده با توجه به تطابق با مشخصات توپوگرافی و ویژگی‌های هیدرولوژیکی کشور، مورد قبول واقع گردید. تقسیمات ششگانه فوق همراه با کد آنها به شرح زیر می‌باشد.

- ۱ کد - حوزه آبریز دریای مازندران
- ۲ کد - حوزه آبریز خلیج فارس و دریای عمان
- ۳ کد - حوزه آبریز دریاچه ارومیه
- ۴ کد - حوزه آبریز فلات مرکزی
- ۵ کد - حوزه آبریز مرزی شرق
- ۶ کد - حوزه آبریز قره قوم

مراحل بعدی تقسیمات و ضوابط مربوط به آنها به شرح زیر می‌باشد.

۱-۱-۱- ضوابط تقسیم‌بندی و کدگذاری حوزه‌های آبریز از درجه ۱ به درجه ۲:

تقسیمات حوزه‌های آبریز درجه ۱ به درجه ۲ و کدگذاری آنها بر اساس ضوابط زیر انجام گردیده است:

- مجموع رودخانه‌ها و مسیل‌هایی که به یک پایانه ختم می‌گردد (مانند دریاچه نمک با کد ۴۱).
- تعدادی از رودخانه‌های مجاور هم که دارای ویژگی‌های هیدرولوژیکی مشترک هستند (مانند رودخانه‌های بین سفید رود و هراز با کد ۱۴).
- سعی گردیده خط تقسیم حوزه آبریز آبخوان را قطع ننماید و در صورت اجبار با خطوط جریان آب زیرزمینی منطبق باشد (مانند نواحی ساحلی دریای مازندران).
- کدگذاری حوزه‌های دریای مازندران، خلیج فارس و دریای عمان از غرب به شرق و برای حوزه آبریز رودخانه‌ها و مسیل‌هایی که به یک پایانه اصلی یا چند پایانه کوچک ختم می‌گردند، از شمال غرب حوزه آبریز شروع و در جهت عکس عقربه‌های ساعت ادامه یافته است.
- در نوشتن ارقام کد حوزه‌های آبریز، اولویت درجه حوزه آبریز از سمت چپ به راست رعایت شده است.
- در این مرحله حوزه‌های آبریز دریاچه ارومیه با کد ۳ و قره قوم با کد ۶ به منظور همسانی با سایر حوزه‌های آبریز تقسیم نگردیده و برای آنها کد صفر منظور شده است.

- با توجه به ضوابط فوق ۶ حوزه آبریز اصلی و درجه یک کشور به ۳۰ حوزه آبریز درجه ۲ تقسیم گردیده که اسامی این حوزه‌های آبریز همراه با کد مربوطه در جداول شماره ۱-۱ لغایت ۱-۶ ارائه گردیده است.

جدول شماره ۱-۱- تقسیمات درجه ۲ حوزه آبریز دریای مازندران

ردیف	نام حوزه آبریز	کد حوزه آبریز درجه ۲	مساحت حوزه درجه ۲ کیلومتر مربع
۱	حوزه آبریز رودخانه ارس	۱۱	۳۹۷۷۸/۸
۲	حوزه آبریز رودخانه‌های تالش - تالاب انزلی	۱۲	۷۰۳۶/۳
۳	حوزه آبریز سفید رود	۱۳	۵۹۱۹۴/۱
۴	حوزه آبریز رودخانه‌های بین سفید رود و هراز	۱۴	۱۰۸۹۳/۴
۵	حوزه آبریز رودخانه هراز و رودخانه‌های بین هراز و قره سو	۱۵	۱۸۷۷۴/۹
۶	حوزه آبریز رودخانه‌های قره سو و گرگان	۱۶	۱۲۹۸۶/۹
۷	حوزه آبریز رودخانه اترک	۱۷	۲۶۳۹۵/۷
	جمع	۱	۱۷۵۰۶۰

جدول شماره ۲-۱- تقسیمات درجه ۲ حوزه آبریز خلیج فارس و دریای عمان

ردیف	نام حوزه آبریز	کد حوزه آبریز درجه ۲	مساحت حوزه درجه ۲ کیلومتر مربع
۱	حوزه آبریز رودخانه‌های مرزی غرب	۲۱	۳۹۲۹۷/۸
۲	حوزه آبریز رودخانه کرخه	۲۲	۵۱۹۱۲/۳
۳	حوزه آبریز رودخانه کارون بزرگ	۲۳	۶۶۶۷۵/۹
۴	حوزه آبریز رودخانه‌های هندیجان - جراحی	۲۴	۴۰۸۲۰/۸
۵	حوزه آبریز رودخانه حله و مسیله‌های کوچک دو طرف آن	۲۵	۲۱۳۰۹/۱
۶	حوزه آبریز رودخانه مند و حوزه‌های بسته هرم، کاریان و خنج	۲۶	۴۷۸۰۲
۷	حوزه آبریز رودخانه‌های کل و مهران و مسیله‌های جنوبی و جزایر	۲۷	۶۲۸۹۵/۸
۸	حوزه آبریز رودخانه‌های بین بندر عباس و سدیح	۲۸	۴۴۷۹۲/۲
۹	حوزه آبریز رودخانه‌های بلوچستان جنوبی بین سدیح و مرز پاکستان	۲۹	۴۸۵۲۳/۷
	جمع	۲	۴۲۴۰۲۹/۶

جدول شماره ۱-۳- تقسیمات درجه ۲ حوزه آبریز دریاچه ارومیه

ردیف	نام حوزه آبریز	کد حوزه آبریز درجه ۲	مساحت حوزه درجه ۲ کیلومتر مربع
۱	حوزه آبریز دریاچه ارومیه	۳۰	۵۱۷۶۱/۹

جدول شماره ۱-۴- تقسیمات درجه ۲ حوزه آبریز فلات مرکزی

ردیف	نام حوزه آبریز	کد حوزه آبریز درجه ۲	مساحت حوزه درجه ۲ کیلومتر مربع
۱	حوزه آبریز دریاچه نمک	۴۱	۹۲۸۸۴/۲
۲	حوزه آبریز گاوخونی	۴۲	۴۱۵۵۲/۳
۳	حوزه آبریز دریاچه های طشک - بختگان و مهارلو	۴۳	۳۱۴۵۱/۹
۴	حوزه آبریز کویر ابرقو - سیرجان	۴۴	۵۷۱۲۵/۳
۵	حوزه آبریز هامون جازموریان	۴۵	۶۹۳۷۴/۸
۶	حوزه آبریز کویر لوت	۴۶	۲۰۶۳۵۴
۷	حوزه آبریز کویر مرکزی	۴۷	۲۲۶۵۳۳/۱
۸	حوزه آبریز کویر های سیاه کوه، ریگ زرین و دق سرخ	۴۸	۴۸۵۹۹/۱
۹	حوزه آبریز کویر های درانجیر و ساغند	۴۹	۵۰۷۳۶/۵
	جمع	۴	۸۲۴۶۱۱/۲

جدول شماره ۱-۵- تقسیمات درجه ۲ حوزه آبریز مرزی شرق

ردیف	نام حوزه آبریز	کد حوزه آبریز درجه ۲	مساحت حوزه درجه ۲ کیلومتر مربع
۱	حوزه آبریز دق پترگان - نمکزار خواف	۵۱	۳۳۰۸۶
۲	حوزه آبریز هامون هیرمند (گودزره)	۵۲	۳۳۵۸۹/۶
۳	حوزه آبریز هامون مشکیل	۵۳	۳۶۵۰۷/۶
	جمع	۵	۱۰۳۱۸۳/۲

جدول شماره ۱-۶- تقسیمات درجه ۲ حوزه آبریز قره قوم

ردیف	نام حوزه آبریز	کد حوزه آبریز درجه ۲	مساحت حوزه درجه ۲ کیلومتر مربع
۱	حوزه آبریز قره قوم	۶۰	۴۴۲۹۵/۵

۱-۲- ضوابط تقسیم‌بندی و کدگذاری حوزه‌های آبریز از درجه ۲ به بعد:

در این مرحله از تقسیم‌بندی و کدگذاری حوزه‌های آبریز، علاوه بر رعایت موارد مربوط به تقسیمات درجه ۱ به درجه ۲ ضوابطی بشرح زیر در نظر گرفته شده است:

- در تقسیم‌بندی و کدگذاری رودخانه‌های مرزی، منحصراً بخش داخلی کشور مد نظر قرار گرفته است.
- در صورتی که حوزه آبریز از یک رودخانه تشکیل شده باشد تقسیم‌بندی و کدگذاری از پایانه به سمت سرچشمه و به یکی از روشهای زیر انجام گرفته است:
 - تقسیم‌بندی تنه اصلی رودخانه
 - تقسیم‌بندی رودخانه با توجه به شاخه‌های آن
 - تقسیم‌بندی بر مبنای تلفیق دو روش فوق
- در صورتی که حوزه آبریز از مجموعه رودخانه‌های مستقل تشکیل شده باشد، بسته به تعداد رودخانه و ویژگی‌های مشترک آنها یک یا چند رودخانه مجاور هم به صورت واحد در نظر گرفته شده، به گونه‌ای که حداکثر تقسیمات این حوزه آبریز از ۹ تجاوز ننماید، کدگذاری این حوزه‌های آبریز مطابق حوزه‌های آبریز اصلی آنها انجام پذیرفته است.
- سعی شده است گستره‌های آبی و پایانه‌های کویری به عنوان یک واحد هیدرولوژیکی در نظر گرفته شود.
- در آخرین مراحل تقسیم‌بندی حوزه‌های آبریز در موارد استثنائی اجباراً یک مرحله از تقسیمات به لحاظ رعایت محدوده‌های مطالعاتی انجام گرفته و از نظر هیدرولوژیکی اهمیتی نداشته است.

۱-۲- ضوابط تقسیم‌بندی و کدگذاری محدوده‌های مطالعاتی:

انتخاب و تعیین محدوده‌های مطالعاتی بر اساس شرایط توپوگرافی و هیدروژئولوژیکی به نحوی انجام گرفته که حدود آنها با مرز تقسیمات حوزه‌های آبریز از درجه سه و یا تقسیمات بعدی انطباق داشته باشد. بنابراین محدوده مطالعاتی از یک یا چند حوزه آبریز از هر درجه تقسیمات تشکیل شده و معمولاً حداقل یک آبخوان را شامل می‌شود. از طرفی یک حوزه آبریز در آخرین تقسیمات به هیچ وجه شامل چند محدوده مطالعاتی نخواهد بود.

- کد محدوده مطالعاتی در قالب حوزه‌های آبریز درجه دو (حوزه آبریز با کد دو رقمی) تنظیم گردیده و شامل چهار رقم است که دو رقم سمت چپ آن معرف کد حوزه آبریز و دو رقم بعدی معرف شماره محدوده مطالعاتی می‌باشد که برای آنها با توجه به تعداد محدوده‌ها از اعداد دو رقمی ۰۱ تا ۹۹ استفاده گردیده است.
- شماره گذاری محدوده‌های مطالعاتی بر اساس آخرین تقسیمات حوزه‌های آبریز درجه ۲ و اولویت‌بندی کد آنها به ترتیب صعودی بوده است.

۱-۳- ضوابط کدگذاری ایستگاه‌های آب و هواشناسی و منابع انتخابی آب زیرزمینی:

نظر به اینکه کاربرد کد برای ایستگاه‌های آب و هواشناسی و منابع انتخابی آب زیرزمینی در پروژه‌های مختلف ضروری می‌باشد و با تقسیم‌بندی و کدگذاری جدید حوزه‌های آبریز و محدوده‌های مطالعاتی، تجدید نظر در کدگذاری قبلی ایستگاه‌ها امری اجتناب

ناپذیر بوده، لذا در این گزارش ضوابط جدید کدگذاری ایستگاه‌های آب و هواشناسی و منابع انتخابی آب زیرزمینی ارائه می‌گردد تا سازمانهای آب منطقه‌ای نسبت به تخصیص کد بر اساس ضوابط تعیین شده اقدام نمایند.

۱-۳-۱- ضوابط کدگذاری ایستگاه‌های آب و هواشناسی

کدگذاری ایستگاه‌های آب و هواشناسی در قالب محدودهای مطالعاتی انجام و از ۹ رقم تشکیل گردیده که از سمت چپ به راست به شرح زیر می‌باشد:

- ارقام اول و دوم حوزه آبریز با کد دو رقمی
- ارقام سوم و چهارم شماره محدوده مطالعاتی در حوزه آبریز درجه ۲
- ارقام پنجم و ششم معرف نوع ایستگاه و تقسیمات فرعی آن به شرح زیر:
ایستگاه‌های هواشناسی با کد ۱

با کد ۱۱	تبخیر سنجی
با کد ۱۲	باران سنج ثبات
با کد ۱۳	باران سنج معمولی
با کد ۱۴	باران سنج ذخیره‌ای
با کد ۱۵	برف سنجی

ایستگاه‌های آب سنجی با کد ۲

با کد ۲۱	آب سنجی درجه ۱
با کد ۲۲	آب سنجی درجه ۲
با کد ۲۳	آب سنجی درجه ۳
با کد ۲۴	آب سنجی درجه ۴
با کد ۲۵	آب سنجی دریاها و دریاچه‌ها

ایستگاه‌های سنجش مصارف کد ۳ (در آینده طراحی، اجرا و بهره‌برداری خواهد شد).

- سه رقم بعدی مربوط به شماره هر یک از انواع ایستگاه‌ها می‌باشد که مستقل از نوع آنها به طور مسلسل از پایین دست به سمت بالادست و در جهت عکس عقربه‌های ساعت در هر یک از محدوده‌های مطالعاتی داده می‌شود. بدین ترتیب شماره ۰۰۱ برای اولین ایستگاه سنجش آب و هوا، شماره ۰۰۲ برای دومین ایستگاه و ... در نظر گرفته می‌شود. چنانچه ایستگاه‌های از انواع مختلف در کنار هم قرار گرفته باشند (مثلاً یک ایستگاه بارانسنجی معمولی در کنار یک ایستگاه هیدرومتری قرار گرفته باشد) به مجموعه آنها یک شماره مسلسل واحد اختصاص داده می‌شود و عدد ممیزه آنها مربوط به نوع و درجه ایستگاه می‌باشد. همچنین چنانچه نوع ایستگاهی در آینده تغییر نماید (مثلاً ایستگاه باران سنجی به ایستگاه تبخیر سنجی تبدیل شود) شماره مسلسل قبلی آن حفظ شده و ارقام پنجم و ششم که مربوط به نوع و درجه ایستگاه می‌باشد تغییر می‌نماید. به این ترتیب سابقه آماری یک ایستگاه از طریق شماره مسلسل آن (۳ رقم آخر کد هر ایستگاه) محفوظ خواهد ماند.

۱-۳-۲- ضوابط کدگذاری منابع انتخابی آب زیرزمینی

در بخش آب‌های زیرزمینی به آن دسته از منابع که دارای اندازه‌گیری دوره‌ای و مستمر هستند و به نام منابع انتخابی آب زیرزمینی (کمی و کیفی) شناخته می‌شوند، کد اختصاص داده می‌شود.

کد منابع انتخابی آب زیرزمینی از ۹ رقم تشکیل گردیده که به ترتیب از سمت چپ به راست به شرح زیر می‌باشد.

- ارقام اول و دوم مربوط به کد حوزه آبریز درجه ۲
- ارقام سوم و چهارم مربوط به شماره محدوده مطالعاتی در حوزه آبریز درجه ۲
- ارقام پنجم و ششم مربوط به نوع منبع و تقسیمات فرعی آن به شرح زیر می‌باشد.

چاه‌های انتخابی با کد ۴

با کد ۴۱	چاه مشاهده‌ای
با کد ۴۲	چاه اندازه‌گیری آبدهی
با کد ۴۳	چاه نمونه برداری کیفی
با کد ۴۴	چاه نمونه برداری آلاینده‌ها
با کد ۴۵	چاه نمونه برداری کیفی - اندازه‌گیری آبدهی
با کد ۴۶	چاه نمونه برداری آلاینده‌ها - اندازه‌گیری آبدهی
با کد ۴۷	چاه نمونه برداری کیفی و آلاینده‌ها - اندازه‌گیری آبدهی
با کد ۴۸	چاه نمونه برداری کیفی - نمونه برداری آلاینده‌ها

چشمه‌های انتخابی با کد ۵

با کد ۵۱	چشمه اندازه‌گیری آبدهی
با کد ۵۲	چشمه نمونه برداری کیفی
با کد ۵۳	چشمه نمونه برداری آلاینده‌ها
با کد ۵۴	چشمه نمونه برداری کیفی - اندازه‌گیری آبدهی
با کد ۵۵	چشمه نمونه برداری آلاینده‌ها - اندازه‌گیری آبدهی
با کد ۵۶	چشمه نمونه برداری کیفی و آلاینده‌ها - اندازه‌گیری آبدهی
با کد ۵۷	چشمه نمونه برداری کیفی - نمونه برداری آلاینده‌ها

قنات‌های انتخابی با کد ۶

با کد ۶۱	قنات اندازه‌گیری آبدهی
با کد ۶۲	قنات نمونه برداری کیفی
با کد ۶۳	قنات نمونه برداری آلاینده‌ها
با کد ۶۴	قنات نمونه برداری کیفی - اندازه‌گیری آبدهی
با کد ۶۵	قنات نمونه برداری آلاینده‌ها - اندازه‌گیری آبدهی
با کد ۶۶	قنات نمونه برداری کیفی و آلاینده‌ها - اندازه‌گیری آبدهی
با کد ۶۷	قنات نمونه برداری کیفی - نمونه برداری آلاینده‌ها

سه رقم بعدی مربوط به شماره مسلسل هر یک از منابع انتخابی (چاه، چشمه، قنات) می‌باشد که مستقل از نوع اندازه‌گیری و به تفکیک نوع منبع اختصاص داده می‌شود. به این ترتیب که به کلیه چاه‌های انتخابی (مشاهده‌ای، اندازه‌گیری کمی و اندازه‌گیریهای کیفی (موجود در یک محدوده مطالعاتی از سمت چپ به سمت راست واز بالا به پایین شماره مسلسل داده می‌شود، سپس بر اساس نوع اندازه‌گیری‌هایی که در آنها انجام می‌شود رقم‌های پنجم و ششم کد آنها مشخص می‌گردد. به همین ترتیب در خصوص چشمه‌ها و

قنات‌های انتخابی نیز عمل می‌گردد. به این ترتیب اولین چاه انتخابی در محدوده مطالعاتی دارای شماره مسلسل ۰۰۱ و اولین چشمه و قنات انتخابی نیز هر کدام دارای شماره ۰۰۱ خواهند بود و رقم ممیزه هر یک از منابع ارقام پنجم و ششم کد آن‌ها می‌باشد.

۲- مراحل انجام کار

کار تقسیم‌بندی و کدگذاری حوزه‌های آبریز و محدوده‌های مطالعاتی با تعیین ضوابط که در بخش اول ذکر گردیده شروع و سپس مراحل انجام کار بر اساس ضوابط مربوط ادامه پیدا نمود. برای تقسیم حوزه‌های آبریز از نقشه‌های ۱:۱۰۰۰/۰۰۰ و ۱:۲۵۰/۰۰۰ و در موارد محدود از نقشه‌های ۱:۵۰/۰۰۰ بهره‌گیری شده و در حین تقسیم‌بندی با دعوت از کارشناسان مسئول مناطق، از نظریات آنها نیز استفاده شده است. علاوه بر این در مواقع لزوم از کارشناسان مطالعات شرکت‌های آب منطقه‌ای به صورت حضوری یا تلفنی، اطلاعات مورد نیاز اخذ و در تقسیم و تفکیک حوزه‌های آبریز ملحوظ گردید. علیرغم موارد فوق در خصوص بعضی از مناطق که آب‌هاماتی برای کمیته وجود داشت با اعزام کارشناس مسئول منطقه و بازدیدهای صحرائی، نسبت به رفع آب‌هام اقدام لازم به عمل آمده است.

بدین ترتیب تقسیم‌بندی و کدگذاری حوزه‌های آبریز و محدوده‌های مطالعاتی طی مراحل به شرح زیر انجام گردیده است. **خاطر نشان می‌سازد در آخرین بازنگری صورت گرفته در دیماه ۱۳۸۹ توسط شرکت مهندسی مشاور تحقیقات خاک مهاراب، تمامی مرزها مجدداً بر اساس نقشه‌های توپوگرافی ۱:۲۵/۰۰۰ و در صورت عدم دسترسی با استفاده از نقشه‌های توپوگرافی ۱:۵۰/۰۰۰ در محیط GIS تدقیق گردید.**

۲-۱- تصمیمات کمیته

همانطور که گفته شد در جلسات کمیته کدگذاری ابتداءً با استفاده از نقشه‌های ۱:۱۰۰۰/۰۰۰ تقسیمات اولیه حوزه‌های آبریز از درجه ۱ به درجه ۲ انجام و سپس با بکارگیری نقشه‌های توپوگرافی با مقیاس ۱:۲۵۰/۰۰۰ حدود تقسیمات بعدی تا آخرین درجه مورد نیاز تعیین گردیده و برای هر یک از تقسیمات کد مربوطه مشخص شده است.

تعاریف مربوط به هر یک از حوزه‌های آبریز همراه با کد مربوطه در صورت جلساتی تعیین و تنظیم گردید تا در مراحل بعدی مورد استفاده قرار گیرد. سپس نام اختصاری برای هر یک از این تقسیمات در نظر گرفته شد که در تعیین آن در درجه اول از اسامی رودخانه‌ها و در مواردی که نام مشخصی وجود نداشته از اسامی شهرها، روستاها و دشت‌ها استفاده شده است. بیشترین تقسیمات فرعی مربوط به سه حوزه آبریز دریاچه نمک، کویر مرکزی و کارون بزرگ می‌باشد که تا درجه هفت ادامه پیدا نموده است. محدوده‌های مطالعاتی از تطبیق حوزه‌های فرعی از درجات مختلف تعیین و نام گذاری گردیده‌اند. در نام گذاری محدوده‌های مطالعاتی از مشهورترین اسامی مشخص دشت‌ها و عمدتاً از نام شهرها استفاده شده است.

۲-۲- بانک اطلاعاتی

به منظور طبقه‌بندی و دسترسی سریع به اطلاعات و انعکاس آخرین تغییرات در صورت جلسات، کمیته تصمیم گرفت نسبت به طراحی یک سیستم کامپیوتری جهت ذخیره سازی اطلاعات مربوط به تقسیم‌بندی و کدگذاری حوزه‌های آبریز و محدوده‌های مطالعاتی در پایان هر جلسه و بر اساس صورت جلسه تنظیمی، در بانک اطلاعاتی وارد گردید. برای خروجی‌های بانک نیز دو فرم طراحی شده که اطلاعات در قالب آن‌ها قابل دریافت می‌باشد این دو فرم عبارتند از:

- فرم مربوط به تقسیمات حوزه‌های آبریز با شماره ۴۳۰-۰۴۹ که در آن نام و حدود حوزه آبریز، کد حوزه آبریز، نام و کد محدوده مطالعاتی و مساحت مربوط آورده شده است.
- فرم مربوط به تقسیمات محدوده‌های مطالعاتی با شماره ۴۳۰-۰۵۰ که در آن نام و حدود حوزه آبریز، کد حوزه آبریز، نام و کد محدوده مطالعاتی و مساحت مربوط آورده شده است.

۲-۳- پیاده کردن تقسیمات بر روی نقشه

اطلاعات مربوط به فرم‌های خروجی بانک اطلاعاتی پس از کنترل توسط کمیته، جهت پیاده نمودن بر روی نقشه‌ها و محاسبه مساحت مربوط به هر یک از حوزه‌های آبریز و محدوده‌های مطالعاتی در اختیار گروه‌های کاری قرار گرفته و این گروه‌ها با استفاده از نقشه‌های توپوگرافی با مقیاس ۱:۲۵۰/۰۰۰ نسبت به ترسیم دقیق حد حوزه‌های آبریز و محدوده‌های مطالعاتی اقدام نموده است. در مجموع هفت گروه کاری که هر گروه متشکل از یک عضو کمیته به عنوان سرپرست، یک نفر کارشناس و یک نفر تکنسین می‌باشد، مسئولیت پیاده نمودن تقسیمات و ترسیم مرز حوزه‌ها را به عهده داشته که در نهایت با کنترلی که توسط سرپرست گروه انجام گرفته تقسیمات با رنگ‌های مختلف بر روی کاغذ شفاف منتقل و سپس مساحت حوزه‌ها، زیر حوزه‌ها و محدوده‌های مطالعاتی مورد محاسبه قرار گرفته است که کد مربوط به هر یک از آخرین تقسیمات حوزه‌های آبریز و همچنین محدوده‌های مطالعاتی نیز بر روی نقشه و کاغذ شفاف منعکس گردیده است.

با اتمام مراحل اجرایی کار و کنترل نهایی نقشه‌های با مقیاس ۱:۲۵۰/۰۰۰ این نقشه‌ها به عنوان مدارک مستند کدگذاری حوزه‌های آبریز و محدوده‌های مطالعاتی، در اختیار مرکز اسناد مرکز تحقیقات منابع آب (تماب) قرار داده شده است.

در مرحله بعدی حدود تقسیمات حوزه‌های آبریز و محدوده‌های مطالعاتی به همراه کد آنها بر روی نقشه‌های توپوگرافی رقومی با مقیاس ۱:۲۵۰/۰۰۰ منتقل گردید و این مجموعه (نقشه‌های توپوگرافی به همراه تقسیمات حوزه‌ها و محدوده‌ها) بصورت فایل‌های رقومی در محیط AUTOCAD موجود می‌باشد.

در آخرین بازنگری، در پروژه تدقیق مرز حوزه‌های آبریز و محدوده‌های مطالعاتی کشور که توسط شرکت مهندسی مشاور تحقیقات خاک مهارآب به انجام رسید، مرز حوزه‌های آبریز و محدوده‌های مطالعاتی بر اساس نقشه‌های با مقیاس ۱:۲۵/۰۰۰ (در صورت عدم دسترسی بر اساس نقشه‌های با مقیاس ۱:۵۰/۰۰۰) مجدداً ترسیم و تدقیق گردید. مرزهای جدید به صورت shapefile تهیه شده و بانک اطلاعاتی مربوطه نیز شامل اطلاعاتی نظیر تعریف هر حوزه آبریز، نام اختصاری، نام محدوده مطالعاتی که هر حوزه آبریز به آن تعلق دارد، مساحت، محیط و ... به آن ضمیمه شده است.

۲-۴- تهیه گزارش نهایی

با اتمام کارهای اجرایی توسط گروه‌های کاری، مساحت حوزه‌های آبریز و محدوده‌های مطالعاتی و همچنین تغییرات احتمالی که در حین اجرای کار صورت پذیرفته به بانک اطلاعاتی داده شده و فرم‌های خروجی تکمیل شده و به صورت نهایی اخذ گردیده است. با تهیه این فرم‌ها اقدام به تدوین و تنظیم گزارش نهایی کدگذاری حوزه‌های آبریز و محدوده‌ها توسط کمیته گردیده است.

۳- نتایج

با توجه به آنچه در بخش‌های ۱ و ۲ بیان گردیده نتایج کدگذاری حوزه‌های آبریز و محدوده‌های مطالعاتی به شرح زیر ارائه می‌گردد.

۳-۱- حوزه‌های آبریز اصلی:

همانطور که در بند ۱-۱ مربوط به ضوابط تقسیم‌بندی و کدگذاری حوزه‌های آبریز آمده سطح کشور به شش حوزه آبریز اصلی تقسیم گردیده است. این شش حوزه آبریز چند دهه قبل مورد عمل بوده و با توجه به تطابق آنها با مشخصات توپوگرافی و خصوصیات هیدرولوژیکی کشور عیناً مورد قبول قرار گرفته و در تقسیمات بعدی از آن استفاده شده است. تقسیمات شش گانه فوق همراه با کد آنها به شرح زیر می‌باشد.

جدول شماره ۱-۷- تقسیمات شش گانه حوزه‌های آبریز اصلی

نام حوزه آبریز اصلی	کد	مساحت (کیلومتر مربع)
حوزه آبریز دریای مازندران	۱	۱۷۵۰۶۰
حوزه آبریز خلیج فارس و دریای عمان	۲	۴۲۴۰۲۹/۶
حوزه آبریز دریاچه ارومیه	۳	۵۱۷۶۱/۹
حوزه آبریز فلات مرکزی	۴	۸۲۴۶۱۱/۴
حوزه آبریز مرزی شرق	۵	۱۰۳۱۸۳/۲
حوزه آبریز قره قوم	۶	۴۴۲۹۵/۵
جمع		۱۶۲۲۹۴۱/۶

۳-۲- تقسیمات فرعی حوزه‌های آبریز:

حوزه‌های آبریز اصلی شش گانه بر اساس ضوابط ارائه شده در بخش اول به حوزه‌های فرعی از درجات مختلف تقسیم گردیده که آخرین تقسیمات در حوزه‌های آبریز تالش - مرداب انزلی با کد ۱۲، اترک با کد ۱۷ و هامون هیرمند با کد ۵۲ تا درجه ۴ بوده و در حوزه‌های آبریز کارون بزرگ با کد ۲۳، دریاچه نمک با کد ۴۱ و کویر مرکزی با کد ۴۷ این تقسیمات تا درجه هفت ادامه پیدا نموده است.

در جداول مشخص شده با کد ۴۹-۰۰-۴۳۰ کلیه تقسیمات اصلی و فرعی سطح کشور همراه با کدهای مربوط و مساحت حوزه‌های آبریز ارائه گردیده است. مساحت‌های ارائه شده در فرم شماره ۴۹-۰۰-۴۳۰ با استفاده از قابلیت نرم افزارهای سیستم اطلاعات جغرافیایی محاسبه گردیده و دارای دقت کافی می‌باشد. در نمودار(۳-۱) تعداد آخرین تقسیمات حوزه‌های آبریز اصلی به صورت نمایشی ارائه گردیده است. در نمودار شماره (۳-۲) نسبت مساحت‌های حوزه‌های آبریز درجه یک کشور ارائه گردیده است. بر اساس این نمودار بیش از نیمی از وسعت کشور در حوزه فلات مرکزی قرار گرفته است. نمودارهای (۳-۳)، (۳-۴) و (۳-۵) تعداد کل حوزه‌های آبریز به همراه تقسیمات فرعی از درجات مختلف برای هر یک از حوزه‌های شش گانه را به صورت ستونی و همراه یک خلاصه جدول ارائه نموده‌اند. با توجه به نمودارهای فوق ملاحظه می‌گردد که تعداد آخرین تقسیمات حوزه‌های آبریز در سطح کشور معادل ۱۱۱۷ بوده که بیشترین آن مربوط به فلات مرکزی با ۳۹۵ واحد هیدرولوژیکی و کمترین آن مربوط به حوزه آبریز قره قوم با تعداد ۳۶ واحد می‌باشد. در ضمن اطلاعات مربوط به نقشه‌های حوزه‌های آبریز و محدوده‌های مطالعاتی به صورت Shapefile، در دفتر مطالعات پایه منابع آب شرکت مدیریت منابع آب ایران موجود است.

۳-۳- محدوده‌های مطالعاتی:

همانطور که در بخش ضوابط بیان شد یک محدوده مطالعاتی از یک یا چند حوزه آبریز (حداکثر ۲۴ حوزه مربوط به محدوده رامسر چالوس) تشکیل گردیده که مشخصات آنها به تفکیک حوزه‌های آبریز درجه ۲ در فرم ۴۳۰-۰۰-۵۰ درج گردیده است. این مشخصات شامل نام و کد حوزه آبریز، نام محدوده مطالعاتی، کد مربوطه و نهایتاً مساحت محدوده مطالعاتی بر حسب کیلومتر مربع می‌باشد. بر اساس نقشه و جداول فوق الذکر سطح کشور به ۶۰۹ محدوده مطالعاتی تقسیم گردیده است. در نمودار شماره (۳-۶) تعداد محدوده‌های مطالعاتی در حوزه‌های آبریز اصلی به صورت ستونی نمایش داده شده است. با توجه به این نمودار ملاحظه می‌شود که حوزه آبریز کویر مرکزی با کد ۴۷ دارای بیشترین تعداد محدوده مطالعاتی (۵۰ محدوده) بوده و حوزه‌های آبریز تالش و تالاب انزلی با کد ۱۲ و گرگانرود و قره سو با کد ۱۶ هر کدام با ۲ محدوده مطالعاتی کمترین تعداد محدوده‌ها را دارا می‌باشند.

۳-۴- ارتباط بین حوزه‌های آبریز و محدوده‌های مطالعاتی

همانطوریکه قبلاً گفته شد یکی از ویژگی‌های این سیستم کدگذاری تلفیقی آن است که ارتباط بین حوزه‌های آبریز و محدوده‌های مطالعاتی از طریق کد یا نام آنها برقرار می‌باشد به نحوی که با داشتن کد یا نام یک محدوده مطالعاتی می‌توان حوزه‌های تشکیل دهنده آن را به دست آورد و بالعکس با داشتن کد یا نام هر یک از حوزه‌های آبریز می‌توان به محدوده یا محدوده‌های وابسته به آن دسترسی پیدا نمود. فرم شماره ۰۵۰-۴۳۰ ارتباط‌های فوق الذکر را به خوبی نشان می‌دهد. مثالهای زیر ارتباط بین شاخه بندی حوزه‌های آبریز درجه ۲ و محدوده‌های مطالعاتی همراه با کدهای مربوطه و ارتباط بین آنها را بیان می‌کند.

✓ در صورتی که کد محدوده مطالعاتی ۴۱۱۲ در دست باشد با استفاده از اطلاعات فرم شماره ۰۵۰-۴۳۰ مربوط به حوزه آبریز ۴۱ (دریاچه نمک) می‌توان نتیجه گرفت که نام این محدوده مطالعاتی «ساوه» بوده که از سه حوزه آبریز درجه ۶ با کدهای ۴۱۲۲۱۲، ۴۱۲۲۱۳ و ۴۱۲۲۱۴ تشکیل شده که اسامی این حوزه‌ها در فرم شماره ۰۴۹-۴۳۰ منعکس است.

✓ در صورتی که بخواهیم محدوده‌های مطالعاتی حوزه آبریز با کد ۴۱۲۲۱ را تعیین نمائیم، با استفاده از اطلاعات همان فرم‌ها (۰۴۹-۴۳۰) و (۰۵۰-۴۳۰) مشخص می‌گردد که نام حوزه آبریز مربوط به آن «پایاب قره چای» بوده که از دو محدوده مطالعاتی «نوبران» با کد ۴۱۱۱ و «ساوه» با کد ۴۱۱۲ تشکیل شده است.

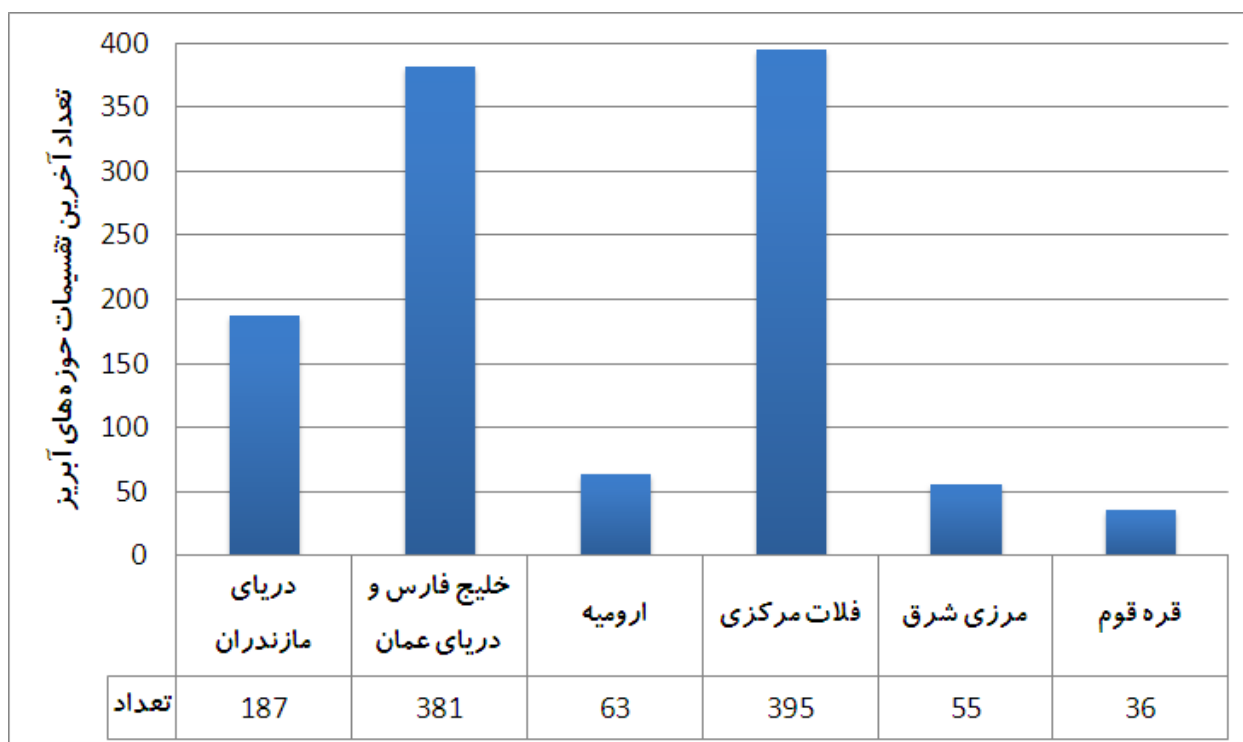
✓ در صورتیکه کد یکی از آخرین تقسیمات حوزه آبریز مانند ۴۱۲۲۴۵۱ در دست باشد با استفاده از همان فرم‌ها (۰۴۹-۴۳۰) و (۰۵۰-۴۳۰) نتیجه می‌شود که نام این حوزه آبریز رودخانه «چشمه عمارت» بوده و این حوزه قسمتی از محدوده مطالعاتی «شازند» با کد ۴۱۲۰ است. این محدوده مطالعاتی به غیر از حوزه آبریز فوق یک حوزه آبریز دیگر با کد ۴۱۲۲۴۴۱ را نیز شامل می‌شود.

نمودارهای شماره (۳-۷) تا (۳-۱۰) تعداد محدوده‌های مطالعاتی در حوزه‌های آبریز درجه ۲ را به همراه جداول پیوست نشان می‌دهد.

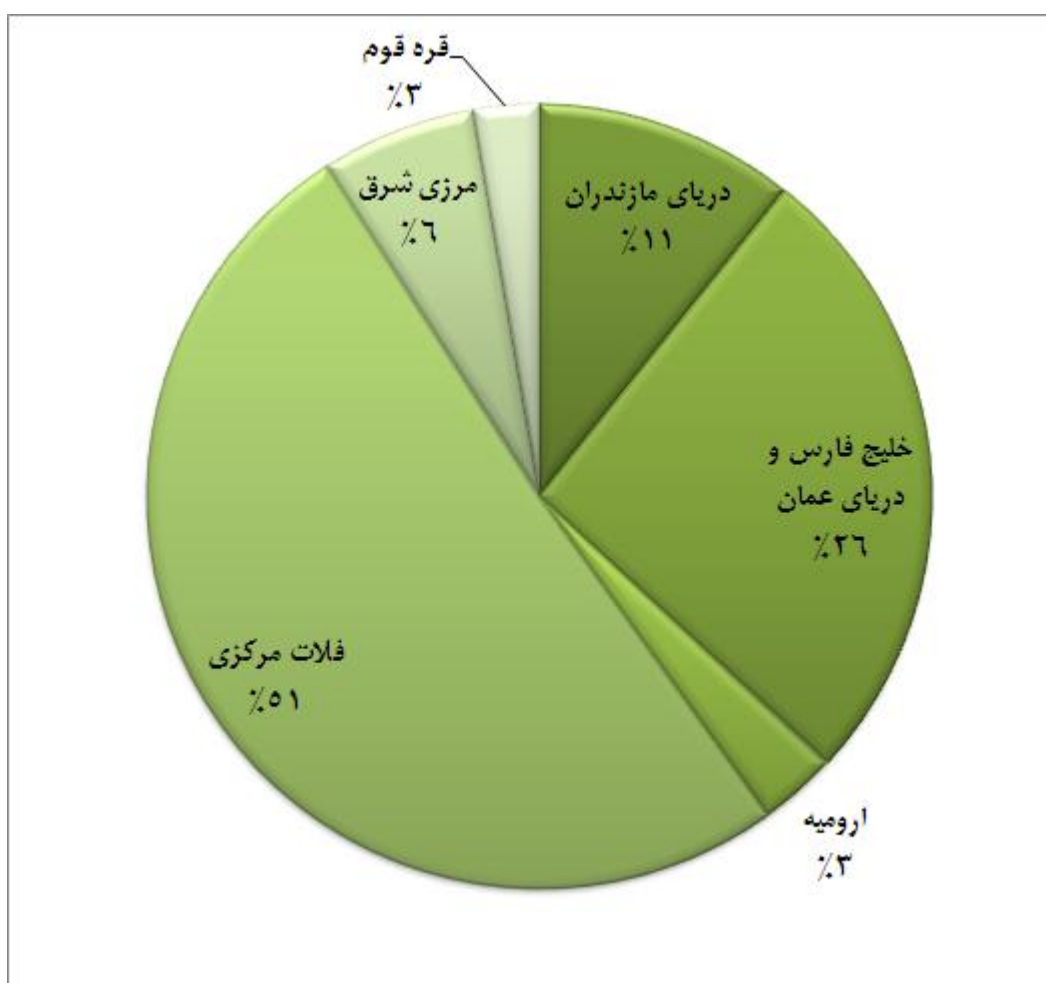
به منظور محاسبات مربوط به مساحت حوزه‌های آبریز و محدوده‌های مطالعاتی می‌بایست از سیستمی مطمئن استفاده نمود. به همین منظور با تشکیل جلسه‌ای در محل دفتر مطالعات پایه منابع آب شرکت مدیریت منابع آب ایران با حضور کارشناسان سازمان نقشه‌برداری ایران، سیستم زیر به عنوان دقیق‌ترین سیستم، پیشنهاد و مورد استفاده قرار گرفت. مشخصه‌های سیستم مذکور عبارتند از:

```
Asia_South_Albers_Equal_Area_Conic
Projection: Albers
Central_Meridian: 54.000000
Standard_Parallel_1: 30.000000
Standard_Parallel_2: 36.000000
Latitude_of_origin: 24.000000
```

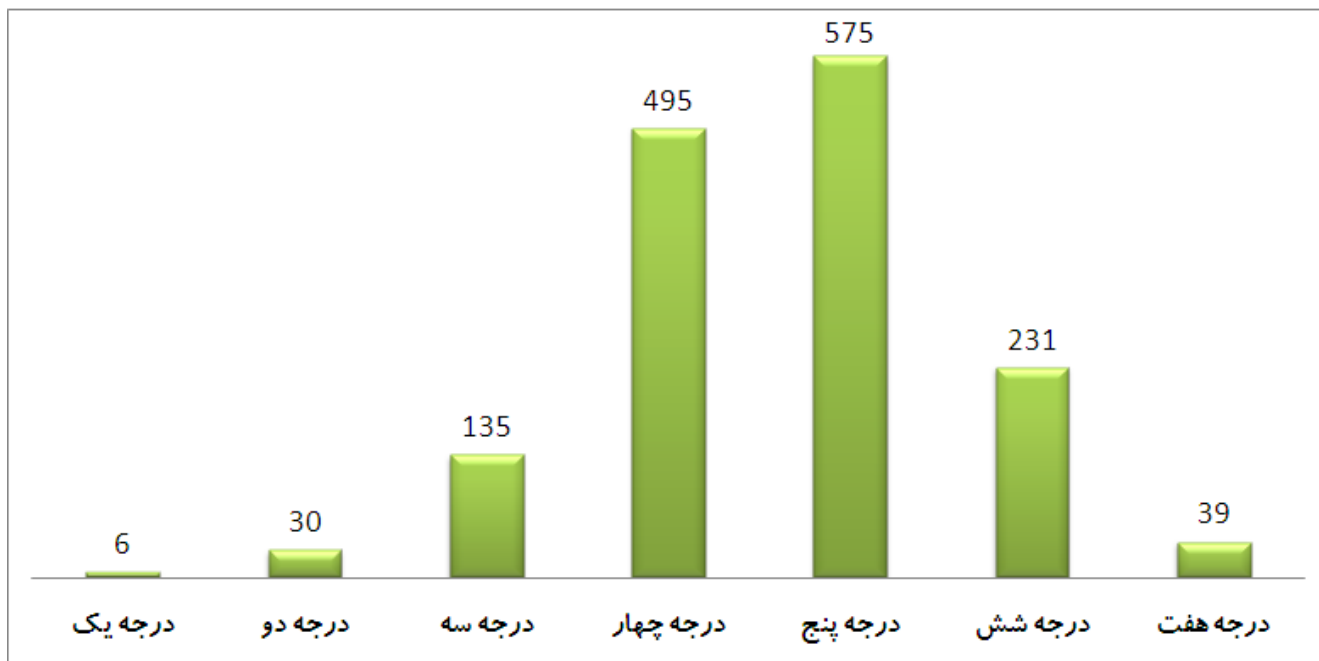
نمودار (۱-۳) تعداد آخرین تقسیمات حوزه‌های آبریز اصلی کشور



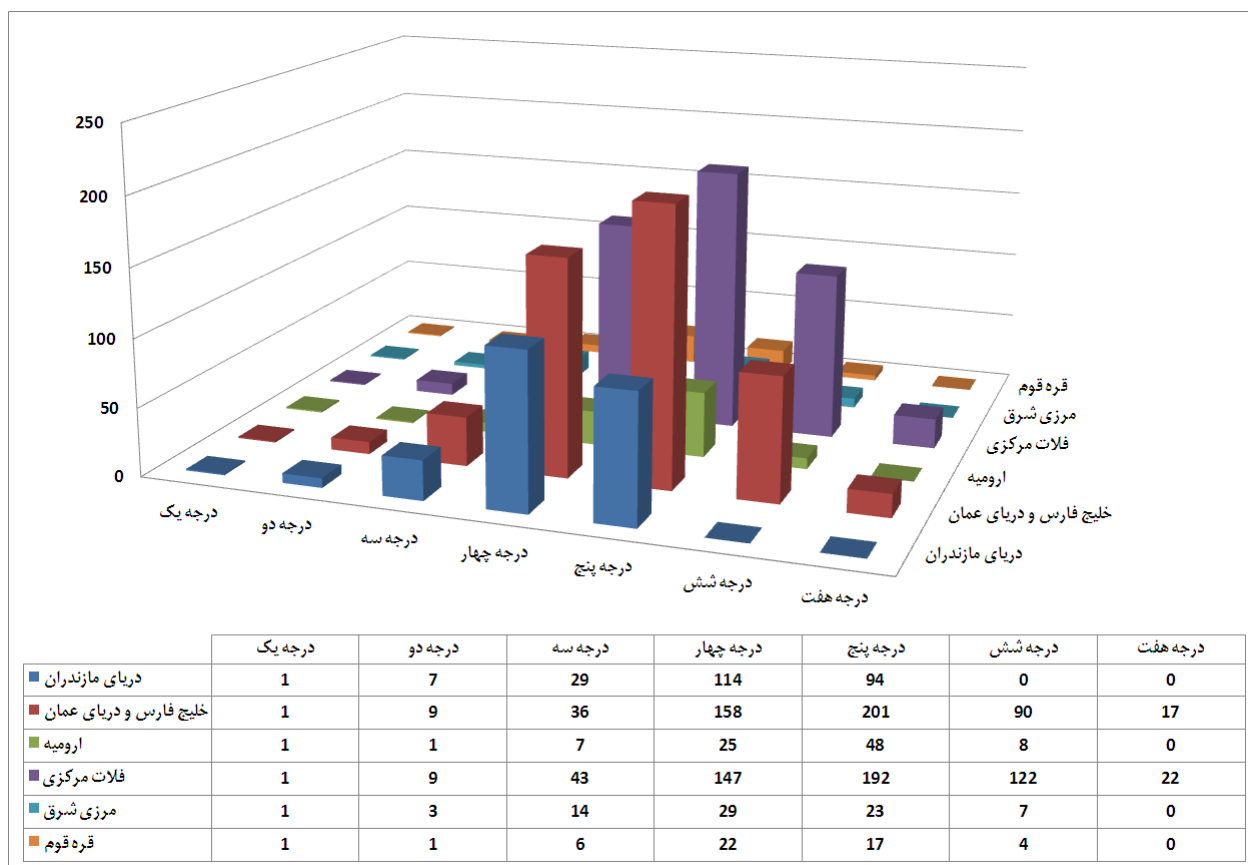
نمودار (۲-۳) نسبت مساحت‌های حوزه‌های آبریز درجه یک کشور



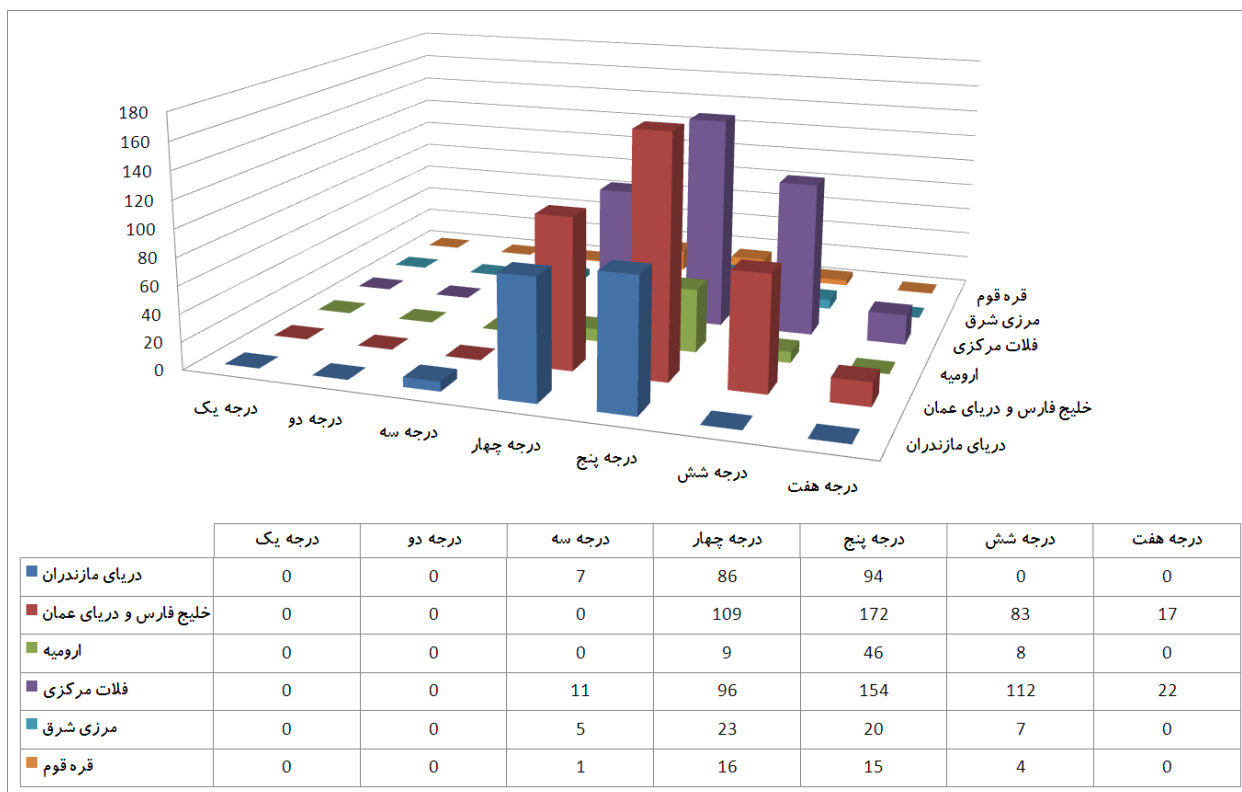
نمودار (۳-۳) تعداد کل حوزه‌های آبریز از هر درجه‌ای (از مجموع ۱۵۱۱ حوزه آبریز)



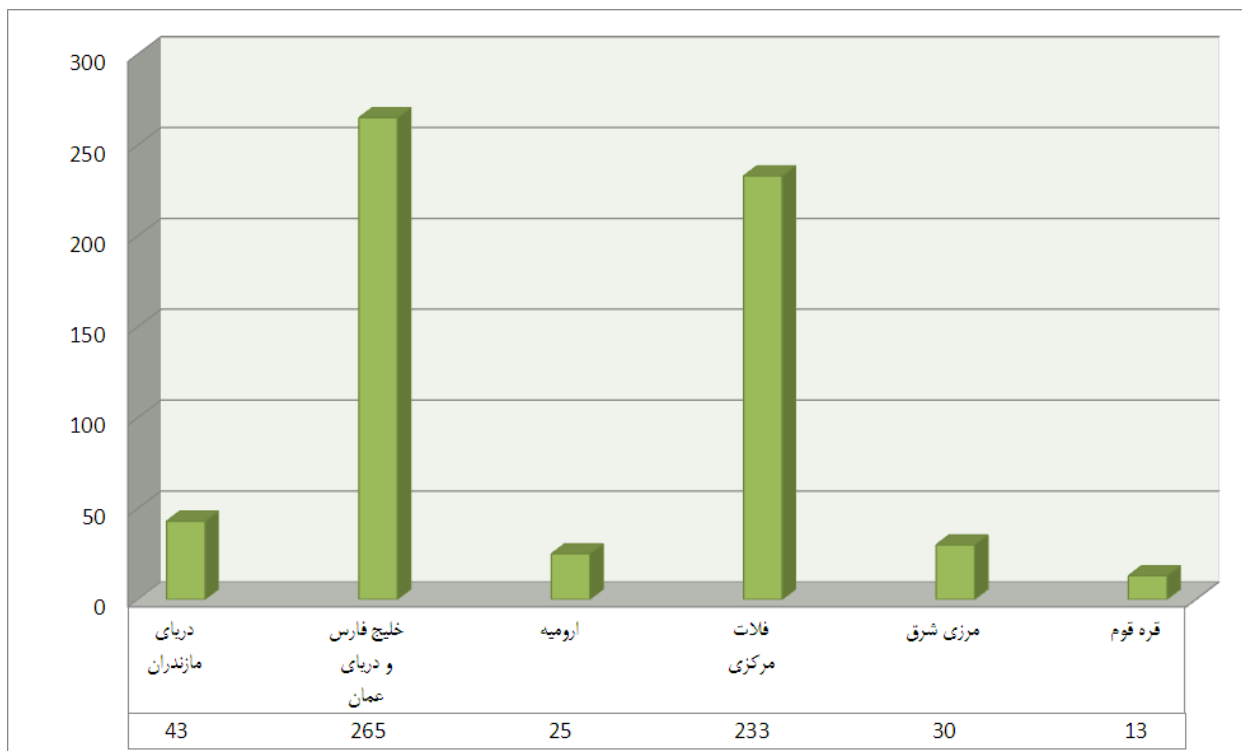
نمودار (۴-۳) تعداد کل حوزه‌های آبریز از هر درجه‌ای در کل کشور (۱۵۱۱) به تفکیک حوزه اصلی



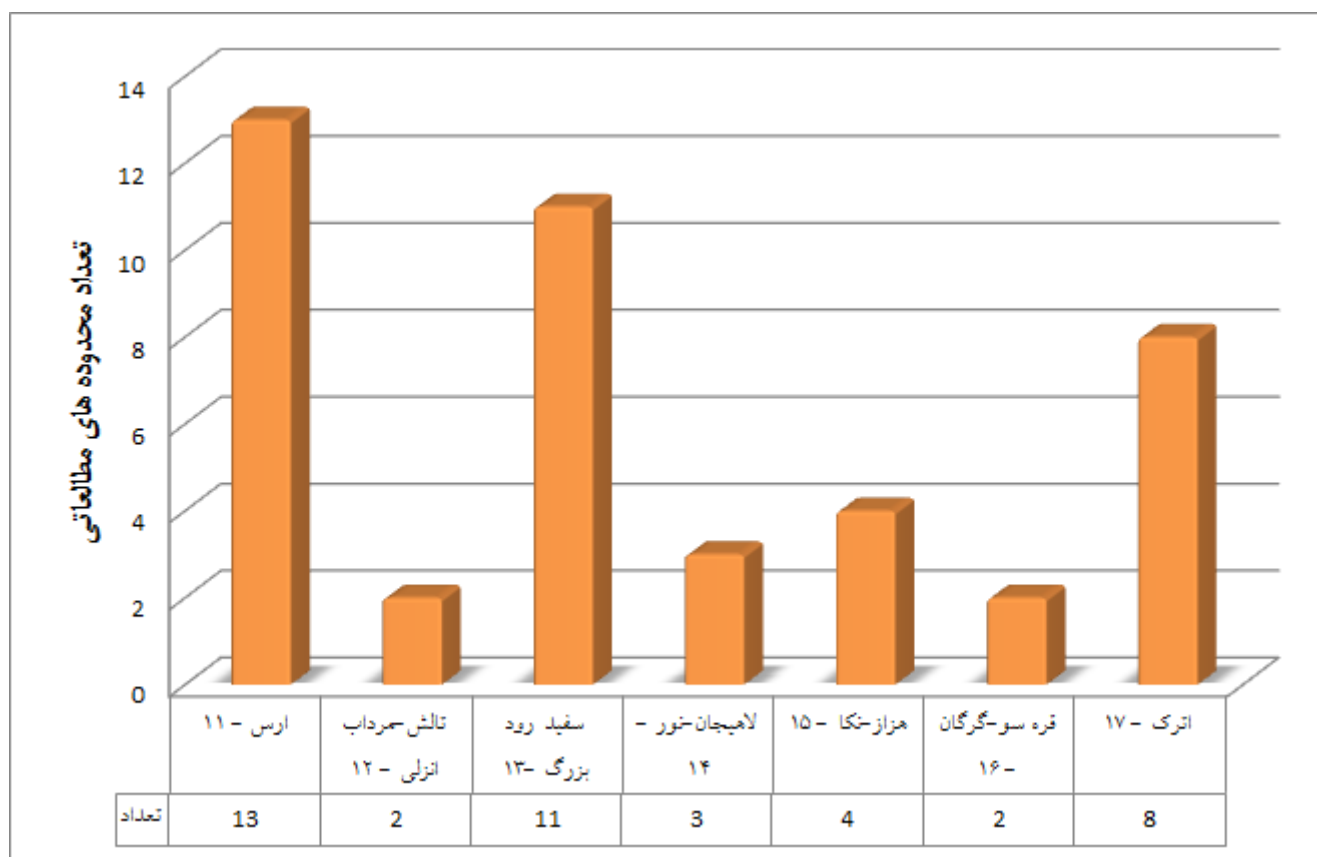
نمودار (۳-۵) تعداد آخرین تقسیمات فرعی از درجات مختلف برای هر یک از حوزه‌های آبریز اصلی (۱۱۱۷)



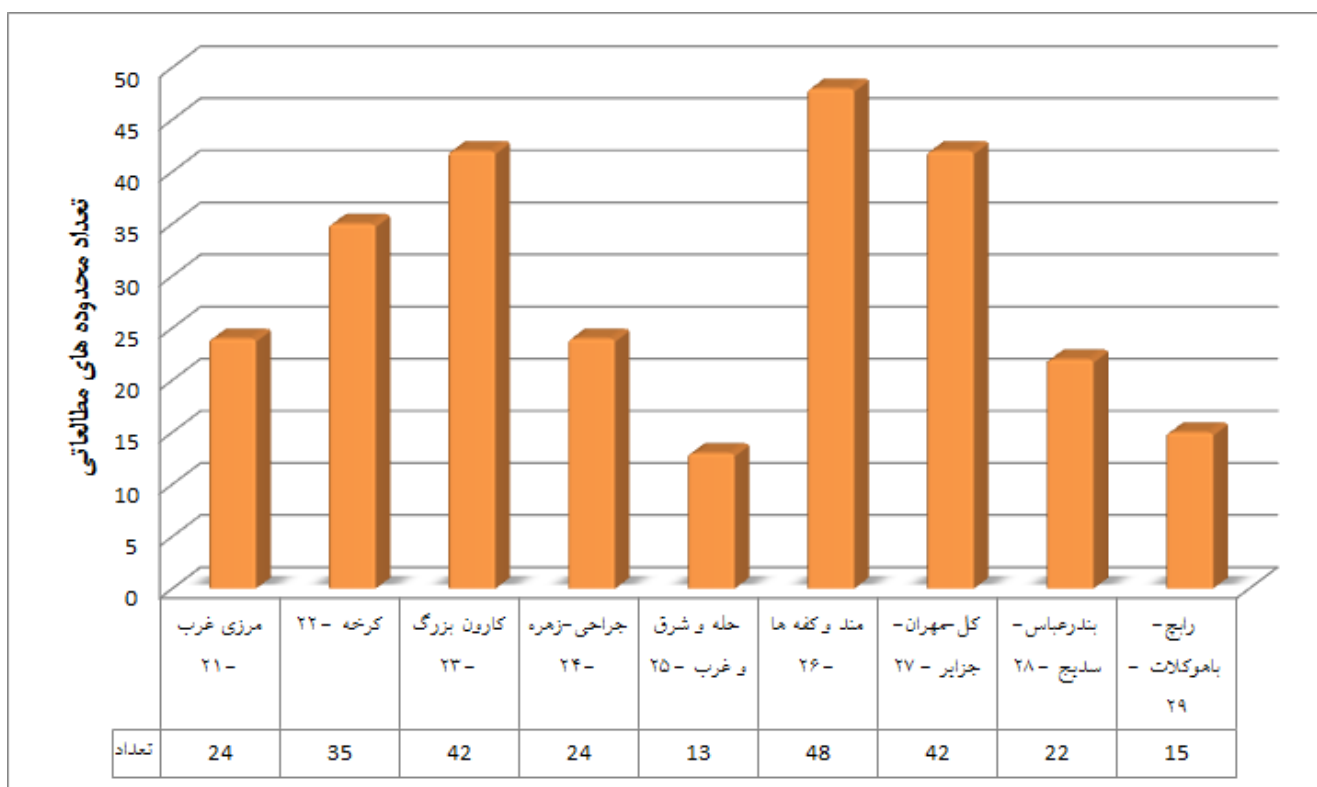
نمودار (۳-۶) تعداد محدوده‌های مطالعاتی در حوزه‌های آبریز اصلی کشور (۶۰۹)



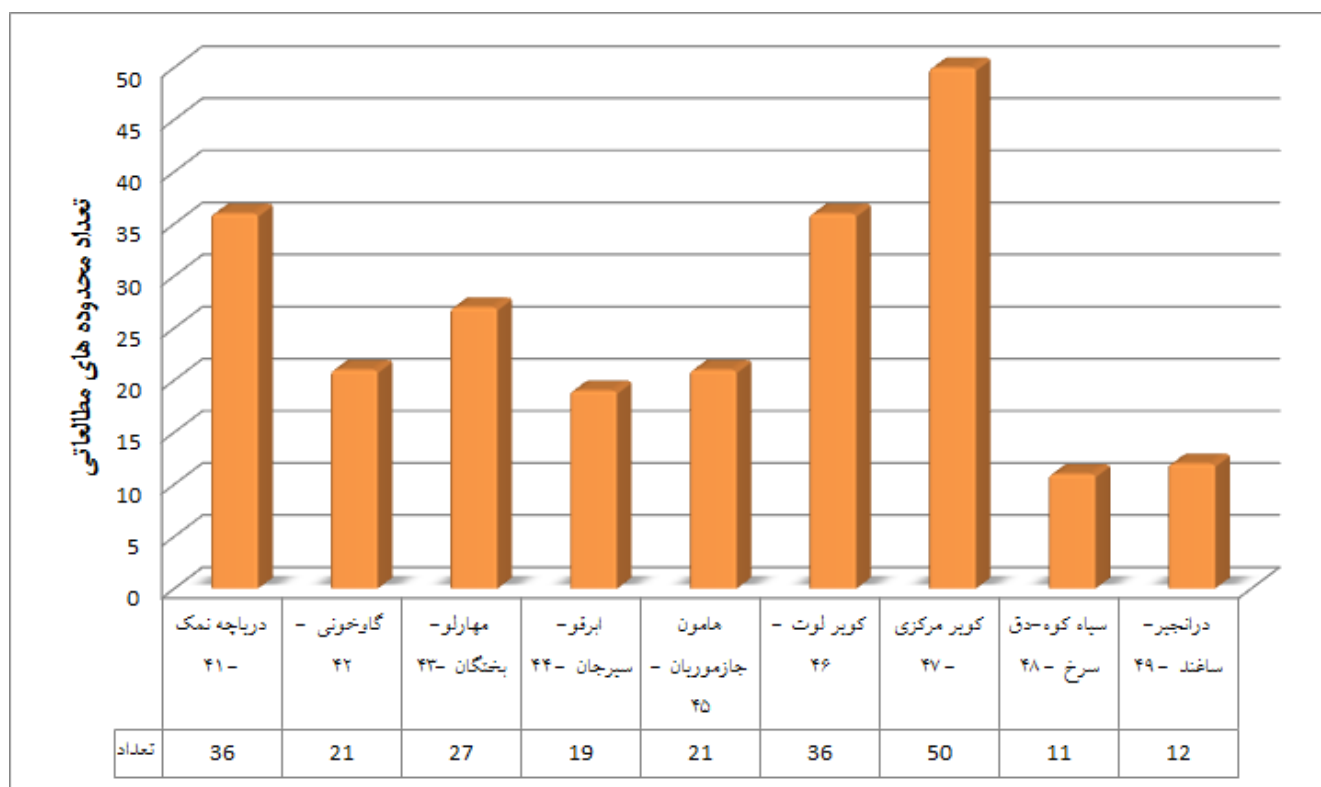
نمودار (۳-۷) تعداد محدوده‌های مطالعاتی در حوزه آبریز درجه ۲ دریای مازندران



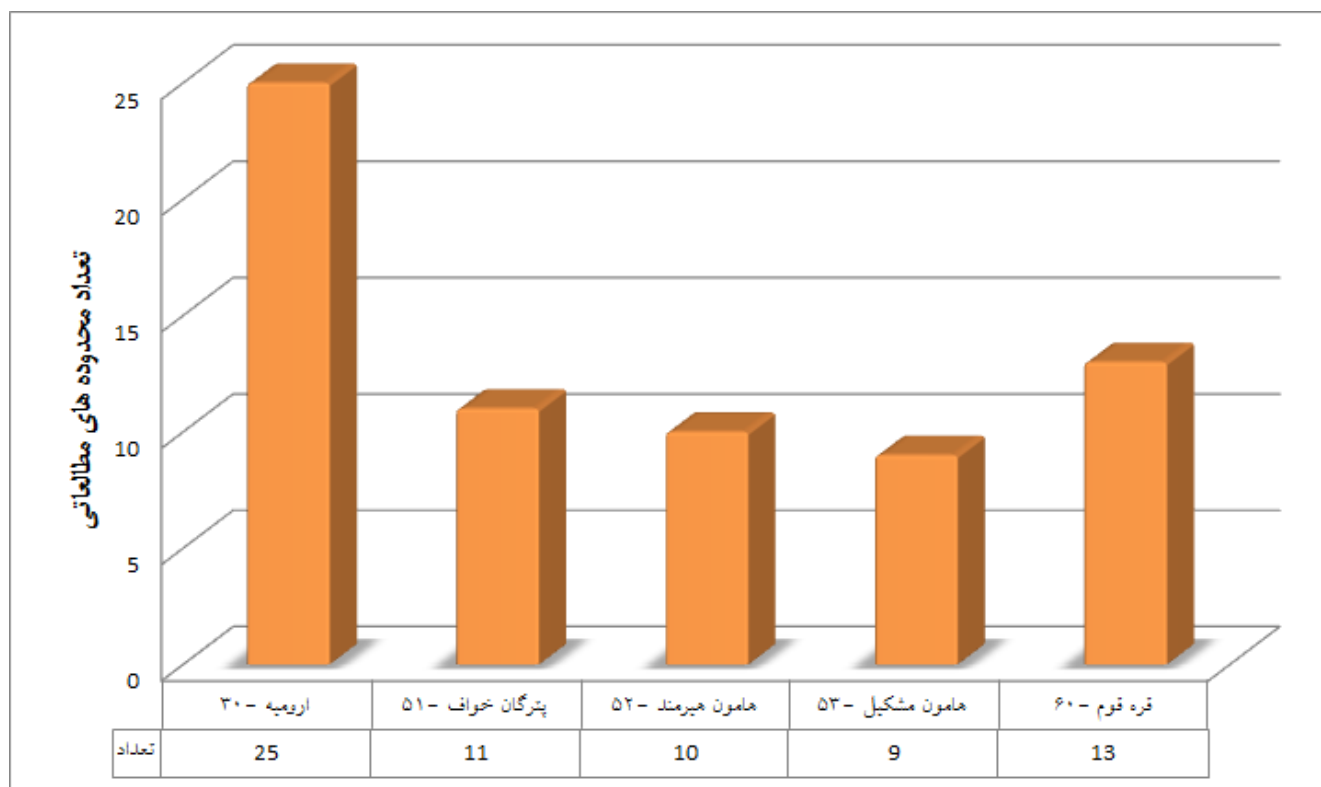
نمودار (۳-۸) تعداد محدوده‌های مطالعاتی در حوزه آبریز درجه ۲ خلیج فارس و دریای عمان



نمودار (۳-۹) تعداد محدوده‌های مطالعاتی در حوزه آبریز درجه ۲ فلات مرکزی



نمودار (۳-۱۰) تعداد محدوده‌های مطالعاتی در حوزه‌های آبریز درجه ۲ ارومیه، مرزی شرق و قره قوم



حوزه آبریز دریای مازندران
تقسیمات حوزه آبریز رودخانه ارس

کد فرم (۰۴۹ - ۴۳۰)

ردیف	نام وحدود حوزه آبریز	کد حوزه آبریز	نام اختصاری	مساحت کیلومتر مربع
۱	رودخانه ارس	۱۱	ارس	۳۹۷۷۸/۸
۲	رودخانه‌های شرق دره رود	۱۱۱	شرق دره رود	۴۱۰۳/۲
۳	بالهارود	۱۱۱۱	بلجارد چای	۱۹۰۰/۸
۴	رودخانه ارس بین دره رود و بالهارود	۱۱۱۲	پایاب ارس	۲۲۰۲/۴
۵	دره رود	۱۱۲	دره رود	۱۴۳۰۴/۸
۶	دره رود از تلاقی با ارس تا تلاقی اهر چای و قره سو	۱۱۲۱	پایاب دره رود	۳۷۸۹/۱
۷	رودخانه قره سو	۱۱۲۲	قره سو	۷۴۵۵/۳
۸	رودخانه قره سو از تلاقی دره رود تا بالادست تلاقی عرشه چای	۱۱۲۲۱	پایاب قره سو	۲۶۵۰/۶
۹	رودخانه قره سو از بالادست تلاقی عرشه چای تا تلاقی با بالخلوچای	۱۱۲۲۲	قره سومیانی	۱۴۵۷/۱
۱۰	بالخلوچای	۱۱۲۲۳	بالخلوچای	۱۲۰۳
۱۱	رودخانه قره سو در بالادست بالخلوچای	۱۱۲۲۴	سراب قره سو	۲۱۴۴/۶
۱۲	اهر چای	۱۱۲۳	اهر چای	۳۰۶۰/۴
۱۳	اهر چای از تلاقی با قره سو تا قشلاق شاهوردی	۱۱۲۳۱	پایاب اهر چای	۹۰۸/۱
۱۴	اهر چای در بالادست قشلاق شاهوردی	۱۱۲۳۲	سراب اهر چای	۲۱۵۲/۳
۱۵	رودخانه ارس از بالادست تلاقی دره رود تا پایین دست تلاقی قطورچای	۱۱۳	ارس میانی	۶۷۲۸/۵
۱۶	رودخانه ارس از تلاقی دره رود تا محل تلاقی رودخانه خدا آفرین	۱۱۳۱	سلن چای	۱۱۵۰/۹
۱۷	رودخانه خدا آفرین	۱۱۳۲	خدا آفرین	۱۲۰۴/۸
۱۸	رودخانه ارس از تلاقی رودخانه خدا آفرین تا تلاقی رودخانه حاجی لرحای	۱۱۳۳	ایلگنه چای	۱۲۹۸/۹
۱۹	حاجی لرحای	۱۱۳۴	حاجی لرحای	۱۱۵۶
۲۰	رودخانه ارس بین رودخانه حاجی لرحای و قطورچای	۱۱۳۵	دبیر - دره دیز چای	۱۹۱۷/۸
۲۱	قطورچای	۱۱۴	قطورچای	۸۵۲۲/۹
۲۲	قطورچای از تلاقی با رودخانه ارس تا پایین دست تلاقی رودخانه آق چای	۱۱۴۱	پایاب قطورچای	۱۸۸/۹
۲۳	آق چای	۱۱۴۲	آق چای	۱۸۸۰/۶
۲۴	قطورچای از بالادست تلاقی آق چای تا چهار کیلومتری بالادست روستای اواغلی	۱۱۴۳	زنوز - زیلبر	۳۰۸۴/۹
۲۵	قطورچای بین آق چای و چهار کیلومتری بالادست روستای اواغلی به استثنا حوزه زیلبرچای	۱۱۴۳۱	قطور - اواغلی	۵۰۸/۲
۲۶	زیلبرچای از تلاقی با قطورچای تا پایین دست تلاقی زنوزچای	۱۱۴۳۲	پایاب زیلبر	۷۰۴/۳
۲۷	زیلبرچای در بالادست تلاقی زنوزچای	۱۱۴۳۳	سراب زیلبر	۱۲۵۹/۱
۲۸	زنوزچای	۱۱۴۳۴	زنوز	۶۱۳/۳
۲۹	قطورچای از چهار کیلومتری بالادست روستای اواغلی تا پایین دست تلاقی قازان چای	۱۱۴۴	مهلزان	۴۷۳

حوزه آبریز دریای مازندران
تقسیمات حوزه آبریز رودخانه ارس

کد فرم (۰۴۹ - ۴۳۰)

ردیف	نام وحدود حوزه آبریز	کد حوزه آبریز	نام اختصاری	مساحت کیلومتر مربع
۳۰	قازان چای	۱۱۴۵	قازان	۷۰۷/۷
۳۱	قطور چای از بالادست تلاقی قازان چای تا پایین دست تلاقی هندوان چای	۱۱۴۶	الند	۱۴۲۴/۴
۳۲	قطور چای از پایین دست تلاقی هندوان چای تا پایین دست رودخانه چلیک (آبادی قطور)	۱۱۴۷	هندوان - قطور	۵۶۱/۹
۳۳	قطور چای در بالادست آبادی قطور	۱۱۴۸	سراب قطور	۲۰۱/۴
۳۴	رودخانه ارس بین قطور چای و زنگمار چای	۱۱۵	شرق زنگمار	۱۸۴۱/۸
۳۵	رودخانه زنگمار و ساری سو	۱۱۶	زنگمار - ساری سو	۳۱۳۷/۷
۳۶	رودخانه زنگمار از تلاقی با ارس تا یک کیلومتری بالادست روستای مرادلوی علیا به استثنا حوزه آبریز رودخانه ساری سو	۱۱۶۱	پایاب زنگمار	۹۲/۹
۳۷	رودخانه ساری سو	۱۱۶۲	ساری سو	۷۳۳/۹
۳۸	رودخانه ساری سو از محل تلاقی با زنگمار (محل روستای قیش لانمیش) تا محل روستای رند	۱۱۶۲۱	پایاب ساری سو	۳۵۲/۱
۳۹	رودخانه ساری سو در بالادست روستای رند	۱۱۶۲۲	سراب ساری سو	۳۸۱/۸
۴۰	رودخانه زنگمار از یک کیلومتری بالادست روستای مرادلوی علیا تا پایین دست تلاقی رودخانه قره سو (محل روستای قلعه جوق)	۱۱۶۳	زنگمار میانی	۷۱۸/۴
۴۱	رودخانه زنگمار از پایین دست تلاقی قره سو تا محل سد بارون	۱۱۶۴	اواجیق چای	۵۹۳
۴۲	رودخانه زنگمار در بالادست سد بارون	۱۱۶۵	قزل چای	۹۹۹/۵
۴۳	رودخانه ارس در بالادست تلاقی رودخانه زنگمار	۱۱۷	سراب ارس	۱۱۴۰
۴۴	رودخانه ارس از بالادست تلاقی رودخانه زنگمار تا پایین دست تلاقی رودخانه قره سو	۱۱۷۱	قره خوجالو	۱۸۳/۸
۴۵	رودخانه قره سو و اراضی بین قره سو و ارس	۱۱۷۲	قره سو	۹۵۶/۲

حوزه آبریز دریای مازندران
محدوده‌های مطالعاتی حوزه آبریز رودخانه ارس

کد فرم (۰۵۰ - ۴۳۰)

ردیف	نام و حدود حوزه آبریز	کد حوزه آبریز	نام محدوده مطالعاتی	کد محدوده مطالعاتی	مساحت کیلومتر مربع
۱	رودخانه ارس	۱۱			
۲	رودخانه‌های شرق دره رود	۱۱۱			
۳	دره رود	۱۱۲			
۴	بالهارود	۱۱۱۱	مغان - پارس آباد	۱۱۰۱	۷۸۹۲/۲
۵	رودخانه ارس بین دره رود و بالهارود	۱۱۱۲			
۶	دره رود از تلاقی با ارس تا تلاقی اهرچای و قره سو	۱۱۲۱			
۷	رودخانه قره سو	۱۱۲۲			
۸	اهرچای	۱۱۲۳			
۹	رودخانه قره سو از تلاقی دره رود تا بالادست تلاقی عرشه چای	۱۱۲۲۱	مشکین شهر	۱۱۰۲	۳۵۵۸/۷
۱۰	اهرچای از تلاقی با قره سو تا قشلاق شاهوردی	۱۱۲۳۱			
۱۱	رودخانه قره سو از بالادست تلاقی عرشه چای تا تلاقی با بالخلوچای	۱۱۲۲۲	اردبیل	۱۱۰۳	۴۸۰۴/۷
۱۲	بالخلوچای	۱۱۲۲۳			
۱۳	رودخانه قره سو در بالادست بالخلوچای	۱۱۲۲۴			
۱۴	اهرچای در بالادست قشلاق شاهوردی	۱۱۲۳۲	اهر - ورزقان	۱۱۰۴	۲۱۵۲/۳
۱۵	رودخانه ارس از بالادست تلاقی دره رود تا پایین دست تلاقی قطورچای	۱۱۳			
۱۶	رودخانه ارس از تلاقی دره رود تا محل تلاقی رودخانه خدا آفرین	۱۱۳۱	جلفا - دوزال	۱۱۰۵	۶۷۲۸/۵
۱۷	رودخانه خدا آفرین	۱۱۳۲			
۱۸	رودخانه ارس از تلاقی رودخانه خدا آفرین تا تلاقی رودخانه حاجی لرچای	۱۱۳۳			
۱۹	حاجی لرچای	۱۱۳۴			
۲۰	رودخانه ارس بین رودخانه حاجی لرچای و قطورچای	۱۱۳۵			
۲۱	قطورچای	۱۱۴			
۲۲	قطورچای از بالادست تلاقی آق چای تا چهار کیلومتری بالادست روستای اواغلی	۱۱۴۳			
۲۳	قطورچای از تلاقی با رودخانه ارس تا تلاقی آق چای	۱۱۴۱	اواغلی	۱۱۰۶	۱۴۰۱/۴
۲۴	قطورچای بین آق چای و چهار کیلومتری بالادست روستای اواغلی به استثناء حوزه زیلبرچای	۱۱۴۳۱			
۲۵	زیلبرچای از تلاقی قطورچای تا پایین دست زنوزچای	۱۱۴۳۲			
۲۶	زیلبرچای در بالادست تلاقی زنوزچای	۱۱۴۳۳	مرند	۱۱۰۷	۱۸۷۲/۴
۲۷	زنوزچای	۱۱۴۳۴			

حوزه آبریز دریای مازندران
محدوده‌های مطالعاتی حوزه آبریز رودخانه ارس

کد فرم (۰۵۰ - ۴۳۰)

ردیف	نام وحدود حوزه آبریز	کدحوزه آبریز	نام محدوده مطالعاتی	کد محدوده مطالعاتی	مساحت کیلومتر مربع
۲۸	آق چای	۱۱۴۲	قره ضیاءالدین	۱۱۰۸	۱۸۸۰/۶
۲۹	قطور چای از چهار کیلومتری بالادست اواعلی تا پایین دست تلاقی قازان چای	۱۱۴۴	خوی	۱۱۰۹	۳۳۶۸/۵
۳۰	قازان چای	۱۱۴۵			
۳۱	قطور چای از بالادست تلاقی قازان چای تا پایین دست تلاقی هندوان چای	۱۱۴۶			
۳۲	قطور چای از پایین دست تلاقی هندوان تا پایین دست رودخانه چلیک (آبادی قطور)	۱۱۴۷			
۳۳	قطور چای در بالادست آبادی قطور	۱۱۴۸			
۳۴	رودخانه‌های زنگمار ساری سو	۱۱۶			
۳۵	رودخانه ساری سو	۱۱۶۲			
۳۶	رودخانه ارس بین قطور چای و زنگمار چای	۱۱۵	پلدشت	۱۱۱۰	۳۰۰۵/۲
۳۷	رودخانه زنگمار از تلاقی با ارس تا یک کیلومتری بالادست روستای مرادلوی علیا به استثنا حوزه آبریز رودخانه ساری سو	۱۱۶۱			
۳۸	رودخانه ساری سو از محل تلاقی با زنگمار (محل روستای قیش لانمیش) تا محل روستای رند	۱۱۶۲۱			
۳۹	رودخانه زنگمار از یک کیلومتری بالادست روستای مرادلوی علیا تا پایین دست تلاقی رودخانه قره سو (محل روستای قلعه جوق)	۱۱۶۳			
۴۰	رودخانه ساری سو در بالادست روستای رند	۱۱۶۲۲	بازرگان - کشمش تپه کلیسا کندی	۱۱۱۱	۹۷۴/۸
۴۱	رودخانه زنگمار از پایین دست تلاقی قره سو تا محل سد بارون	۱۱۶۴			
۴۲	رودخانه زنگمار در بالادست سد بارون	۱۱۶۵	چالدران (سیه چشمه)	۱۱۱۲	۹۹۹/۵
۴۳	رودخانه ارس در بالادست تلاقی رودخانه زنگمار	۱۱۷			
۴۴	رودخانه ارس از بالادست تلاقی رودخانه زنگمار تا پایین دست تلاقی رودخانه قره سو	۱۱۷۱	زنگنه	۱۱۱۳	۱۱۴۰
۴۵	رودخانه قره سو و اراضی بین قره سو و ارس	۱۱۷۲			

حوزه آبریز دریای مازندران
تقسیمات حوزه آبریز رودخانه‌های تالش - مرداب انزلی

کد فرم (۰۴۹ - ۴۳۰)

ردیف	نام وحدود حوزه آبریز	کد حوزه آبریز	نام اختصاری	مساحت کیلومتر مربع
۱	رودخانه‌های تالش - مرداب انزلی	۱۲	تالش - مرداب	۷۰۳۶/۳
۲	رودخانه‌های تالش	۱۲۱	تالش	۳۲۰۶/۷
۳	آستارا چای	۱۲۱۱	آستاراچای	۱۴۳/۴
۴	رودخانه‌های بین آستارا چای تا حوزه آبریز گرکان رود	۱۲۱۲	تالش شمالی	۱۱۵۴/۶
۵	گرکان رود	۱۲۱۳	گرکان رود	۶۵۴/۹
۶	رودخانه‌های بین گرکان رود و ناورود	۱۲۱۴	توله رود	۷۴/۸
۷	ناورود	۱۲۱۵	ناورود	۳۲۰/۷
۸	رودخانه‌های بین ناورود و دیناچال	۱۲۱۶	خاله سرا	۱۱۷/۴
۹	رودخانه دیناچال	۱۲۱۷	دیناچال	۳۰۰/۷
۱۰	رودخانه‌های بین دیناچال و سفارود	۱۲۱۸	پیلیمیرا	۵۷/۵
۱۱	سفارود	۱۲۱۹	سفارود	۳۸۲/۶
۱۲	مرداب انزلی	۱۲۲	مرداب انزلی	۳۸۲۹/۷
۱۳	چاف رود	۱۲۲۱	چاف رود	۲۳۰/۲
۱۴	رودخانه شاندرمن (مرغک)	۱۲۲۲	شاندرمن	۵۱۲/۵
۱۵	رودخانه ماسال (خالکائی)	۱۲۲۳	ماسال	۳۴۲/۹
۱۶	رودخانه پلنگ ور (زق رودخانه)	۱۲۲۴	پلنگ ور	۲۳۷/۵
۱۷	رودخانه ماسوله رودخان	۱۲۲۵	ماسوله	۴۲۶/۲
۱۸	رودخانه‌های بین ماسوله و پسیخان (پیش رودبار)	۱۲۲۶	پیش رودبار	۴۲۶/۸
۱۹	رودخانه پسیخان	۱۲۲۷	پسیخان	۸۵۳/۱
۲۰	رودخانه‌های بین پسیخان و سفیدرود (سیاه رود)	۱۲۲۸	سیاه رود	۶۰۹/۷
۲۱	پهنه مرداب انزلی و اراضی ساحلی آن	۱۲۲۹	پهنه مرداب	۱۹۰/۷

حوزه آبریز دریای مازندران
محدوده‌های مطالعاتی حوزه آبریز رودخانه‌های تالش - مرداب انزلی

کد فرم (۰۵۰ - ۴۳۰)

ردیف	نام وحدود حوزه آبریز	کدحوزه آبریز	نام محدوده مطالعاتی	کد محدوده مطالعاتی	مساحت کیلومتر مربع
۱	رودخانه‌های تالش - مرداب انزلی	۱۲			
۲	رودخانه‌های تالش	۱۲۱			
۳	آستارا چای	۱۲۱۱	تالش	۱۲۰۱	۳۲۰۶/۷
۴	رودخانه‌های بین آستارا چای تا حوزه آبریز گرکان رود	۱۲۱۲			
۵	گرکان رود	۱۲۱۳			
۶	رودخانه‌های بین گرکان رود و ناورود	۱۲۱۴			
۷	ناورود	۱۲۱۵			
۸	رودخانه‌های بین ناورود و دیناچال	۱۲۱۶			
۹	رودخانه دیناچال	۱۲۱۷			
۱۰	رودخانه‌های بین دیناچال و سفارود	۱۲۱۸			
۱۱	سفارود	۱۲۱۹			
۱۲	مرداب انزلی	۱۲۲			
۱۳	چاف رود	۱۲۲۱	فومنات	۱۲۰۲	۳۸۲۹/۷
۱۴	رودخانه شاندرمن (مرغک)	۱۲۲۲			
۱۵	رودخانه ماسال (خالکائی)	۱۲۲۳			
۱۶	رودخانه پلنگ ور (زق رودخانه)	۱۲۲۴			
۱۷	رودخانه ماسوله رودخان	۱۲۲۵			
۱۸	رودخانه‌های بین ماسوله و پسیخان (پیش رودبار)	۱۲۲۶			
۱۹	رودخانه پسیخان	۱۲۲۷			
۲۰	رودخانه‌های بین پسیخان و سفیدرود (سیاه رود)	۱۲۲۸			
۲۱	پهنه مرداب انزلی و اراضی ساحلی آن	۱۲۲۹			

حوزه آبریز دریای مازندران
تقسیمات حوزه آبریز سفید رود بزرگ

کد فرم (۰۴۹ - ۴۳۰)

ردیف	نام وحدود حوزه آبریز	کد حوزه آبریز	نام اختصاری	مساحت کیلومتر مربع
۱	سفیدرود بزرگ	۱۳	سفید رود بزرگ	۵۹۱۹۴/۱
۲	رودخانه سفیدرود از مصب تا سد سفید رود	۱۳۱	سفیدرود	۲۵۸۲/۷
۳	رودخانه سفیدرود از مصب تا محل سد سنگر	۱۳۱۱	سفیدرود پائین	۱۰۶۴/۵
۴	سفیدرود از مصب تا محل سد انحرافی سنگر به استثناء حوزه آبریز رودخانه دیسام تا محل ورود به دشت	۱۳۱۱۱	پایاب سفیدرود	۹۴۲/۹
۵	رودخانه دیسام تا محل ورود به دشت (محل سد حشمت رود)	۱۳۱۱۲	دیسام	۱۲۱/۶
۶	سفید رود از محل سد سنگر تا محل سد تاریک	۱۳۱۲	سفیدرود میانی	۴۹۱/۴
۷	سفید رود بین سدهای سنگر و تاریک به استثناء حوزه های آبریز رودخانه های ذیلکی و فیره رود	۱۳۱۲۱	پایاب سد تاریک	۱۸۵/۴
۸	رودخانه ذیلکی	۱۳۱۲۲	ذیلکی	۲۴۵
۹	فیره رود	۱۳۱۲۳	فیره رود	۶۱
۱۰	سفیدرود از محل سد تاریک تا محل سد سفیدرود	۱۳۱۳	سفیدرود بالایی	۱۰۲۶/۸
۱۱	سفیدرود از محل سد تاریک تا سد سفیدرود با استثناء حوزه های آبریز رودخانه های رشته رود و توتکابن	۱۳۱۳۱	سراب سد تاریک	۴۳۴/۶
۱۲	رودخانه رشته رود	۱۳۱۳۲	رشته رود	۱۵۷/۶
۱۳	رودخانه توتکابن	۱۳۱۳۳	توتکابن	۴۳۴/۶
۱۴	رودخانه قزل اوزن	۱۳۲	قزل اوزن	۴۹۷۳۱/۶
۱۵	رودخانه قزل اوزن از محل ورود به دریاچه سد (گیلوان) تا پایین دست تلاقی رودخانه های میانه	۱۳۲۱	پایاب قزل اوزن	۸۸۳۶/۸
۱۶	رودخانه قزل اوزن از محل ورود به دریاچه سد سفیدرود (ایستگاه هیدرومتری گیلوان) تا پایین دست تلاقی رودخانه آیدوغموش با استثناء حوزه آبریز رودخانه های شاهرود، آرپاچای و گرمی (فیروز آباد)	۱۳۲۱۱	طارم	۵۳۷۳/۳
۱۷	رودخانه شاهرود	۱۳۲۱۲	شاهرود	۶۸۸/۸
۱۸	آرپاچای	۱۳۲۱۳	آرپاچای	۱۸۴۵/۸
۱۹	رودخانه گرمی (فیروز آباد)	۱۳۲۱۴	گرمی	۹۲۸/۹
۲۰	رودخانه قزل اوزن از محل تلاقی رودخانه های میانه تا پایین دست تلاقی زنجانرود	۱۳۲۲	میانه	۹۲۳۲/۷
۲۱	رودخانه قزل اوزن از محل تلاقی رودخانه های میانه تا پایین دست تلاقی زنجانرود با استثناء حوزه آبریز رودخانه های شهرچای، قرنقو، آیدوغموش و آجی چای	۱۳۲۲۱	پل دختر	۸۰۲/۹
۲۲	شهر چای تا محل تلاقی با رودخانه آیدوغموش	۱۳۲۲۲	شهر چای	۲۲۰۵/۴

حوزه آبریز دریای مازندران
تقسیمات حوزه آبریز سفید رود بزرگ

کدفرم (۰۴۹ - ۴۳۰)

ردیف	نام و حدود حوزه آبریز	کد حوزه آبریز	نام اختصاری	مساحت کیلومتر مربع
۲۳	رودخانه قرقو تا تلاقی با رودخانه آیدوغموش	۱۳۲۲۳	قرقو	۳۵۹۹/۸
۲۴	رودخانه آیدوغموش تا محل تلاقی رودخانه قزل اوزن	۱۳۲۲۴	ایدوغموش	۱۸۷۸/۵
۲۵	آجی چای تا محل تلاقی با رودخانه قزل اوزن	۱۳۲۲۵	آجی چای	۷۴۶/۱
۲۶	زنجان رود	۱۳۲۳	زنجانرود	۴۶۶۷/۶
۲۷	رودخانه قزل اوزن از بالادست رودخانه زنجانرود تا پایین دست رودخانه انگوران	۱۳۲۴	قزل اوزن میانی ۱	۲۵۴۶/۴
۲۸	رودخانه قزل اوزن از بالادست زنجانرود تا رودخانه انگوران باستثناء رودخانه‌های تلخه رود و قلعه چای	۱۳۲۴۱	ماه نشان	۱۱۶۳/۹
۲۹	رودخانه تلخه رود	۱۳۲۴۲	تلخه رود	۵۳۳/۹
۳۰	قلعه چای	۱۳۲۴۳	قلعه چای	۸۴۸/۶
۳۱	رودخانه قزل اوزن از پایین دست تلاقی انگوران چای تا پایین دست تلاقی گامیشکای رود	۱۳۲۵	قزل اوزن میانی ۲	۴۷۶۹/۴
۳۲	رودخانه قزل اوزن از پایین دست تلاقی انگوران چای تا پایین دست گامیشکای رود باستثناء انگوران چای و سوجاس رود	۱۳۲۵۱	قزل اوزن خان کندی	۱۴۶۰/۱
۳۳	انگوران چای	۱۳۲۵۲	انگوران چای	۸۴۷/۷
۳۴	سوجاس رود (رودخانه خونین)	۱۳۲۵۳	سوجاس رود	۲۴۶۱/۶
۳۵	رودخانه قزل اوزن از پایین دست تلاقی گامیشکای رود تا تلاقی رودخانه آبی چای	۱۳۲۶	قزل اوزن میانی ۳	۳۴۲۹/۸
۳۶	رودخانه قزل اوزن از پایین دست تلاقی گامیشکای رود تا پایین دست تلاقی آبی چای باستثناء گامیشکای رود	۱۳۲۶۱	قزل اوزن قره قوش	۱۵۱۵/۳
۳۷	گامیشکای رود	۱۳۲۶۲	گامیشکای	۱۹۱۴/۵
۳۸	رودخانه قزل اوزن از پایین دست تلاقی آبی چای تا تلاقی رودخانه تلوار و قزل اوزن	۱۳۲۷	ابی چای	۳۶۴۹/۶
۳۹	رودخانه تلوار	۱۳۲۸	تلوار	۷۲۳۶/۶
۴۰	رودخانه تلوار از محل تلاقی قزل اوزن تا محل روستای سلامت آباد	۱۳۲۸۱	پایاب تلوار	۷۴۲/۲
۴۱	رودخانه اوزن دره	۱۳۲۸۲	اوزن دره	۶۷۳/۶
۴۲	تلوار چای	۱۳۲۸۳	تلوارچای	۵۰۶/۶
۴۳	رودخانه چم تلوار از سلامت آباد تا تلاقی رودخانه شور قره (محل عبدل آباد)	۱۳۲۸۴	شوروچم	۷۵۶/۴
۴۴	رودخانه شور قره	۱۳۲۸۵	شور قره	۱۹۷۵/۱

حوزه آبریز دریای مازندران
تقسیمات حوزه آبریز سفید رود بزرگ

کدفرم (۰۴۹ - ۴۳۰)

ردیف	نام وحدود حوزه آبریز	کد حوزه آبریز	نام اختصاری	مساحت کیلومتر مربع
۴۵	رودخانه چم تلوار در بالادست تلاقی رودخانه شورقروه	۱۳۲۸۶	چم تلوار	۲۵۸۲/۶
۴۶	رودخانه قزل اوزن در بالادست تلاقی تلوار	۱۳۲۹	سراب قزل اوزن	۵۳۶۲/۸
۴۷	رودخانه قزل اوزن از محل تلاقی رودخانه تلوار تا محل تلاقی جاده سنندج به سقر (ناربالا)	۱۳۲۹۱	بیجار	۳۶۸۱/۴
۴۸	رودخانه قزل اوزن در بالادست جاده سنندج به سقر	۱۳۲۹۲	دیوان دره	۱۶۸۱/۴
۴۹	رودخانه شاهرود	۱۳۳	شاهرود	۴۸۵۰/۱
۵۰	رودخانه شاهرود از محل ورود به دریاچه سد (پل لوشان) تا محل تلاقی دو رودخانه الموت و طالقان	۱۳۳۱	پایاب شاهرود	۲۷۹۵/۲
۵۱	رودخانه الموت تا محل تلاقی با رودخانه طالقان	۱۳۳۲	الموت	۷۲۴
۵۲	رودخانه طالقان از محل تلاقی با رودخانه الموت تا محل سد سنگبان	۱۳۳۳	پایاب طالقان	۳۸۰/۸
۵۳	رودخانه طالقان در بالادست محل سد سنگبان	۱۳۳۴	سراب طالقان	۹۵۰/۱
۵۴	رودخانه‌ها و مسیلهای مشرف به دریاچه سد سفیدرود	۱۳۴	دریاچه سد	۲۰۲۹/۷

حوزه آبریز دریای مازندران
محدوده‌های مطالعاتی حوزه آبریز سفید رود بزرگ

کد فرم (۰۵۰ - ۴۳۰)

ردیف	نام وحدود حوزه آبریز	کدحوزه آبریز	نام محدوده مطالعاتی	کد محدوده مطالعاتی	مساحت کیلومتر مربع
۱	سفیدرود بزرگ	۱۳			
۲	رودخانه سفیدرود از مصب تا سد سفید رود	۱۳۱			
۳	رودخانه سفیدرود از مصب تا محل سد سنگر	۱۳۱۱			
۴	سفید رود از محل سد سنگر تا محل سد تاریک	۱۳۱۲			
۵	سفیدرود از محل سد تاریک تا محل سد سفیدرود	۱۳۱۳			
۶	سفیدرود از مصب تا محل سد انحرافی سنگر به استثناء حوزه آبریز رودخانه دیسام تا محل ورود به دشت	۱۳۱۱۱	آستانه - کوچصفهان	۱۳۰۱	۲۵۸۲/۷
۷	رودخانه دیسام تا محل ورود به دشت (محل سد حشمت رود)	۱۳۱۱۲			
۸	سفید رود بین سدهای سنگر و تاریک به استثناء حوزه های آبریز رودخانه‌های ذیلکی و فیره رود	۱۳۱۲۱			
۹	رودخانه ذیلکی	۱۳۱۲۲			
۱۰	فیره رود	۱۳۱۲۳			
۱۱	سفیدرود از محل سد تاریک تا سد سفیدرود باستثناء حوزه های آبریز رودخانه‌های رشته رود وتوتکابن	۱۳۱۳۱			
۱۲	رودخانه رشته رود	۱۳۱۳۲			
۱۳	رودخانه توتکابن	۱۳۱۳۳			
۱۴	رودخانه قزل اوزن	۱۳۲			
۱۵	رودخانه قزل اوزن از محل ورود به دریاچه سد (گیلوان) تا پایین دست تلاقی رودخانه‌های میانه	۱۳۲۱			
۱۶	رودخانه قزل اوزن از محل ورود به دریاچه سد سفیدرود (ایستگاه هیدرومتری گیلوان) تا پایین دست تلاقی رودخانه آیدوغموش باستثناء حوزه آبریز رودخانه‌های شاهرود، آرپاچای و گرمی (فیروز آباد)	۱۳۲۱۱	طارم - خلخال	۱۳۰۲	۸۸۳۶/۸
۱۷	رودخانه شاهرود	۱۳۲۱۲			
۱۸	آرپاچای	۱۳۲۱۳			
۱۹	رودخانه گرمی (فیروزآباد)	۱۳۲۱۴			
۲۰	رودخانه قزل اوزن از محل تلاقی رودخانه‌های میانه تا پایین دست تلاقی زنجانرود	۱۳۲۲			
۲۱	رودخانه قزل اوزن از محل تلاقی رودخانه‌های میانه تا پایین دست تلاقی زنجانرود باستثناء حوزه آبریز رودخانه‌های شهرچای، قرنقو، آیدوغموش و آجی چای	۱۳۲۲۱	میانه	۱۳۰۳	۹۲۳۲/۷
۲۲	شهر چای تا محل تلاقی با رودخانه آیدوغموش	۱۳۲۲۲			
۲۳	رودخانه قرنقو تا تلاقی با رودخانه آیدوغموش	۱۳۲۲۳			
۲۴	رودخانه ایدو و غموش تا محل تلاقی رودخانه قزل اوزن	۱۳۲۲۴			
۲۵	آجی چای تا محل تلاقی با رودخانه قزل اوزن	۱۳۲۲۵			

حوزه آبریز دریای مازندران
محدوده‌های مطالعاتی حوزه آبریز سفید رود بزرگ

کد فرم (۰۵۰ - ۴۳۰)

ردیف	نام وحدود حوزه آبریز	کدحوزه آبریز	نام محدوده مطالعاتی	کد محدوده مطالعاتی	مساحت کیلومتر مربع
۲۶	زنجانرود	۱۳۲۳	زنجان	۱۳۰۴	۴۶۶۷/۶
۲۷	رودخانه قزل اوزن از بالادست رودخانه زنجانرود تا پایین دست رودخانه انگوران	۱۳۲۴			
۲۸	رودخانه قزل اوزن از پایین دست تلاقی انگوران چای تا پایین دست تلاقی گامیشکای رود	۱۳۲۵			
۲۹	رودخانه قزل اوزن از پایین دست تلاقی گامیشکای رود تا تلاقی رودخانه آبی چای	۱۳۲۶			
۳۰	رودخانه قزل اوزن از بالادست زنجانرود تا رودخانه انگوران باستثناء رودخانه‌های تلخه رود وقلعه چای	۱۳۲۴۱	ماه نشان - انگوران	۱۳۰۵	۶۷۶۸/۷
۳۱	رودخانه تلخه رود	۱۳۲۴۲			
۳۲	قلعه چای	۱۳۲۴۳			
۳۳	رودخانه قزل اوزن از پایین دست تلاقی انگوران چای تا پایین دست گامیشکای رود باستثناء انگوران چای و سوجاس رود	۱۳۲۵۱			
۳۴	انگوران چای	۱۳۲۵۲			
۳۵	گامیشکای رود	۱۳۲۶۲			
۳۶	سوجاس رود (رودخانه خونین)	۱۳۲۵۳	سوجاس	۱۳۰۶	۲۴۶۱/۶
۳۷	رودخانه قزل اوزن از پایین دست تلاقی گامیشکای رود تا پایین دست تلاقی آبی چای باستثناء گامیشکای رود	۱۳۲۶۱	گل تپه - زرین آباد	۱۳۰۷	۵۱۶۴/۸
۳۸	رودخانه قزل اوزن از پایین دست تلاقی آبی چای تا تلاقی رودخانه تلوار و قزل اوزن	۱۳۲۷			
۳۹	رودخانه تلوار	۱۳۲۸			
۴۰	رودخانه تلوار از محل تلاقی قزل اوزن تا محل روستای سلامت آباد	۱۳۲۸۱	قروه - دهگلان	۱۳۰۸	۷۲۳۶/۶
۴۱	رودخانه اوزن دره	۱۳۲۸۲			
۴۲	تلوار چای	۱۳۲۸۳			
۴۳	رودخانه چم تلوار از سلامت آباد تا تلاقی رودخانه شور قروه (محل عبدال آباد)	۱۳۲۸۴			
۴۴	رودخانه شور قروه	۱۳۲۸۵			
۴۵	رودخانه چم تلوار در بالادست تلاقی رودخانه شورقروه	۱۳۲۸۶			
۴۶	رودخانه قزل اوزن در بالادست تلاقی تلوار	۱۳۲۹			
۴۷	رودخانه قزل اوزن از محل تلاقی رودخانه تلوار تا محل تلاقی جاده سنندج به سقز (ناربالا)	۱۳۲۹۱	دیواندره - بیجار	۱۳۰۹	۵۳۶۲/۸
۴۸	رودخانه قزل اوزن در بالادست جاده سنندج به سقز	۱۳۲۹۲			
۴۹	رودخانه شاهرود	۱۳۳			

حوزه آبریز دریای مازندران
محدوده‌های مطالعاتی حوزه آبریز سفید رود بزرگ

کد فرم (۰۵۰ - ۴۳۰)

ردیف	نام و حدود حوزه آبریز	کد حوزه آبریز	نام محدوده مطالعاتی	کد محدوده مطالعاتی	مساحت کیلومتر مربع
۵۰	رودخانه شاهرود از محل ورود به دریاچه سد (پل لوشان) تا محل تلاقی دو رودخانه الموت و طالقان	۱۳۳۱	طالقان - الموت	۱۳۱۰	۴۸۵۰/۱
۵۱	رودخانه الموت تا محل تلاقی با رودخانه طالقان	۱۳۳۲			
۵۲	رودخانه طالقان از محل تلاقی با رودخانه الموت تا محل سد سنگبان	۱۳۳۳			
۵۳	رودخانه طالقان در بالادست محل سد سنگبان	۱۳۳۴			
۵۴	رودخانه‌ها و مسیله‌های مشرف به دریاچه سد سفیدرود	۱۳۴	منجیل	۱۳۱۱	۲۰۲۹/۷

حوزه آبریز دریای مازندران
تقسیمات حوزه آبریز رودخانه‌های بین سفید رود و هراز

کد فرم (۰۴۹ - ۴۳۰)

ردیف	نام وحدود حوزه آبریز	کد حوزه آبریز	نام اختصاری	مساحت کیلومتر مربع
۱	رودخانه‌های بین سفید رود و هراز	۱۴	لاهیجان نور	۱۰۸۹۳/۴
۲	شرق گیلان از شم رود تا صفارود	۱۴۱	شرق گیلان	۳۵۴۷/۵
۳	رودخانه شمروود	۱۴۱۱	شمروود	۴۵۲/۶
۴	رودخانه‌های بین شمروود و شلمان رود (لنگرود)	۱۴۱۲	لنگرود	۳۶۷/۹
۵	شلمان رود (مجموع شلمان رود و رودخانه املش)	۱۴۱۳	شلمان رود	۴۷۸/۵
۶	رودخانه‌ها و مسیلهای بین شلمان رود و پل رود	۱۴۱۴	رودسر	۱۲۶/۸
۷	پل رود	۱۴۱۵	پل رود	۱۸۰/۲
۸	پل رود از مصب تا محل تلاقی چاکرود و پل رود اصلی (دره اشکورات)	۱۴۱۵۱	پایاب پل رود	۴۵۸/۳
۹	چاک رود	۱۴۱۵۲	چاک رود	۷۷۳/۴
۱۰	پل رود اصلی (دره اشکورات)	۱۴۱۵۳	اشکورات	۵۷۰/۳
۱۱	رودخانه‌های بین پل رود و صفارود	۱۴۱۶	کلاچای چابکسر	۳۱۹/۷
۱۲	رودخانه‌های بین پل رود و سیاهکل رود	۱۴۱۶۱	کلاچای	۶۴/۷
۱۳	سیاهکل رود (خشکه رود)	۱۴۱۶۲	خشکه رود	۱۱۴/۴
۱۴	رودخانه‌های بین سیاهکل رود و صفارود	۱۴۱۶۳	چابکسر	۱۴۰/۶
۱۵	غرب مازندران از صفارود تا حد شرقی حوزه آبریز رودخانه چالوس	۱۴۲	رامسر - چالوس	۴۸۲۹/۱
۱۶	صفارود	۱۴۲۱	صفارود	۱۷۰/۲
۱۷	رودخانه‌ها و مسیلهای بین صفارود و چالک رود	۱۴۲۲	نسارود	۹۷/۳
۱۸	چالک رود	۱۴۲۳	چالک رود	۴۲۶/۴
۱۹	شیرود	۱۴۲۴	شیرود	۲۳۲/۹
۲۰	رودخانه چشمه کیله	۱۴۲۵	چشمه کیله	۱۰۴۷/۳
۲۱	رودخانه چشمه کیله از مصب تا محل تلاقی دو شاخه دوهزار و سه هزار بجز شاخه ولم رود	۱۴۲۵۱	پایاب چشمه کیله	۱۲۲/۸
۲۲	رودخانه ولم رود	۱۴۲۵۲	ولم رود	۱۶۴/۷
۲۳	رودخانه دوهزار	۱۴۲۵۳	دوهزار	۲۹۵/۷
۲۴	رودخانه سه هزار	۱۴۲۵۴	سه هزار	۴۶۴/۲
۲۵	آزارود	۱۴۲۶	آزارود	۲۹۴/۴
۲۶	رودخانه‌های بین آزارود و سرداب رود	۱۴۲۷	کاظم رود - نمک آبرود	۴۰۷/۵
۲۷	رودخانه‌های بین آزارود و کاظم رود	۱۴۲۷۱	نشارود	۵۲/۸
۲۸	کاظم رود	۱۴۲۷۲	کاظم رود	۱۸۳
۲۹	رودخانه‌های بین کاظم رود و پلنگ آبرود (اسپه رود و تپله رود)	۱۴۲۷۳	تپله رود	۱۱۰
۳۰	پلنگ رود (پلنگ آبرود)	۱۴۲۷۴	پلنگ آبرود	۲۴
۳۱	رودخانه‌ها و مسیلهای بین پلنگ آبرود و سرداب رود (نمک آبرود)	۱۴۲۷۵	نمک آبرود	۳۷/۷

حوزه آبریز دریای مازندران
تقسیمات حوزه آبریز رودخانه‌های بین سفید رود و هراز

کد فرم (۰۴۹ - ۴۳۰)

ردیف	نام و حدود حوزه آبریز	کد حوزه آبریز	نام اختصاری	مساحت کیلومتر مربع
۳۲	سرداب رود	۱۴۲۸	سرداب رود	۴۶۲/۴
۳۳	سرداب رود از مصب تا ورود به دشت (زوات)	۱۴۲۸۱	پایاب سرداب رود	۴۳/۸
۳۴	سرداب رود بین زوات تا خروجی کلاردشت	۱۴۲۸۲	سرداب رودمیانی	۹۱/۴
۳۵	سرداب رود از خروجی کلاردشت تا محل آبدی رودبارک (ورود به دشت)	۱۴۲۸۳	کلاردشت	۱۳۲/۳
۳۶	سرداب رود در بالادست آبدی رودبارک	۱۴۲۸۴	سراب سرداب رود	۱۹۴/۹
۳۷	رودخانه چالوس	۱۴۲۹	چالوس	۱۶۹۰/۷
۳۸	رودخانه چالوس از مصب تا محل سد انحرافی (ورود به دشت)	۱۴۲۹۱	پایاب چالوس	۲۹/۳
۳۹	رودخانه چالوس بین سد انحرافی تا محل الحاق رودخانه گرم دره (حنیسک)	۱۴۲۹۲	چالوس میانی	۱۱۹/۳
۴۰	رودخانه گرم دره (حنیسک)	۱۴۲۹۳	گرم دره	۶۳۰/۸
۴۱	رودخانه چالوس از محل تلاقی گرم دره تا محل تلاقی رودخانه انگوران	۱۴۲۹۴	مرزن آباد	۳۳۰
۴۲	رودخانه انگوران	۱۴۲۹۵	انگوران	۳۰۵/۴
۴۳	رودخانه چالوس در بالادست محل تلاقی رودخانه انگوران	۱۴۲۹۶	سراب چالوس	۲۷۵/۹
۴۴	رودخانه‌ها و مسیلهای بین رودخانه چالوس تا رودخانه هراز	۱۴۳	نوشهر - نور	۲۵۱۶/۸
۴۵	رودخانه‌ها و مسیلهای بین رودخانه چالوس و کجور رود	۱۴۳۱	نوشهر اندرود	۵۱۴/۸
۴۶	رودخانه کلیاک (کور کورسر)	۱۴۳۱۱	کور کورسر	۷۷/۴
۴۷	رودخانه‌ها و مسیلهای بین رودخانه‌های کلیاک و ماشالک	۱۴۳۱۲	نیرنگ	۴۰
۴۸	رودخانه ماشالک	۱۴۳۱۳	ماشالک	۸۰
۴۹	رودخانه خیررود	۱۴۳۱۴	خیررود	۲۴۲/۵
۵۰	مسیلهای بین خیررود و کجور رود	۱۴۳۱۵	اندرود	۷۴/۸
۵۱	کجوررود	۱۴۳۲	کجور	۵۱۴/۸
۵۲	کجوررود از مصب تا خروجی دشت کجور پایین دست محل تلاقی رودخانه فیروز کلا	۱۴۳۲۱	پایاب کجور	۱۷۲/۵
۵۳	رودخانه کجور در بالادست محل تلاقی رودخانه فیروز کلا (مجموع رودخانه کجور رود و رودخانه فیروز کلا)	۱۴۳۲۲	سراب کجور	۳۴۲/۳
۵۴	رودخانه‌ها و مسیلهای بین کجوررود و گلند رود	۱۴۳۳	نارنج بن	۱۲۵/۴
۵۵	مسیلهای بین رودخانه کجور و کل رود (نمک آب)	۱۴۳۳۱	نمک آب	۳۳/۴
۵۶	رودخانه کل رود (نارنج بن)	۱۴۳۳۲	کل رود	۵۸
۵۷	رودخانه کنس رود	۱۴۳۳۳	کنس رود	۳۴
۵۸	رودخانه گلندرود	۱۴۳۴	گلندرود	۳۵۱/۷
۵۹	رودخانه‌های بین گلندرود و لایوچ رود	۱۴۳۵	نور	۲۱۹/۲
۶۰	لایوچ رود	۱۴۳۶	لایوچ رود	۲۱۲/۴
۶۱	رودخانه‌ها و مسیلهای بین لایوچ رود و آتش رود (واز رود)	۱۴۳۷	وازرود	۲۵۳
۶۲	آتش رود	۱۴۳۸	آتش رود	۳۲۵/۵

حوزه آبریز دریای مازندران

محدوده‌های مطالعاتی حوزه آبریز رودخانه‌های بین سفیدرود و هراز

کد فرم (۰۵۰ - ۴۳۰)

ردیف	نام و حدود حوزه آبریز	کد حوزه آبریز	نام محدوده مطالعاتی	کد محدوده مطالعاتی	مساحت کیلومتر مربع
۱	رودخانه‌های بین سفید رود و هراز	۱۴			
۲	شرق گیلان از شم رود تا صفارود	۱۴۱			
۳	پل رود	۱۴۱۵			
۴	رودخانه‌های بین پل رود و صفارود	۱۴۱۶			
۵	رودخانه شمروود	۱۴۱۱	لاهیجان - چابکسر	۱۴۰۱	۳۵۴۷/۵
۶	رودخانه‌های بین شمروود و سلمان رود (لنگرود)	۱۴۱۲			
۷	سلمان رود (مجموع سلمان رود و رودخانه املش)	۱۴۱۳			
۸	رودخانه‌ها و مسیلهای بین سلمان رود و پل رود	۱۴۱۴			
۹	پل رود از مصب تا محل تلاقی چاکرود و پل رود اصلی (دره اشکورات)	۱۴۱۵۱			
۱۰	چاک رود	۱۴۱۵۲			
۱۱	پل رود اصلی (دره اشکورات)	۱۴۱۵۳			
۱۲	رودخانه‌های بین پل رود و سیاهکل رود	۱۴۱۶۱			
۱۳	سیاهکل رود (خشکه رود)	۱۴۱۶۲			
۱۴	رودخانه‌های بین سیاهکل رود و صفارود	۱۴۱۶۳			
۱۵	غرب مازندران از صفارود تا حد شرقی حوزه آبریز رودخانه چالوس	۱۴۲			
۱۶	رودخانه چشمه کیله	۱۴۲۵			
۱۷	رودخانه‌های بین ازا رود و سرداب رود و سراب رود	۱۴۲۷			
۱۸	سرداب رود	۱۴۲۸			
۱۹	رودخانه چالوس	۱۴۲۹			
۲۰	صفارود	۱۴۲۱	رامسر - چالوس	۱۴۰۲	۴۸۲۹/۱
۲۱	رودخانه‌ها و مسیلهای بین صفارود و چالک رود	۱۴۲۲			
۲۲	چالک رود	۱۴۲۳			
۲۳	شیرود	۱۴۲۴			
۲۴	رودخانه چشمه کیله از مصب تا محل تلاقی دو شاخه دوهزار و سه هزار بجز شاخه ولم رود	۱۴۲۵۱			
۲۵	رودخانه ولم رود	۱۴۲۵۲			
۲۶	رودخانه دوهزار	۱۴۲۵۳			
۲۷	رودخانه سه هزار	۱۴۲۵۴			
۲۸	آزارود	۱۴۲۶			
۲۹	رودخانه‌های بین آزارود و کاظم رود	۱۴۲۷۱			
۳۰	کاظم رود	۱۴۲۷۲			

حوزه آبریز دریای مازندران

محدوده‌های مطالعاتی حوزه آبریز رودخانه‌های بین سفیدرود و هراز

کد فرم (۰۵۰ - ۴۳۰)

ردیف	نام محدود حوزه آبریز	کد حوزه آبریز	نام محدوده مطالعاتی	کد محدوده مطالعاتی	مساحت کیلومتر مربع
۳۱	رودخانه‌های بین کاظم رود و پلنگ آبرود (اسپه رود و تپله رود)	۱۴۲۷۳			
۳۲	پلنگ رود (پلنگ آبرود)	۱۴۲۷۴			
۳۳	رودخانه‌ها و مسیلهای بین پلنگ آبرود و سرداب رود (نمک آبرود)	۱۴۲۷۵			
۳۴	سرداب رود از مصب تا ورود به دشت (زوات)	۱۴۲۸۱			
۳۵	سرداب رود بین زوات تا خروجی کلاردشت	۱۴۲۸۲			
۳۶	سرداب رود از خروجی کلاردشت تا محل آبادی رودبارک (ورود به دشت)	۱۴۲۸۳			
۳۷	سرداب رود در بالادست آبادی رودبارک	۱۴۲۸۴			
۳۸	رودخانه چالوس از مصب تا محل سد انحرافی (ورود به دشت)	۱۴۲۹۱			
۳۹	رودخانه چالوس بین سد انحرافی تا محل الحاق رودخانه گرم دره (حنیسک)	۱۴۲۹۲			
۴۰	رودخانه گرم دره (حنیسک)	۱۴۲۹۳			
۴۱	رودخانه چالوس از محل تلاقی گرم دره تا محل تلاقی رودخانه انگوران	۱۴۲۹۴			
۴۲	رودخانه انگوران	۱۴۲۹۵			
۴۳	رودخانه چالوس در بالادست محل تلاقی رودخانه انگوران	۱۴۲۹۶			
۴۴	رودخانه‌ها و مسیلهای بین رودخانه چالوس تا رودخانه هراز	۱۴۳			
۴۵	رودخانه‌ها و مسیلهای بین رودخانه چالوس و کجور رود	۱۴۳۱			
۴۶	کجوررود	۱۴۳۲			
۴۷	رودخانه‌ها و مسیلهای بین کجوررود و گلند رود	۱۴۳۳			
۴۸	رودخانه کلیاک (کور کورسر)	۱۴۳۱۱	نوشهر - نور	۱۴۰۳	۲۵۱۶/۸
۴۹	رودخانه‌ها و مسیلهای بین رودخانه‌های کلیاک و ماشالک	۱۴۳۱۲			
۵۰	رودخانه ماشالک	۱۴۳۱۳			
۵۱	رودخانه خیررود	۱۴۳۱۴			
۵۲	مسیلهای بین خیررود و کجور رود	۱۴۳۱۵			
۵۳	کجوررود از مصب تا خروجی دشت کجور پایین دست محل تلاقی رودخانه فیروزکلا	۱۴۳۲۱			
۵۴	رودخانه کجور در بالادست محل تلاقی رودخانه فیروزکلا (مجموع رودخانه کجوررود و رودخانه فیروزکلا)	۱۴۳۲۲			
۵۵	مسیلهای بین رودخانه کجور و کل رود (نمک آب)	۱۴۳۳۱			
۵۶	رودخانه کل رود (نارنج بن)	۱۴۳۳۲			
۵۷	رودخانه کنس رود	۱۴۳۳۳			
۵۸	رودخانه گلندرود	۱۴۳۴			
۵۹	رودخانه‌های بین گلندرود و لاویج رود	۱۴۳۵			
۶۰	لاویج رود	۱۴۳۶			
۶۱	رودخانه‌ها و مسیلهای بین لاویج رود و آلس رود (واز رود)	۱۴۳۷			
۶۲	آلس رود	۱۴۳۸			

حوزه آبریز دریای مازندران

تقسیمات حوزه آبریز رودخانه هراز و رودخانه‌های بین هراز و قره سو

کد فرم (۰۴۹ - ۴۳۰)

ردیف	نام وحدود حوزه آبریز	کد حوزه آبریز	نام اختصاری	مساحت کیلومتر مربع
۱	رودخانه هراز و رودخانه‌های بین هراز و قره سو	۱۵	هراز - نکا	۱۸۷۷۴/۹
۲	رودخانه هراز	۱۵۱	هراز	۴۶۷۱/۸
۳	رودخانه هراز از مصب تا ورود به دشت (روستای محمد آباد)	۱۵۱۱	پایاب هراز	۶۰۲/۶
۴	رودخانه هراز از محل ورود به دشت (روستای محمد آباد) تا پایین دست تلاقی رودخانه نور	۱۵۱۲	هراز میانی	۴۳۳/۴
۵	رودخانه نور	۱۵۱۳	نور	۱۲۹۲/۲
۶	رودخانه هراز در بالادست رودخانه نور به استثناء رودخانه لار	۱۵۱۴	هراز بالائی	۱۵۶۱/۶
۷	رودخانه لار تا محل تلاقی با رودخانه هراز	۱۵۱۵	لار	۷۸۱/۹
۸	رودخانه و مسیلهای بین حد شرقی حوزه آبریز رودخانه هراز تا حد غربی حوزه آبریز رودخانه تجن	۱۵۲	بابل رود - تالار	۵۴۳۴/۱
۹	رودخانه گرم رود	۱۵۲۱	گرم رود	۴۴۲/۳
۱۰	بابل رود	۱۵۲۲	بابل رود	۱۶۹۰/۱
۱۱	بابل رود از مصب تا پایین دست تلاقی خوش رود	۱۵۲۲۱	پایاب بابل رود	۱۸۸/۲
۱۲	بابل رود از پایین دست تلاقی خوش رود تا محل روستای قران تالار	۱۵۲۲۲	بابل رود میانی	۱۰۶۶/۶
۱۳	بابل رود در بالادست روستای قران تالار	۱۵۲۲۳	سراب بابل رود	۴۳۵/۳
۱۴	رودخانه تالار	۱۵۲۳	تالار	۲۸۵۲/۴
۱۵	رودخانه تالار از مصب تا تلاقی رودخانه کسلیان	۱۵۲۳۱	پایاب تالار	۷۴۷/۱
۱۶	رودخانه کسلیان (حوزه معرف)	۱۵۲۳۲	کسلیان	۳۴۳/۴
۱۷	رودخانه تالار در بالادست تقاطع رودخانه کسلیان (شیرگاه)	۱۵۲۳۳	سراب تالار	۱۷۶۱/۹
۱۸	رودخانه‌های بین تالار و تجن (سیاه رود)	۱۵۲۴	سیاه رود	۴۴۹/۳
۱۹	رودخانه تجن	۱۵۳	تجن	۴۳۱۳/۷
۲۰	رودخانه تجن از مصب تا پایین دست محل تلاقی ظالم رود (زارم رود)	۱۵۳۱	پایاب تجن	۶۰۶/۶
۲۱	ظالم رود (زارم رود)	۱۵۳۲	ظالم رود	۹۰۱
۲۲	رودخانه تجن از بالادست تلاقی ظالم رود تا محل سد شهید رجائی (سلیمان تنگه) باستثناء حوزه آبریز رودخانه چهاردانگه	۱۵۳۳	تجن میانی	۳۶۲/۸
۲۳	رودخانه چهار دانگه	۱۵۳۴	چهار دانگه	۱۲۰۸/۸
۲۴	رودخانه تجن در بالادست سد شهید رجایی (سلیمان تنگه)	۱۵۳۵	سراب تجن	۱۲۳۴/۶
۲۵	رودخانه و مسیلهای بین حد شرقی حوزه آبریز رودخانه تجن تا حد شرقی رودخانه نکا	۱۵۴	نکا- داراب کلا	۲۶۲۴/۸
۲۶	رودخانه‌های بین رودخانه تجن و رودخانه نکا (داراب کلا، ...)	۱۵۴۱	داراب کلا	۳۵۲
۲۷	رودخانه نکا	۱۵۴۲	نکا	۲۲۷۲/۸
۲۸	رودخانه نکا از مصب تا ورود به دشت (روستای آبلو)	۱۵۴۲۱	پایاب نکا	۳۶۴/۳
۲۹	رودخانه نکا بین روستای آبلو تا سفیدچاه	۱۵۴۲۲	نکامیانی	۸۶۸/۱
۳۰	رودخانه نکا در بالادست ایستگاه سفیدچاه	۱۵۴۲۳	سراب نکا	۱۰۴۰/۴
۳۱	رودخانه‌های بین نکارود و رودخانه قره سو و پهنه آبی خلیج گرگان	۱۵۵	خلیج گرگان	۱۷۳۰/۶

حوزه آبریز دریای مازندران

محدوده‌های مطالعاتی حوزه آبریز رودخانه هراز و رودخانه‌های بین هراز و قره سو

کد فرم (۰۵۰ - ۴۳۰)

ردیف	نام واحد حوزه آبریز	کد حوزه آبریز	نام محدوده مطالعاتی	کد محدوده مطالعاتی	مساحت کیلومتر مربع
۱	رودخانه هراز و رودخانه‌های بین هراز و قره سو	۱۵			
۲	رودخانه هراز	۱۵۱			
۳	رودخانه و مسیلهای بین حد شرقی حوزه آبریز رودخانه هراز تا حد غربی حوزه آبریز رودخانه تجن	۱۵۲			
۴	بابل رود	۱۵۲۲			
۵	رودخانه هراز از مصب تا ورود به دشت (روستای محمد آباد)	۱۵۱۱	بابل - آمل	۱۵۰۱	۶۸۰۴/۱
۶	رودخانه هراز از محل ورود به دشت (روستای محمد آباد) تا پایین دست تلاقی رودخانه نور	۱۵۱۲			
۷	رودخانه نور	۱۵۱۳			
۸	رودخانه هراز در بالادست رودخانه نور به استثناء رودخانه لار	۱۵۱۴			
۹	رودخانه لار تا محل تلاقی با رودخانه هراز	۱۵۱۵			
۱۰	رودخانه گرم رود	۱۵۲۱			
۱۱	بابل رود از مصب تا پایین دست تلاقی خوش رود	۱۵۲۲۱			
۱۲	بابل رود از پایین دست تلاقی خوش رود تا محل روستای قران تالار	۱۵۲۲۲			
۱۳	بابل رود در بالادست روستای قران تالار	۱۵۲۲۳			
۱۴	رودخانه تالار	۱۵۲۳			
۱۵	رودخانه تالار از مصب تا تلاقی رودخانه کسلیان	۱۵۲۳۱	قائم شهر - جویبار	۱۵۰۲	۳۳۰۱/۷
۱۶	رودخانه کسلیان (حوزه معرف)	۱۵۲۳۲			
۱۷	رودخانه تالار در بالادست تقاطع رودخانه کسلیان (شیرگاه)	۱۵۲۳۳			
۱۸	رودخانه‌های بین تالار و تجن (سیاه رود)	۱۵۲۴			
۱۹	رودخانه تجن	۱۵۳			
۲۰	رودخانه و مسیلهای بین حد شرقی حوزه آبریز رودخانه تجن تا حد شرقی رودخانه نکا	۱۵۴			
۲۱	رودخانه نکا	۱۵۴۲			
۲۲	رودخانه تجن از مصب تا پایین دست محل تلاقی ظالم رود (زارم رود)	۱۵۳۱	ساری - نکا	۱۵۰۳	۶۹۳۸/۵
۲۳	ظالم رود (زارم رود)	۱۵۳۲			
۲۴	رودخانه تجن از بالادست تلاقی ظالم رود تا محل سد شهید رجائی (سلیمان تنگه) باستثناء حوزه آبریز رودخانه چهاردانگه	۱۵۳۳			
۲۵	رودخانه چهار دانگه	۱۵۳۴			
۲۶	رودخانه تجن در بالادست سد شهید رجایی (سلیمان تنگه)	۱۵۳۵			
۲۷	رودخانه‌های بین رودخانه تجن و رودخانه نکا (داراب کلا، ...)	۱۵۴۱			
۲۸	رودخانه نکا از مصب تا ورود به دشت (روستای آبلو)	۱۵۴۲۱			
۲۹	رودخانه نکا بین روستای آبلو تا سفیدچاه	۱۵۴۲۲			
۳۰	رودخانه نکا در بالادست ایستگاه سفیدچاه	۱۵۴۲۳			
۳۱	رودخانه‌های بین نکارود و رودخانه قره سو و پهنه آبی خلیج گرگان	۱۵۵			

حوزه آبریز دریای مازندران
تقسیمات حوزه آبریز رودخانه‌های قره سو و گرگان

کد فرم (۰۴۹ - ۴۳۰)

ردیف	نام وحدود حوزه آبریز	کد حوزه آبریز	نام اختصاری	مساحت کیلومتر مربع
۱	رودخانه‌های قره سو و گرگان	۱۶	قره سو - گرگان	۱۲۹۸۶/۹
۲	رودخانه قره سو	۱۶۱	قره سو	۱۷۸۰/۹
۳	رودخانه گرگان	۱۶۲	گرگان رود	۱۱۲۰۶
۴	رودخانه گرگان از مصب تا سد گرگان (روستای یولمه سالیان)	۱۶۲۱	پایاب گرگان رود	۳۴۹۰/۳
۵	رودخانه گرگان از محل سد گرگان تا بالادست تلاقی رودخانه نرم آب (چهل چای)	۱۶۲۲	گرگان رود میانی	۲۰۶۰/۲
۶	رودخانه گرگان از بالادست تلاقی نرم آب تا تلاقی رودخانه دوغ	۱۶۲۳	چلی چای	۱۱۰۳/۹
۷	رودخانه دوغ	۱۶۲۴	دوغ	۲۳۶۲/۳
۸	رودخانه دوغ از محل تلاقی با رودخانه گرگان تا پایین دست تلاقی مسیل دشت شیخ	۱۶۲۴۱	پایاب دوغ	۸۷۹/۸
۹	رودخانه دوغ در بالادست محل تلاقی مسیل دشت شیخ	۱۶۲۴۲	سراب دوغ	۱۴۸۲/۵
۱۰	رودخانه گرگان در بالادست تلاقی رودخانه دوغ	۱۶۲۵	سراب گرگان رود	۲۱۸۹/۴
۱۱	رودخانه گرگان از بالادست تلاقی رودخانه دوغ تا تلاقی رودخانه زاو	۱۶۲۵۱	پایاب قرناوه	۶۵۸/۵
۱۲	رودخانه زاو	۱۶۲۵۲	زاو	۷۱۴
۱۳	رودخانه گرگان در بالادست تلاقی زاو	۱۶۲۵۳	قرناوه	۸۱۶/۹

حوزه آبریز دریای مازندران
محدوده‌های مطالعاتی حوزه آبریز رودخانه‌های قره سو و گرگان

کد فرم (۰۵۰ - ۴۳۰)

ردیف	نام وحدود حوزه آبریز	کد حوزه آبریز	نام محدوده مطالعاتی	کد محدوده مطالعاتی	مساحت کیلومتر مربع
۱	رودخانه‌های قره سو و گرگان	۱۶			
۲	رودخانه گرگان	۱۶۲			
۳	رودخانه دوغ	۱۶۲۴			
۴	رودخانه گرگان در بالادست تلاقی رودخانه دوغ	۱۶۲۵			
۵	رودخانه قره سو	۱۶۱	گرگان	۱۶۰۱	۱۱۵۰۴/۵
۶	رودخانه گرگان از مصب تا سد گرگان (روستای بولمه سالیان)	۱۶۲۱			
۷	رودخانه گرگان از محل سد گرگان تا بالادست تلاقی رودخانه نرم آب (چهل چای)	۱۶۲۲			
۸	رودخانه گرگان از بالادست تلاقی نرم آب تا تلاقی رودخانه دوغ	۱۶۲۳			
۹	رودخانه دوغ از محل تلاقی با رودخانه گرگان تا پایین دست تلاقی مسیل دشت شیخ	۱۶۲۴۱			
۱۰	رودخانه گرگان از بالادست تلاقی رودخانه دوغ تا تلاقی رودخانه زاو	۱۶۲۵۱			
۱۱	رودخانه زاو	۱۶۲۵۲			
۱۲	رودخانه گرگان در بالادست تلاقی زاو	۱۶۲۵۳			
۱۳	رودخانه دوغ در بالادست محل تلاقی مسیل دشت شیخ	۱۶۲۴۲	رابط قره بیل - دانیال نبی	۱۶۰۲	۱۴۸۲/۵

حوزه آبریز دریای مازندران
تقسیمات حوزه آبریز رودخانه اترک

کد فرم (۰۴۹ - ۴۳۰)

ردیف	نام وحدود حوزه آبریز	کد حوزه آبریز	نام اختصاری	مساحت کیلومتر مربع
۱	رودخانه اترک	۱۷	اترک	۲۶۳۹۵/۷
۲	رودخانه اترک از مصب تا تلاقی شاخه سومبار (چات)	۱۷۱	پایاب اترک	۵۳۵۱/۴
۳	رودخانه سومبار	۱۷۲	سومبار	۱۹۰۳/۹
۴	رودخانه اترک از تلاقی رودخانه سومبار تا پایین دست محل تلاقی شاخه خرتوت (قازانقایه)	۱۷۳	اترک میانی ۱	۲۸۴۳/۷
۵	رودخانه اترک از محل تلاقی شاخه خرتوت تا پایین دست محل تلاقی شاخه سملقان (آبادی پیش قلعه)	۱۷۴	اترک میانی ۲	۴۷۸۷/۶
۶	آب خرتوت	۱۷۴۱	خرتوت	۱۳۷۷/۵
۷	رودخانه اترک از تلاقی آب خرتوت تا بالادست تلاقی رودخانه گرماب	۱۷۴۲	گرماب	۲۱۱۴/۱
۸	رودخانه اترک از بالادست تلاقی رودخانه گرماب تا محل تلاقی رودخانه سملقان	۱۷۴۳	اترک آغ مزار	۱۲۹۶
۹	رودخانه اترک بین پیش قلعه و رضا آباد (چهار کیلومتری بالادست آبادی سیساب)	۱۷۵	اترک میانی ۳	۵۹۷۰/۲
۱۰	رودخانه سملقان	۱۷۵۱	سملقان	۱۱۴۸/۵
۱۱	رودخانه اترک از بالادست تلاقی رودخانه سملقان تا پایین دست تلاقی رودخانه بابا امان به استثنا حوزه آبریز رودخانه شیرین دره	۱۷۵۲	اترک قشلاق	۱۵۸۸
۱۲	رودخانه شیرین دره تا تلاقی با اترک	۱۷۵۳	شیرین دره	۱۷۶۴/۴
۱۳	رودخانه بابا امان	۱۷۵۴	فیروزه	۱۲۶۶/۷
۱۴	رودخانه اترک بین رودخانه بابا امان تا رضا آباد (چهار کیلومتری بالادست آبادی سیستاب)	۱۷۵۵	اترک سیساب	۲۰۲/۶
۱۵	رودخانه اترک در بالادست رضا آباد	۱۷۶	سراب اترک	۵۵۳۸/۹
۱۶	رودخانه اترک از رضا آباد تا بالادست تلاقی رودخانه قلجق	۱۷۶۱	قلجق	۱۹۵۸/۶
۱۷	رودخانه اترک در بالادست رودخانه قلجق باستثناء رودخانه تبریک (تبریک آباد)	۱۷۶۲	قوچان	۲۹۵۴/۱
۱۸	رودخانه تبریک	۱۷۶۳	تبریک	۶۲۶/۱

حوزه آبریز دریای مازندران
محدوده‌های مطالعاتی حوزه آبریز رودخانه اترک

کد فرم (۰۵۰ - ۴۳۰)

ردیف	نام وحدود حوزه آبریز	کدحوزه آبریز	نام محدوده مطالعاتی	کد محدوده مطالعاتی	مساحت کیلومتر مربع
۱	رودخانه اترک	۱۷			
۲	رودخانه اترک از مصب تا تلاقی شاخه سومبار (چات)	۱۷۱	داشلی برون - اینجه برون	۱۷۰۱	۵۳۵۱/۴
۳	رودخانه سومبار	۱۷۲	غلامان	۱۷۰۲	۱۹۰۳/۹
۴	رودخانه اترک از تلاقی رودخانه سومبار تا پایین دست محل تلاقی شاخه خرتوت (قازانقایه)	۱۷۳	مراوه تپه	۱۷۰۳	۲۸۴۳/۷
۵	رودخانه اترک از محل تلاقی شاخه خرتوت تا پایین دست محل تلاقی شاخه سملقان (آبادی پیش قلعه)	۱۷۴			
۶	رودخانه اترک بین پیش قلعه و رضا آباد (چهار کیلومتری بالادست آبادی سیستاب)	۱۷۵			
۷	آب خرتوت	۱۷۴۱			
۸	رودخانه اترک از بالادست تلاقی رودخانه سملقان تا پایین دست تلاقی رودخانه بابا امان به استثنای حوزه آبریز رودخانه شیرین دره	۱۷۵۲	مانه	۱۷۰۴	۴۹۳۲/۴
۹	رودخانه شیرین دره تا تلاقی با اترک	۱۷۵۳			
۱۰	رودخانه اترک بین رودخانه بابا امان تا رضا آباد (چهار کیلومتری بالادست آبادی سیستاب)	۱۷۵۵			
۱۱	رودخانه اترک از تلاقی آب خرتوت تا بالادست تلاقی رودخانه گرماب	۱۷۴۲	قوری میدان	۱۷۰۵	۳۴۱۰/۱
۱۲	رودخانه اترک از بالادست تلاقی رودخانه گرماب تا محل تلاقی رودخانه سملقان	۱۷۴۳			
۱۳	رودخانه سملقان	۱۷۵۱	سملقان (اشخانه)	۱۷۰۶	۱۱۴۸/۵
۱۴	رودخانه بابا امان	۱۷۵۴	بجنورد	۱۷۰۷	۱۲۶۶/۷
۱۵	رودخانه اترک در بالادست رضا آباد	۱۷۶			
۱۶	رودخانه اترک از رضا آباد تا بالادست تلاقی رودخانه قلجق	۱۷۶۱	قوچان - شیروان	۱۷۰۸	۵۵۳۸/۹
۱۷	رودخانه اترک در بالادست رودخانه قلجق باستثناء رودخانه تبریک (تبریک آباد)	۱۷۶۲			
۱۸	رودخانه تبریک	۱۷۶۳			

حوزه آبریز خلیج فارس و دریای عمان
تقسیمات حوزه آبریز رودخانه‌های مرزی غرب

کد فرم (۰۴۹ - ۴۳۰)

ردیف	نام وحدود حوزه آبریز	کد حوزه آبریز	نام اختصاری	مساحت کیلومتر مربع
۱	رودخانه‌های مرزی غرب	۲۱	مرزی غرب	۳۹۲۹۷/۸
۲	کلاس کوچک از حد حوزه آبریز دریاچه ارومیه تا حد شمالی حوزه آبریز سیروان	۲۱۱	کلاس کوچک	۵۰۰۲/۲
۳	رودخانه‌های قزلچه سو واز گوگه سو	۲۱۱۱	قزلچه سو	۳۸۹/۹
۴	بانه چای تا تلاقی با رودخانه کلاس	۲۱۱۲	بانه چای	۹۳۱/۲
۵	رودخانه کلاس کوچک از بالادست تلاقی بانه تا پایین دست تلاقی رودخانه نعلین	۲۱۱۳	پایاب کلاس	۱۸۰۵/۸
۶	رودخانه کلاس کوچک از پایین دست تلاقی رودخانه نعلین تا سرچشمه	۲۱۱۴	سراب کلاس	۱۸۷۵/۴
۷	سیروان از حد حوزه آبریز قزلچه سو تا حد حوزه آبریز هواسان رود	۲۱۲	سیروان	۱۳۴۳۶/۴
۸	رودخانه سیروان از مصب (مرز کشور) تا پایین دست تلاقی رودخانه ازاد	۲۱۲۱	پایاب سیروان	۴۰۹۵/۵
۹	رودخانه‌های آب زرشک و زمیمنان	۲۱۲۱۱	زرشک زمیمنان	۲۳۴۵/۹
۱۰	رودخانه آب لیله	۲۱۲۱۲	لیله	۱۲۴۹/۸
۱۱	باقیمانده حوزه آبریز ۲۱۲۱ (شامل آب شمشیر)	۲۱۲۱۳	شمشیر	۴۹۹/۸
۱۲	رودخانه ازاد	۲۱۲۲	ازاد	۳۳۵۷/۴
۱۳	رودخانه ازاد از تلاقی با سیروان تا محل تلاقی با رودخانه گاران (چم گوره)	۲۱۲۲۱	چم گوره	۲۱۹۷/۷
۱۴	رودخانه گاران	۲۱۲۲۲	گاران	۶۷۲/۷
۱۵	دریاچه زریوار و آب زریوار تا تلاقی با رودخانه گاران	۲۱۲۲۳	زریوار	۴۸۷
۱۶	رودخانه سیروان از تلاقی رودخانه ازاد تا تلاقی دو رودخانه قشلاق و گاوه رود	۲۱۲۳	سیروان میانی	۱۱۱۰/۹
۱۷	رودخانه قشلاق	۲۱۲۴	قشلاق	۲۰۳۴/۹
۱۸	رودخانه قشلاق از تلاقی با گاوه رود تا سد قشلاق	۲۱۲۴۱	پایاب قشلاق	۹۷۰
۱۹	رودخانه قشلاق در بالادست سد قشلاق	۲۱۲۴۲	سراب قشلاق	۱۰۶۵
۲۰	گاوه رود	۲۱۲۵	گاوه رود	۲۸۳۷/۷
۲۱	رودخانه‌های هواسان، قوره تو و الوند	۲۱۳	هواسان الوند	۴۱۲۱/۲
۲۲	رودخانه هواسان	۲۱۳۱	هواسان	۷۲۳/۲
۲۳	رودخانه قوره تو	۲۱۳۲	قوره تو	۴۳۹/۶
۲۴	رودخانه الوند	۲۱۳۳	الوند	۲۹۵۸/۴
۲۵	رودخانه الوند از مصب تا بالادست تلاقی رودخانه تنگاب	۲۱۳۳۱	تنگاب	۹۶۸/۴
۲۶	رودخانه الوند از بالادست تلاقی رودخانه تنگاب تا پایین دست تلاقی دیره	۲۱۳۳۲	الوند میانی	۵۱۷/۲
۲۷	رودخانه دیره	۲۱۳۳۳	دیره	۸۵۲/۴
۲۸	رودخانه الوند در بالادست تلاقی رودخانه دیره	۲۱۳۳۴	سراب الوند	۶۲۰/۳
۲۹	رودخانه‌های بین الوند و گنجانچم	۲۱۴	سومار صالح آباد	۴۷۳۹/۱
۳۰	رودخانه‌های بین الوند و کنگیر (کنگا گوش)	۲۱۴۱	کنگا گوش	۱۰۵۱/۴

حوزه آبریز خلیج فارس و دریای عمان
تقسیمات حوزه آبریز رودخانه‌های مرزی غرب

کد فرم (۰۴۹ - ۴۳۰)

ردیف	نام وحدود حوزه آبریز	کد حوزه آبریز	نام اختصاری	مساحت کیلومتر مربع
۳۱	رودخانه کنگیر	۲۱۴۲	کنگیر	۱۲۴۹/۱
۳۲	رودخانه‌های بین کنگیر و گذار خوش	۲۱۴۳	تلخ آب	۸۶۵
۳۳	رودخانه گذار خوش	۲۱۴۴	گذار خوش	۱۱۹۱/۷
۳۴	رودخانه‌های بین گذار خوش و گنجانچم	۲۱۴۵	صالح آباد	۳۸۱/۹
۳۵	رودخانه گنجانچم و رودخانه‌های بین گنجانچم و میمه	۲۱۵	گنجانچم چنگوله	۵۳۹۹/۳
۳۶	رودخانه گنجانچم	۲۱۵۱	گنجانچم	۱۳۴۷/۲
۳۷	رودخانه و مسیلهای مشرف به دشت مهران (گاوی و مسیل حسین آباد)	۲۱۵۲	مهران	۱۰۴۷/۴
۳۸	رودخانه گاوی	۲۱۵۲۱	گاوی	۷۴۳/۳
۳۹	مسیل حسین آباد	۲۱۵۲۲	حسین آباد	۳۰۴/۱
۴۰	رودخانه و مسیلهای بین گنجانچم و چنگوله	۲۱۵۳	جنوب گاوی	۳۹۵/۶
۴۱	رودخانه چنگوله	۲۱۵۴	چنگوله	۱۲۶۸/۹
۴۲	رودخانه و مسیلهای بین چنگوله و میمه	۲۱۵۵	غرب میمه	۱۳۴۰/۳
۴۳	رودخانه‌های میمه و دویرج	۲۱۶	میمه دویرج	۶۵۹۹/۶
۴۴	رودخانه میمه	۲۱۶۱	میمه	۲۷۱۰/۳
۴۵	رودخانه و مسیلهای بین رودخانه میمه و دویرج	۲۱۶۲	غرب دویرج	۶۵/۹
۴۶	رودخانه دویرج	۲۱۶۳	دویرج	۳۸۲۳/۴
۴۷	رودخانه دویرج از مصب تا پایین دست محل تلاقی رودخانه چی خواب	۲۱۶۳۱	پایاب دویرج	۱۴۸۴/۶
۴۸	رودخانه چی خواب	۲۱۶۳۲	چی خواب	۶۶۰
۴۹	رودخانه دویرج در بالادست تلاقی رودخانه چی خواب	۲۱۶۳۳	سراب دویرج	۱۶۷۸/۹

حوزه آبریز خلیج فارس و دریای عمان
محدوده‌های مطالعاتی حوزه آبریز رودخانه‌های مرزی غرب

کد فرم (۰۵۰ - ۴۳۰)

ردیف	نام و حدود حوزه آبریز	کد حوزه آبریز	نام محدوده مطالعاتی	کد محدوده مطالعاتی	مساحت کیلومتر مربع
۱	رودخانه‌های مرزی غرب	۲۱			
۲	رودخانه کلاس کوچک از حد حوزه آبریز دریاچه ارومیه تا حد شمالی حوزه آبریز سیروان	۲۱۱			
۳	رودخانه‌های قزلچه سو و از گوگه سو	۲۱۱۱	قزلچه	۲۱۰۱	۳۸۹/۹
۴	بانه چای تا تلاقی با رودخانه کلاس	۲۱۱۲	بانه (چی چوران)	۲۱۰۲	۹۳۱/۲
۵	رودخانه کلاس کوچک از بالادست تلاقی بانه چای تا پایین دست تلاقی رودخانه نعلین	۲۱۱۳	سردشت	۲۱۰۳	۱۸۰۵/۸
۶	رودخانه کلاس کوچک از پایین دست تلاقی رودخانه نعلین تا سرچشمه	۲۱۱۴	پیرانشهر (خانه)	۲۱۰۴	۱۸۷۵/۴
۷	سیروان از حد حوزه آبریز قزلچه سو تا حد حوزه آبریز هواسان رود	۲۱۲			
۸	رودخانه سیروان از مصب (مرز کشور) تا پایین دست تلاقی رودخانه ازاد	۲۱۲۱			
۹	رودخانه‌های آب زرشک و زیمکان	۲۱۲۱۱	بیونیژ - حر	۲۱۰۵	۲۳۴۵/۹
۱۰	رودخانه آب ليله	۲۱۲۱۲	جوانرود	۲۱۰۶	۱۲۴۹/۸
۱۱	باقیمانده حوزه آبریز ۲۱۲۱ (شامل آب شمشیر)	۲۱۲۱۳	پاوه	۲۱۰۷	۴۹۹/۸
۱۲	رودخانه ازاد	۲۱۲۲			
۱۳	رودخانه ازاد از تلاقی با سیروان تا محل تلاقی با رودخانه گاران (چم گوره)	۲۱۲۲۱	رزاب	۲۱۰۸	۳۹۸۱/۲
۱۴	رودخانه گاران	۲۱۲۲۲			
۱۵	رودخانه سیروان از تلاقی رودخانه ازاد تا تلاقی دو رودخانه قشلاق و گاوه رود	۲۱۲۲۳			
۱۶	دریاچه زیریوار و آب زیریوار تا تلاقی با رودخانه گاران	۲۱۲۲۳	مربیوان	۲۱۰۹	۴۸۷
۱۷	رودخانه قشلاق	۲۱۲۲۴			
۱۸	رودخانه قشلاق از تلاقی با گاوه رود تا سد قشلاق	۲۱۲۴۱	سنندج	۲۱۱۰	۲۰۳۴/۹
۱۹	رودخانه قشلاق در بالادست سد قشلاق	۲۱۲۴۲			
۲۰	گاوه رود	۲۱۲۵	تپه اسماعیل - امیرآباد	۲۱۱۱	۲۸۳۷/۷
۲۱	رودخانه‌های هواسان، قوره تو و الوند	۲۱۳			
۲۲	رودخانه هواسان	۲۱۳۱	ازگله	۲۱۱۲	۷۲۳/۲
۲۳	رودخانه قوره تو	۲۱۳۲	زهاب	۲۱۱۳	۴۳۹/۶
۲۴	رودخانه الوند	۲۱۳۳			
۲۵	رودخانه الوند از مصب تا بالادست تلاقی رودخانه تنگاب	۲۱۳۳۱	گیلان غرب	۲۱۱۴	۹۶۸/۴
۲۶	رودخانه الوند از بالادست تلاقی رودخانه تنگاب تا پایین دست تلاقی دیره	۲۱۳۳۲	قصر شیرین	۲۱۱۵	۵۱۷/۲
۲۷	رودخانه دیره	۲۱۳۳۳	دیره	۲۱۱۶	۸۵۲/۴
۲۸	رودخانه الوند در بالادست تلاقی رودخانه دیره	۲۱۳۳۴	پل ذهاب	۲۱۱۷	۶۲۰/۳
۲۹	رودخانه‌های بین الوند و گنجانچم	۲۱۴			

حوزه آبریز خلیج فارس و دریای عمان
محدوده‌های مطالعاتی حوزه آبریز رودخانه‌های مرزی غرب

کد فرم (۰۵۰ - ۴۳۰)

ردیف	نام و حدود حوزه آبریز	کد حوزه آبریز	نام محدوده مطالعاتی	کد محدوده مطالعاتی	مساحت کیلومتر مربع
۳۰	رودخانه‌های بین الوند و کنگیر (کنگا گوش)	۲۱۴۱	ایوان - سومار	۲۱۱۸	۳۱۶۵/۵
۳۱	رودخانه کنگیر	۲۱۴۲			
۳۲	رودخانه‌های بین کنگیر و گدار خوش	۲۱۴۳			
۳۳	رودخانه گدار خوش	۲۱۴۴	ایلام	۲۱۱۹	۱۱۹۱/۷
۳۴	رودخانه‌های بین گدارخوش و گنجانچم	۲۱۴۵	صالح آباد	۲۱۲۰	۳۸۱/۹
۳۵	رودخانه گنجانچم و رودخانه‌های بین گنجانچم و میمه	۲۱۵			
۳۶	رودخانه و مسیلهای مشرف به دشت مهران (گاوی و مسیل حسین آباد)	۲۱۵۲			
۳۷	رودخانه گنجانچم	۲۱۵۱	مهران	۲۱۲۱	۵۳۹۹/۳
۳۸	رودخانه گاوی	۲۱۵۲۱			
۳۹	مسیل حسین آباد	۲۱۵۲۲			
۴۰	رودخانه و مسیلهای بین گنجانچم و چنگوله	۲۱۵۳			
۴۱	رودخانه چنگوله	۲۱۵۴			
۴۲	رودخانه و مسیلهای بین چنگوله و میمه	۲۱۵۵			
۴۳	رودخانه‌های میمه و دویرج	۲۱۶			
۴۴	رودخانه میمه	۲۱۶۱	دهلران	۲۱۲۲	۲۷۱۰/۳
۴۵	رودخانه دویرج	۲۱۶۳			
۴۶	رودخانه و مسیلهای بین رودخانه میمه و دویرج	۲۱۶۲	موسیان - آبدانان	۲۱۲۳	۳۲۲۹/۴
۴۷	رودخانه دویرج از مصب تا پایین دست محل تلاقی رودخانه چی خواب	۲۱۶۳۱			
۴۸	رودخانه دویرج در بالادست تلاقی رودخانه چی خواب	۲۱۶۳۳			
۴۹	رودخانه چی خواب	۲۱۶۳۲	دشت عباس غربی - عین خوش	۲۱۲۴	۶۶۰

حوزه آبریز خلیج فارس و دریای عمان
تقسیمات حوزه آبریز رودخانه کرخه

کدفرم (۰۴۹ - ۴۳۰)

ردیف	نام وحدود حوزه آبریز	کد حوزه آبریز	نام اختصاری	مساحت کیلومتر مربع
۱	رودخانه کرخه	۲۲	کرخه بزرگ	۵۱۹۱۲/۳
۲	رودخانه کرخه از مصب تا محل تلاقی رودخانه کشکان و سیمره	۲۲۱	کرخه	۱۳۰۲۰/۷
۳	رودخانه کرخه از مصب تا محل شهر حمیدیه	۲۲۱۱	پایاب کرخه	۵۲۹۰/۸
۴	رودخانه کرخه از بالادست شهر حمیدیه تا پایین دست تلاقی رودخانه رفائیه	۲۲۱۲	کرخه میانی ۱	۲۸۵۶/۴
۵	رودخانه رفائیه	۲۲۱۳	رفائیه	۵۴۷/۲
۶	رودخانه رفائیه از تلاقی با کرخه تا خروجی دشت عباس شرقی	۲۲۱۳۱	پایاب رفائیه	۱۷۰
۷	رودخانه رفائیه در بالادست خروجی دشت عباس شرقی (باقیمانده حوزه آبریز رودخانه رفائیه)	۲۲۱۳۲	سراب رفائیه	۳۷۷/۲
۸	کرخه از بالادست تلاقی رودخانه رفائیه تا پایین دست تلاقی رودخانه گلال مورت	۲۲۱۴	کرخه میانی ۲	۳۳۱
۹	رودخانه کرخه از پایین دست تلاقی گلال مورت تا تلاقی رودخانه کشکان	۲۲۱۵	کرخه بالا	۳۹۹۵/۲
۱۰	رودخانه کشکان	۲۲۲	کشکان	۹۵۲۴/۲
۱۱	رودخانه کشکان از محل تلاقی رودخانه کرخه تا پایین دست تلاقی رودخانه مادیان رود	۲۲۲۱	پایاب کشکان	۶۹۰
۱۲	رودخانه مادیان رود	۲۲۲۲	مادیان رود	۱۱۲۹/۳
۱۳	رودخانه کشکان از بالادست تلاقی رودخانه مادیان رود تا پایین دست تلاقی رودخانه خرم آباد (شامل رودخانه چلهول)	۲۲۲۳	چولهول	۱۳۸۳/۴
۱۴	رودخانه خرم آباد	۲۲۲۴	خرم آباد	۲۵۰۱/۴
۱۵	رودخانه کشکان از بالادست تلاقی رودخانه خرم آباد تا پایین دست تلاقی چم زکریا	۲۲۲۵	کشکان میانی	۷۷۹
۱۶	رودخانه کشکان از پایین دست تلاقی چم زکریا تا پایین دست تلاقی آب الشتر	۲۲۲۶	چم زکریا	۱۰۵۴
۱۷	رودخانه آب الشتر	۲۲۲۷	آب الشتر	۷۹۹/۶
۱۸	رودخانه گهر رود تا تلاقی با آب الشتر	۲۲۲۸	هررود	۱۱۸۷/۴
۱۹	رودخانه سیمره	۲۲۳	سیمره	۲۹۳۶۷/۴
۲۰	رودخانه سیمره از بالادست تلاقی کشکان تا پایین دست تلاقی رودخانه چرداول	۲۲۳۱	پایاب سیمره	۳۲۶۰/۳
۲۱	رودخانه سیمره از بالادست تلاقی رودخانه کشکان تا پایین دست تلاقی آب سیاه	۲۲۳۱۱	پایاب سیمره ۱	۹۷۴/۹
۲۲	آب سیاه (دره دزدان)	۲۲۳۱۲	آب سیاه	۱۱۵۴/۴
۲۳	رودخانه سیمره از بالادست آب سیاه تا پایین دست تلاقی رودخانه چرداول	۲۲۳۱۳	پایاب سیمره ۲	۱۱۳۱/۱
۲۴	رودخانه چرداول	۲۲۳۲	چرداول	۳۶۲۵/۶
۲۵	رودخانه چرداول از محل تلاقی با سیمره تا بالادست تلاقی آب چیکا	۲۲۳۲۱	چناره پایین	۱۳۶۵/۳
۲۶	رودخانه آب چناره (ادامه چرداول) از بالادست تلاقی آب چیکا تا پایین دست رودخانه راوند	۲۲۳۲۲	چناره میانی	۴۴۲/۱
۲۷	رودخانه آب چناره در بالادست تلاقی رودخانه راوند	۲۲۳۲۳	چناره بالا	۶۸۷/۴

حوزه آبریز خلیج فارس و دریای عمان تقسیمات حوزه آبریز رودخانه کرخه

کد فرم (۰۴۹ - ۴۳۰)

ردیف	نام وحدود حوزه آبریز	کد حوزه آبریز	نام اختصاری	مساحت کیلومتر مربع
۲۸	رودخانه راوند از محل تلاقی با آب چناره تا محل آبادی خسروآباد (خروجی دشت کرنند)	۲۲۳۲۴	راوند	۸۷۴/۴
۲۹	رودخانه کرنند (ادامه رودخانه راوند) در بالادست خسرو آباد	۲۲۳۲۵	کرنند	۲۵۶/۴
۳۰	رودخانه سیمره از بالادست تلاقی رودخانه چرداول تا محل تلاقی رودخانه‌های قره سو و گاماسیاب	۲۲۳۳	سیمره میانی	۵۴۶۱/۴
۳۱	رودخانه سیمره از بالادست تلاقی رودخانه چرداول تا سه کیلومتری پایین دست تلاقی رودخانه جزمان (پل ملاوی)	۲۲۳۳۱	سیمره ملاوی	۳۴۱/۹
۳۲	رودخانه سیمره از پل ملاوی تا محل روستای قلعه کوسه (شامل جزمان)	۲۲۳۳۲	جزمان رود	۱۳۲۵/۴
۳۳	رودخانه سیمره از محل روستای قلعه کوسه تا پایین دست تلاقی رودخانه گزرو	۲۲۳۳۳	سیمره هومیان	۱۹۶۷/۲
۳۴	رودخانه گزرو (بادآور)	۲۲۳۳۴	گزرو	۱۵۴۱/۵
۳۵	رودخانه سیمره از بالادست تلاقی رودخانه گزرو تا تلاقی رودخانه‌های قره سو و گاماسیاب	۲۲۳۳۵	سیمره چنار	۲۸۵/۴
۳۶	رودخانه قره سو	۲۲۳۳۴	قره سو	۵۵۰۸/۴
۳۷	رودخانه قره سو از تلاقی با گاماسیاب تا پایین دست تلاقی رودخانه راز آور	۲۲۳۴۱	پایاب قره سو	۹۳۱
۳۸	رودخانه راز آور	۲۲۳۴۲	راز آور	۱۵۵۰/۷
۳۹	رودخانه راز آور از محل تلاقی با قره سو تا پایین دست تلاقی آب کوپکار	۲۲۳۴۲۱	پایاب راز آور	۵۸۳/۹
۴۰	رودخانه آب کوپکار	۲۲۳۴۲۲	آب کوپکار	۳۰۱/۷
۴۱	رودخانه راز آور در بالادست تلاقی آب کوپکار	۲۲۳۴۲۳	سراب راز آور	۶۶۵
۴۲	رودخانه قره سو در بالادست تلاقی راز آور	۲۲۳۴۳	سرقه سو	۳۰۲۶/۷
۴۳	رودخانه قره سو از بالادست تلاقی راز آور تا پایین دست تلاقی رودخانه روانسر	۲۲۳۴۳۱	پایاب مرگ	۳۲۲/۴
۴۴	رودخانه روانسر	۲۲۳۴۳۲	روانسر	۱۲۴۱/۱
۴۵	رودخانه قره سو در بالادست تلاقی رودخانه روانسر (رودخانه آب مرگی)	۲۲۳۴۳۳	اب مرگی	۱۴۶۳/۱
۴۶	رودخانه گاماسیاب	۲۲۳۵	گاماسیاب	۱۱۵۱۱/۸
۴۷	رودخانه گاماسیاب از بالادست تلاقی قره سو تا پایین دست تلاقی هر سین	۲۲۳۵۱	پایاب گاماسیاب	۱۴۸/۱
۴۸	رودخانه گاماسیاب از پایین دست تلاقی رودخانه هر سین تا محل آبادی پاقلعه به استثناء حوزه آبریز دیناور	۲۲۳۵۲	گاماسیاب میانی ۱	۷۰۶/۵
۴۹	رودخانه هر سین تا تلاقی با گاماسیاب	۲۲۳۵۲۱	هر سین	۳۰۸/۷
۵۰	رودخانه گاماسیاب از بالادست تلاقی رودخانه هر سین تا محل آبادی پاقلعه باستثناء حوزه آبریز رودخانه دیناور	۲۲۳۵۲۲	گاماسیاب بیستون	۳۹۷/۸
۵۱	رودخانه دیناور	۲۲۳۵۳	دیناور	۲۱۹۳/۹
۵۲	رودخانه دیناور از تلاقی با گاماسیاب تا پایین دست تلاقی مریم نگار (عزیزآباد)	۲۲۳۵۳۱	پایاب دیناور	۴۷۸/۱
۵۳	رودخانه جامیشان از پایین دست تلاقی رودخانه مریم نگار تا محل پیرسلیمان	۲۲۳۵۳۲	جامیشان	۱۱۸۶/۴
۵۴	رودخانه جامیشان در بالادست تلاقی آبادی پیرسلیمان	۲۲۳۵۳۳	سنقر	۵۲۹/۳

حوزه آبریز خلیج فارس و دریای عمان
تقسیمات حوزه آبریز رودخانه کرخه

کدفرم (۰۴۹ - ۴۳۰)

ردیف	نام وحدود حوزه آبریز	کد حوزه آبریز	نام اختصاری	مساحت کیلومتر مربع
۵۵	رودخانه گاماسیاب از محل آبادی پاقلعه تا پایین دست خرم رود (دوآب)	۲۲۳۵۴	صحنه	۷۰۰/۷
۵۶	خرم رود تا تلاقی با گاماسیاب	۲۲۳۵۵	خرم رود	۲۰۷۲/۶
۵۷	خرم رود از تلاقی با گاماسیاب تا محل آبادی خسروآباد (شاخه اصلی خرم رود)	۲۲۳۵۵۱	آب کنکاور	۱۱۰۶/۹
۵۸	رودخانه شهاب در بالادست آبادی خسروآباد	۲۲۳۵۵۲	شهاب	۹۶۵/۷
۵۹	رودخانه گاماسیاب از بالادست تلاقی خرم رود تا پایین دست تلاقی آب ملایر باستثناء حوزه آبریز تویسرکان	۲۲۳۵۶	گاماسیاب میانی ۲	۶۱۱/۴
۶۰	رودخانه تویسرکان	۲۲۳۵۷	آب تویسرکان	۹۴۰/۱
۶۱	رودخانه تویسرکان از تلاقی با گاماسیاب تا محل روستای ده موسی	۲۲۳۵۷۱	پایاب تویسرکان	۱۴۸/۲
۶۲	رودخانه تویسرکان در بالادست روستای ده موسی	۲۲۳۵۷۲	سراب تویسرکان	۷۹۱/۹
۶۳	رودخانه آب ملایر	۲۲۳۵۸	آب ملایر	۳۱۳۹/۶
۶۴	رودخانه آب ملایر از تلاقی با گاماسیاب تا آبادی ده سرخه	۲۲۳۵۸۱	پایاب آب ملایر	۱۲۵/۶
۶۵	رودخانه آب ملایر از تلاقی در بالادست آبادی ده سرخه	۲۲۳۵۸۲	آب ملایر	۳۰۱۴
۶۶	رودخانه گاماسیاب در بالادست تلاقی آب ملایر	۲۲۳۵۹	آب نهاوند	۹۹۸/۹

حوزه آبریز خلیج فارس و دریای عمان
محدوده‌های مطالعاتی حوزه آبریز رودخانه کرخه

کد فرم (۰۵۰ - ۴۳۰)

ردیف	نام واحد حوزه آبریز	کد حوزه آبریز	نام محدوده مطالعاتی	کد محدوده مطالعاتی	مساحت کیلومتر مربع
۱	رودخانه کرخه	۲۲			
۲	رودخانه کرخه از مصب تا محل تلاقی رودخانه کشکان و سیمره	۲۲۱			
۳	رودخانه کرخه از مصب تا محل شهر حمیدیه	۲۲۱۱	دشت ازادگان	۲۲۰۱	۵۲۹۰/۸
۴	رودخانه کرخه از بالادست شهر حمیدیه تا پایین دست تلاقی رودخانه رفائیه	۲۲۱۲	چنانه - خسرج	۲۲۰۲	۲۸۵۶/۴
۵	رودخانه رفائیه	۲۲۱۳			
۶	رودخانه رفائیه در بالادست خروجی دشت عباس شرقی (باقیمانده حوزه آبریز رودخانه رفائیه)	۲۲۱۳۲	دشت عباس شرقی	۲۲۰۳	۳۷۷/۲
۷	رودخانه رفائیه از تلاقی با کرخه تا خروجی دشت عباس آباد	۲۲۱۳۱	اوان	۲۲۰۴	۵۰۱
۸	کرخه از بالادست تلاقی رودخانه رفائیه تا پایین دست تلاقی رودخانه گلال مورت	۲۲۱۴			
۹	رودخانه کرخه از پایین دست تلاقی گلان مورت تا تلاقی رودخانه کشکان	۲۲۱۵	مولاب	۲۲۰۵	۳۹۹۵/۲
۱۰	رودخانه کشکان	۲۲۲			
۱۱	رودخانه کشکان از محل تلاقی با رودخانه کرخه تا پایین دست تلاقی رودخانه مادیان رود	۲۲۲۱			
۱۲	رودخانه کشکان از بالادست تلاقی رودخانه مادیان رود تا پایین دست تلاقی رودخانه خرم آباد (شامل رودخانه چلهول)	۲۲۲۳	پل دختر	۲۲۰۶	۲۰۷۳/۴
۱۳	رودخانه مادیان رود	۲۲۲۲	کوهدشت	۲۲۰۷	۱۱۲۹/۳
۱۴	رودخانه خرم آباد	۲۲۲۴	خرم آباد	۲۲۰۸	۲۵۰۱/۴
۱۵	رودخانه کشکان از بالادست تلاقی رودخانه خرم آباد تا پایین دست تلاقی چم زکریا	۲۲۲۵	شیراوند	۲۲۰۹	۱۸۳۳/۱
۱۶	رودخانه کشکان از بالادست تلاقی چم زکریا تا پایین دست تلاقی آب الشتر	۲۲۲۶			
۱۷	رودخانه آب الشتر	۲۲۲۷	الشتر	۲۲۱۰	۷۹۹/۶
۱۸	رودخانه گهررود تا تلاقی با آب الشتر	۲۲۲۸	چغلوندی	۲۲۱۱	۱۱۸۷/۴
۱۹	رودخانه سیمره	۲۲۳			
۲۰	رودخانه سیمره از بالادست تلاقی کشکان تا پایین دست تلاقی رودخانه چرداول	۲۲۳۱			
۲۱	رودخانه سیمره از بالادست رودخانه کشکان تا پایین دست تلاقی آب سیاه	۲۲۳۱۱	دره شهر	۲۲۱۲	۹۷۴/۹
۲۲	آب سیاه (دره دزدان)	۲۲۳۱۲	رومیشگان	۲۲۱۳	۱۱۵۴/۴
۲۳	رودخانه سیمره از بالادست آب سیاه تا پایین دست تلاقی رودخانه چرداول	۲۲۳۱۳	شیروان	۲۲۱۴	۱۱۳۱/۱
۲۴	رودخانه چرداول	۲۲۳۲			
۲۵	رودخانه چرداول از محل تلاقی با سیمره تا بالادست تلاقی آب چیکا	۲۲۳۲۱	چرداول	۲۲۱۵	۱۳۶۵/۳
۲۶	رودخانه آب چناره (ادامه چرداول) از بالادست تلاقی آب چیکا تا پایین دست رودخانه راوند	۲۲۳۲۲	هرسم	۲۲۱۶	۴۴۲/۱
۲۷	رودخانه آب چناره در بالادست تلاقی رودخانه راوند	۲۲۳۲۳	حسن آباد - قلعه شیان	۲۲۱۷	۶۸۷/۴
۲۸	رودخانه راوند از محل تلاقی با آب چناره تا محل آبادی خسروآباد (خروجی دشت کردند)	۲۲۳۲۴	اسلام آباد	۲۲۱۸	۸۷۴/۴

حوزه آبریز خلیج فارس و دریای عمان
محدوده‌های مطالعاتی حوزه آبریز رودخانه کرخه

کد فرم (۰۵۰ - ۴۳۰)

ردیف	نام و حدود حوزه آبریز	کد حوزه آبریز	نام محدوده مطالعاتی	کد محدوده مطالعاتی	مساحت کیلومتر مربع
۲۹	رودخانه کرنند (ادامه رودخانه راوند) در بالادست خسرو آباد	۲۲۳۲۵	کرنند	۲۲۱۹	۲۵۶/۴
۳۰	رودخانه سیمره از بالادست تلاقی رودخانه چرداول تا محل تلاقی رودخانه‌های قره سو و گاماسیاب	۲۲۳۳۳			
۳۱	رودخانه سیمره از بالادست تلاقی رودخانه چرداول تا سه کیلومتری پایین دست تلاقی رودخانه جزمان (پل ملاوی)	۲۲۳۳۱	هلیلان	۲۲۲۰	۳۶۳۴/۵
۳۲	رودخانه سیمره از پل ملاوی تا محل روستای قلعه کوسه (شامل جزمان)	۲۲۳۳۲			
۳۳	رودخانه سیمره از محل روستای قلعه کوسه تا پایین دست تلاقی رودخانه گزرو	۲۲۳۳۳			
۳۴	رودخانه گزرو (بادآور)	۲۲۳۳۴	نورآباد	۲۲۲۱	۱۸۲۶/۹
۳۵	رودخانه سیمره از بالادست تلاقی رودخانه گزرو تا تلاقی رودخانه‌های قره سو و گاماسیاب	۲۲۳۳۵			
۳۶	رودخانه قره سو	۲۲۳۳۴			
۳۷	رودخانه راز آور	۲۲۳۴۲			
۳۸	رودخانه قره سو در بالادست تلاقی راز آور	۲۲۳۴۳			
۳۹	رودخانه گاماسیاب	۲۲۳۳۵			
۴۰	رودخانه قره سو از تلاقی با گاماسیاب تا پایین دست تلاقی رودخانه رازآور	۲۲۳۴۱	کرمانشاه	۲۲۲۲	۱۹۸۵/۵
۴۱	رودخانه راز آور از محل تلاقی با قره سو تا پایین دست تلاقی آب کوپکار	۲۲۳۴۲۱			
۴۲	رودخانه قره سو از بالادست تلاقی راز آور تا پایین دست تلاقی رودخانه روانسر	۲۲۳۴۳۱			
۴۳	رودخانه گاماسیاب از بالادست تلاقی قره سو تا پایین دست تلاقی هرسین	۲۲۳۵۱			
۴۴	رودخانه آب کوپکار	۲۲۳۴۲۲	کامیاران	۲۲۲۳	۹۶۶/۷
۴۵	رودخانه راز آور در بالادست تلاقی آب کوپکار	۲۲۳۴۲۳			
۴۶	رودخانه روانسر	۲۲۳۴۳۲	روانسر - سنجایی	۲۲۲۴	۱۲۴۱/۱
۴۷	رودخانه قره سو در بالادست تلاقی رودخانه روانسر (رودخانه آب مرگی)	۲۲۳۴۳۳	ماهیدشت	۲۲۲۵	۱۴۶۳/۱
۴۸	رودخانه گاماسیاب از پایین دست تلاقی رودخانه هرسین تا محل آبادی پاقلعه باستثناء حوزه آبریز رودخانه دیناور	۲۲۳۵۲			
۴۹	رودخانه دیناور	۲۲۳۵۳			
۵۰	رودخانه هرسین تا تلاقی با گاماسیاب	۲۲۳۵۲۱	هرسین	۲۲۲۶	۳۰۸/۷
۵۱	رودخانه گاماسیاب از بالادست تلاقی رودخانه هرسین تا محل آبادی پاقلعه به استثناء حوزه آبریز رودخانه دیناور	۲۲۳۵۲۲	بیستون - دیناور	۲۲۲۷	۸۷۶
۵۲	رودخانه دیناور از تلاقی با گاماسیاب تا پایین دست تلاقی مریم نگار (عزیز آباد)	۲۲۳۵۳۱			
۵۳	رودخانه جامیشان از پایین دست تلاقی رودخانه مریم نگار تا محل پیرسلیمان	۲۲۳۵۳۲	میان راهان	۲۲۲۸	۱۱۸۶/۴
۵۴	رودخانه جامیشان در بالادست تلاقی آبادی پیرسلیمان	۲۲۳۵۳۳	سنقر	۲۲۲۹	۵۲۹/۳
۵۵	رودخانه گاماسیاب از محل آبادی پاقلعه تا پایین دست خرم رود (دوآب)	۲۲۳۵۴	صحنه	۲۲۳۰	۷۰۰/۷

حوزه آبریز خلیج فارس و دریای عمان
محدوده‌های مطالعاتی حوزه آبریز رودخانه کرخه

کد فرم (۰۵۰ - ۴۳۰)

ردیف	نام وحدود حوزه آبریز	کد حوزه آبریز	نام محدوده مطالعاتی	کد محدوده مطالعاتی	مساحت کیلومتر مربع
۵۶	خرم رود تا تلاقی با گاماسیاب	۲۲۳۵۵			
۵۷	خرم رود از تلاقی با گاماسیاب تا محل آبادی خسروآباد (شاخه اصلی خرم رود)	۲۲۳۵۵۱	کنگاور	۲۲۳۱	۱۱۰۶/۹
۵۸	رودخانه شهاب در بالادست آبادی خسرو آباد	۲۲۳۵۵۲	اسدآباد	۲۲۳۲	۹۶۵/۷
۵۹	رودخانه تویسرکان	۲۲۳۵۷			
۶۰	رودخانه آب ملایر	۲۲۳۵۸			
۶۱	رودخانه گاماسیاب از بالادست تلاقی خرم رود تا پایین دست تلاقی آب ملایر باستثناء حوزه آبریز تویسرکان	۲۲۳۵۶			
۶۲	رودخانه تویسرکان از تلاقی با گاماسیاب تا محل روستای ده موسی	۲۲۳۵۷۱	نهادند	۲۲۳۳	۱۸۸۴/۱
۶۳	رودخانه آب ملایر از تلاقی با گاماسیاب تا آبادی ده سرخه	۲۲۳۵۸۱			
۶۴	رودخانه گاماسیاب در بالادست تلاقی آب ملایر	۲۲۳۵۹			
۶۵	رودخانه تویسرکان در بالادست روستای ده موسی	۲۲۳۵۷۲	تویسرکان	۲۲۳۴	۷۹۱/۹
۶۶	رودخانه آب ملایر در بالادست آبادی ده سرخه	۲۲۳۵۸۲	ملایر	۲۲۳۵	۳۰۱۴

حوزه آبریز خلیج فارس و دریای عمان
تقسیمات حوزه آبریز رودخانه کارون بزرگ

کد فرم (۰۴۹ - ۴۳۰)

ردیف	نام وحدود حوزه آبریز	کد حوزه آبریز	نام اختصاری	مساحت کیلومتر مربع
۱	رودخانه کارون بزرگ	۲۳	کارون بزرگ	۶۶۶۷۵/۹
۲	کارون بزرگ از مصب تا تلاقی دو رودخانه دزو کارون	۲۳۱	پایاب کارون	۵۴۶۸/۲
۳	رودخانه کارون بزرگ از مصب رودخانه‌های اروند رود و بهمن شیر تا بالادست محل انشعاب بهمن شیر	۲۳۱۱	بهمن شیر	۹۱۸/۹
۴	رودخانه کارون بزرگ از بالادست محل انشعاب بهمن شیر تا پل قدیمی شهر اهواز (ایستگاه هیدرومتری)	۲۳۱۲	پایاب کارون ۱	۳۵۸۲/۳
۵	رودخانه کارون بزرگ از شهر اهواز تا محل تلاقی رودخانه دز و کارون	۲۳۱۳	پایاب کارون ۲	۹۶۶/۹
۶	رودخانه کارون	۲۳۲	کارون	۳۷۹۷۰/۷
۷	رودخانه کارون از محل تلاقی رودخانه دز تا سد کارون ۱ (شهید عباسپور)	۲۳۲۱	کارون پایین	۱۱۱۱۱/۲
۸	رودخانه کارون از تلاقی رودخانه دز تا پایین دست تلاقی رودخانه شوردشت بزرگ	۲۳۲۱۱	کارون پایین ۱	۱۹۹۳/۲
۹	رودخانه شور دشت بزرگ	۲۳۲۱۲	دشت بزرگ	۲۷۶۸
۱۰	رودخانه کارون از تلاقی رودخانه شور دشت بزرگ تا محل سد انحرافی گنوند	۲۳۲۱۳	کارون پایین ۲	۳۹۸/۶
۱۱	رودخانه کارون از محل سد انحرافی گنوند تا پایین دست تلاقی رودخانه شورلالی	۲۳۲۱۴	کارون پایین ۳	۷۵۷/۱
۱۲	رودخانه شورلالی	۲۳۲۱۵	شورلالی	۲۸۶۴
۱۳	رودخانه کارون از بالادست تلاقی رودخانه شورلالی تا پایین دست تلاقی رودخانه مرغاب	۲۳۲۱۶	کارون پایین ۴	۸۲۶
۱۴	رودخانه مرغاب (چنارستان)	۲۳۲۱۷	مرغاب	۸۱۸/۵
۱۵	رودخانه کارون از بالادست تلاقی رودخانه مرغاب تا سد کارون ۱	۲۳۲۱۸	کارون پایین ۵	۶۸۵/۸
۱۶	رودخانه کارون بین سد کارون ۱ و تلاقی رودخانه خرسان	۲۳۲۲	کارون وسط	۳۲۹۱/۳
۱۷	رودخانه کارون بین سد کارون ۱ تا سد کارون ۳ (پل شالو)	۲۳۲۲۱	کارون وسط ۱	۲۵۷۲/۲
۱۸	رودخانه کارون بین سد کارون ۳ تا تلاقی رودخانه خرسان	۲۳۲۲۲	کارون وسط ۲	۷۱۹/۱
۱۹	رودخانه خرسان	۲۳۲۳	خرسان	۹۰۳۷/۱
۲۰	رودخانه خرسان از محل تلاقی با رودخانه کارون تا تلاقی دو شاخه گرم رود و ماربر	۲۳۲۳۱	پایاب خرسان	۱۵۵۰
۲۱	رودخانه ماربر	۲۳۲۳۲	ماربر	۴۳۰۰/۵
۲۲	رودخانه ماربر از محل تلاقی با گرم رود تا پایین دست تلاقی سمیرم	۲۳۲۳۲۱	پایاب ماربر	۸۴۴/۶
۲۳	رودخانه ماربر در بالادست تلاقی رودخانه سمیرم	۲۳۲۳۲۲	سراب ماربر ۱	۱۶۶۳/۹
۲۴	رودخانه ماربر در بالادست تلاقی رودخانه سمیرم به استثناء رودخانه کمه	۲۳۲۳۲۲۱	سراب ماربر ۲	۱۰۸۲/۴
۲۵	رودخانه کمه	۲۳۲۳۲۲۲	کمّه	۵۸۱/۵
۲۶	رودخانه سمیرم از تلاقی با ماربر تا تلاقی دو شاخه چاه تل و بهمن‌زاد (محل سد حنا)	۲۳۲۳۲۳	سمیرم	۱۱۰۵/۶

حوزه آبریز خلیج فارس و دریای عمان
تقسیمات حوزه آبریز رودخانه کارون بزرگ

کد فرم (۰۴۹ - ۴۳۰)

ردیف	نام وحدود حوزه آبریز	کد حوزه آبریز	نام اختصاری	مساحت کیلومتر مربع
۲۷	رودخانه سمیرم به استثناء حوزه آبریز رودخانه حنا	۲۳۲۳۲۳۱	سمیرم اصلی	۷۰۷/۹
۲۸	حوزه آبریز رودخانه حنا از تلاقی با رودخانه سمیرم تا محل سد حنا	۲۳۲۳۲۳۲	حنا	۳۹۷/۸
۲۹	رودخانه‌های چاه تل و بهمن زاد در بالادست محل تلاقی با یکدیگر	۲۳۲۳۲۳۴	سراب حنا	۶۸۶/۵
۳۰	رودخانه گرم رود	۲۳۲۳۳	گرم رود	۳۱۸۶/۶
۳۱	رودخانه گرم رود از محل تلاقی با رودخانه ماربر تا پایین دست تلاقی دو رودخانه کبکیان و بشار	۲۳۲۳۳۱	پایاب گرم رود	۷۶۳/۱
۳۲	رودخانه کبکیان	۲۳۲۳۳۲	کبکیان	۸۷۳/۹
۳۳	رودخانه بشار از تلاقی با رودخانه کبکیان تا محل ورود به دشت یاسوج	۲۳۲۳۳۳	پایاب بشار	۸۸۱/۲
۳۴	رودخانه بشار از ورود به دشت یاسوج تا سرچشمه (رودخانه بشار)	۲۳۲۳۳۴	سراب بشار	۶۶۸/۳
۳۵	رودخانه کارون در بالادست تلاقی با رودخانه خرسان	۲۳۲۴	کارون بالا	۱۴۵۳۱/۲
۳۶	رودخانه کارون از بالادست تلاقی خرسان تا پایین دست تلاقی رودخانه بازفت	۲۳۲۴۱	کارون بالا	۱۶۹۹/۵
۳۷	رودخانه کارون از بالادست تلاقی خرسان تا پایین دست تلاقی رودخانه بازفت با استثناء حوزه آبریز رودخانه لردگان	۲۳۲۴۱۱	کارون گته	۲۱۲
۳۸	رودخانه لردگان در بالادست تلاقی با کارون و به استثناء شاخه خان میرزا تا ورود به دشت لردگان	۲۳۲۴۱۲	لردگان	۹۸۱/۲
۳۹	رودخانه خان میرزا تا ورود به دشت لردگان	۲۳۲۴۱۳	خان میرزا	۵۰۶/۲
۴۰	رودخانه بازفت	۲۳۲۴۲	بازفت	۲۱۷۷/۲
۴۱	رودخانه کارون از بالادست تلاقی رودخانه بازفت تا پایین دست تلاقی رودخانه آب ونک	۲۳۲۴۳	کارون بالا	۷۹۰
۴۲	رودخانه آب ونک	۲۳۲۴۴	اب ونک	۳۱۹۹/۹
۴۳	رودخانه آب ونک از محل تلاقی با کارون تا محل تلاقی دو رودخانه سولگان و اقبلاغ	۲۳۲۴۴۱	اب ونک اصلی	۹۶۲/۹
۴۴	رودخانه آب ونک از محل تلاقی با کارون تا تلاقی با رودخانه آب جاغ جاغ	۲۳۲۴۴۱۱	پایاب آب ونک	۴۰۵/۹
۴۵	رودخانه آب ونک از محل تلاقی با آب جاغ جاغ تا محل تلاقی دو رودخانه سولگان و اقبلاغ	۲۳۲۴۴۱۲	اب ونک میانی	۵۵۷
۴۶	رودخانه اقبلاغ در بالادست تلاقی با رودخانه سولگان	۲۳۲۴۴۲	آق بلاغ	۹۶۱/۴
۴۷	رودخانه سولگان در بالادست تلاقی با اقبلاغ با استثناء حوزه رود کاسکان	۲۳۲۴۴۳	سولگان	۴۶۳/۳
۴۸	رودخانه کاسکان	۲۳۲۴۴۴	کاسکان	۸۱۲/۳
۴۹	رودخانه کارون از بالادست تلاقی آب ونک تا پایین دست تلاقی رودخانه کوه‌رنگ	۲۳۲۴۵	کارون بالا	۱۵۲۴/۲
۵۰	رودخانه کارون از بالادست تلاقی آب ونک تا پایین دست تلاقی رودخانه سبزکوه	۲۳۲۴۵۱	کارون سروک	۳۲۷/۳
۵۱	رودخانه سبزکوه	۲۳۲۴۵۲	سبزکوه	۶۰۲/۶

حوزه آبریز خلیج فارس و دریای عمان
تقسیمات حوزه آبریز رودخانه کارون بزرگ

کد فرم (۰۴۹ - ۴۳۰)

ردیف	نام وحدود حوزه آبریز	کد حوزه آبریز	نام اختصاری	مساحت کیلومتر مربع
۵۲	رودخانه کارون از بالادست تلاقی رودخانه سبزکوه تا پایین دست تلاقی رودخانه کوهرننگ	۲۳۲۴۵۳	کارون کری	۵۹۴/۳
۵۳	رودخانه کوهرننگ	۲۳۲۴۶	کوهرننگ	۱۲۶۴/۸
۵۴	رودخانه کوهرننگ از تلاقی کارون تا سد تونل سوم	۲۳۲۴۶۱	پایاب کوهرننگ	۱۰۰۶/۱
۵۵	رودخانه کوهرننگ در بالادست تونل سوم	۲۳۲۴۶۲	سراب کوهرننگ	۲۵۸/۸
۵۶	رودخانه کارون در بالادست تلاقی رودخانه کوهرننگ	۲۳۲۴۷	کارون - بهشت آباد	۳۸۷۵/۵
۵۷	رودخانه کارون (بهشت آباد) از بالادست تلاقی رودخانه کوهرننگ تا محل تلاقی دو رودخانه کیار و جونقان	۲۳۲۴۷۱	بهشت آباد	۴۵/۸
۵۸	رودخانه جونقان	۲۳۲۴۷۲	جونقان	۹۱۰/۸
۵۹	رودخانه کیار از بالادست تلاقی جونقان تا پایین دست تلاقی شاخه آب جهان بین	۲۳۲۴۷۳	پایاب کیار	۳۶۴
۶۰	رودخانه کیار از بالادست تلاقی رودخانه جونقان تا پایین دست تلاقی شاخه جهان بین باستثناء حوزه آبریز رودخانه شلمزار	۲۳۲۴۷۳۱	کیار تشنیز	۱۱۵/۱
۶۱	رودخانه شلمزار	۲۳۲۴۷۳۲	شلمزار	۲۴۸/۹
۶۲	رودخانه جهان بین	۲۳۲۴۷۴	جهان بین	۱۲۳۶/۳
۶۳	رودخانه کیار در بالادست تلاقی رودخانه جهان بین	۲۳۲۴۷۵	سراب کیار	۱۳۱۸/۵
۶۴	رودخانه کیار از بالادست تلاقی با جهان بین تا تلاقی دو شاخه سفید دشت و بروجن	۲۳۲۴۷۵۱	کیار دهرگ	۳۹۲/۸
۶۵	رودخانه سفید دشت در بالادست تلاقی با رودخانه بروجن	۲۳۲۴۷۵۲	سفید دشت	۲۵۹/۴
۶۶	رودخانه بروجن در بالادست تلاقی رودخانه سفید دشت	۲۳۲۴۷۵۳	بروجن	۶۶۶/۴
۶۷	رودخانه دز	۲۳۳	دز	۲۳۲۳۷
۶۸	رودخانه دز از تلاقی با کارون تا محل تلاقی دو رودخانه بختیاری و سزار	۲۳۳۱	پایاب دز	۷۴۴۹/۶
۶۹	رودخانه دز از تلاقی با کارون تا محل آبدی گطیش (ایستگاه هیدرومتری حرمله)	۲۳۳۱۱	دز ۱	۱۶۳۹/۹
۷۰	رودخانه دز از محل آبدی گطیش تا سد مخزنی دز	۲۳۳۱۲	دز ۲	۴۲۳۴/۶
۷۱	دز از محل سد مخزنی دز تا محل تلاقی رودخانه های بختیاری و سزار	۲۳۳۱۳	دز ۳	۱۵۷۵/۲
۷۲	رودخانه بختیاری	۲۳۳۲	بختیاری	۶۴۴۰/۷
۷۳	رودخانه بختیاری از تلاقی با رودخانه سزار تا بالادست تلاقی رودخانه سرکول	۲۳۳۲۱	سرکول	۱۱۴۸/۳
۷۴	رودخانه بختیاری (آب زالکی) از بالادست تلاقی رودخانه سرکول تا پایین دست تلاقی آب زرگ	۲۳۳۲۲	زالکن	۱۲۷۲/۳
۷۵	رودخانه بختیاری (آب الکن و آب رودبار) از پایین دست تلاقی آب زرگ تا پایین دست رودخانه قلیان	۲۳۳۲۳	الکن	۲۹۲۵/۹

حوزه آبریز خلیج فارس و دریای عمان
تقسیمات حوزه آبریز رودخانه کارون بزرگ

کد فرم (۰۴۹ - ۴۳۰)

ردیف	نام وحدود حوزه آبریز	کد حوزه آبریز	نام اختصاری	مساحت کیلومتر مربع
۷۶	رودخانه بختیاری (آب گلستان) از پایین دست تلاقی رودخانه آب قلیان تا سرچشمه	۲۳۳۲۴	آب گلستان	۱۰۹۴/۲
۷۷	رودخانه سزار	۲۳۳۳	سزار	۹۳۴۶/۷
۷۸	رودخانه سزار از تلاقی با بختیاری تا تلاقی دو رودخانه تیره و ماربره (شهر دورود)	۲۳۳۳۱	پایاب سزار	۳۲۷۲/۳
۷۹	رودخانه سزار از تلاقی با رودخانه بختیاری تا پایین دست تلاقی رود سرخاب	۲۳۳۳۱۱	سزار ۱	۴۹۲
۸۰	رودخانه سرخاب	۲۳۳۳۱۲	سرخ آب	۳۴۰/۹
۸۱	رودخانه سزار از بالادست تلاقی سرخاب تا پایین دست تلاقی رودخانه زز	۲۳۳۳۱۳	سزار ۲	۷۱۴/۳
۸۲	رودخانه زز	۲۳۳۳۱۴	زز	۶۸۳/۸
۸۳	رودخانه سزار از بالادست تلاقی رودخانه زز تا پایین دست تلاقی رود گهرود	۲۳۳۳۱۵	سزار ۳	۵۱۲/۲
۸۴	رودخانه گهرود (سبزه)	۲۳۳۳۱۶	گهرود	۳۲۷/۵
۸۵	رودخانه سزار از بالادست تلاقی رودخانه گهرود تا تلاقی دو رودخانه تیره و ماربر	۲۳۳۳۱۷	سزار ۴	۲۰۱/۶
۸۶	رودخانه تیره	۲۳۳۳۲	تیره	۳۶۹۱/۷
۸۷	رودخانه تیره از محل تلاقی با رودخانه ماربره تا پایین دست تلاقی رودخانه چالان چولان	۲۳۳۳۲۱	پایاب تیره	۶۵۲/۷
۸۸	رودخانه چالان چولان	۲۳۳۳۲۲	چالان چولان	۱۹۶۸
۸۹	رودخانه چالان چولان از تلاقی با رودخانه تیره تا محل آبادی قلعه حاتم	۲۳۳۳۲۲۱	چالان چولان ۱	۱۶۰۷/۶
۹۰	رودخانه چالان چولان در بالادست آبادی قلعه حاتم	۲۳۳۳۲۲۲	چالان چولان ۲	۳۶۰/۴
۹۱	رودخانه تیره در بالادست تلاقی رودخانه چالان چولان	۲۳۳۳۲۳	سراب تیره	۱۰۷۱
۹۲	رودخانه تیره از بالادست چالان چولان تا پایین دست تلاقی رودخانه تواندشت	۲۳۳۳۲۳۱	سراب تیره ۱	۹۱/۹
۹۳	رودخانه تیره از پایین دست تلاقی رودخانه تواندشت تا پایین دست رودخانه کامیان	۲۳۳۳۲۳۲	تواندشت	۳۲۳/۳
۹۴	رودخانه کامیان	۲۳۳۳۲۳۳	کامیان	۲۱۸/۴
۹۵	رودخانه تیره در بالادست تلاقی با کامیان	۲۳۳۳۲۳۴	سراب تیره ۲	۴۳۷/۳
۹۶	رودخانه ماربره	۲۳۳۳۳	ماربره	۲۳۸۲/۷
۹۷	رودخانه ماربره از تلاقی با رودخانه سزار تا پایین دست تلاقی رودخانه دره تخت (ایستگاه هیدرومتری دره تخت)	۲۳۳۳۳۱	پایاب ماربره	۱۹۳/۶
۹۸	رودخانه ماربره از پایین دست تلاقی رودخانه دره تخت تا محل تلاقی دو شاخه الیگودرز و ازنا (ایستگاه هیدرومتری چم زمان)	۲۳۳۳۳۲	ماربره میانی	۳۶۶
۹۹	رودخانه الیگودرز	۲۳۳۳۳۳	الیگودرز	۹۰۲/۱
۱۰۰	رودخانه ازنا	۲۳۳۳۳۴	ازنا	۹۲۱

حوزه آبریز خلیج فارس و دریای عمان
محدوده‌های مطالعاتی حوزه آبریز رودخانه کارون بزرگ

کد فرم (۰۵۰ - ۴۳۰)

ردیف	نام و حدود حوزه آبریز	کد حوزه آبریز	نام محدوده مطالعاتی	کد محدوده مطالعاتی	مساحت کیلومتر مربع
۱	کارون بزرگ	۲۳			
۲	کارون بزرگ از مصب تا تلاقی دو رودخانه دز و کارون	۲۳۱			
۳	رودخانه کارون بزرگ از مصب رودخانه‌های اروند رود و بهمن شیر تا بالادست محل انشعاب بهمن شیر	۲۳۱۱	خرمشهر	۲۳۰۱	۹۱۸/۹
۴	رودخانه کارون بزرگ از بالادست محل انشعاب بهمن شیر تا پل قدیمی شهر اهواز (ایستگاه هیدرومتری)	۲۳۱۲	اهواز جنوبی	۲۳۰۲	۳۵۸۲/۳
۵	رودخانه کارون بزرگ از شهر اهواز تا محل تلاقی رودخانه دز و کارون	۲۳۱۳	اهواز شمالی	۲۳۰۳	۹۶۶/۹
۶	رودخانه کارون	۲۳۲			
۷	رودخانه کارون از محل تلاقی رودخانه دز تا سد کارون ۱ (شهید عباسپور)	۲۳۲۱			
۸	رودخانه کارون از تلاقی رودخانه دز تا پایین دست تلاقی رودخانه شوردشت بزرگ	۲۳۲۱۱	میان آب - شوشتر	۲۳۰۴	۱۹۹۳/۲
۹	رودخانه شوردشت بزرگ	۲۳۲۱۲	مسجد سلیمان	۲۳۰۵	۲۷۶۸
۱۰	رودخانه کارون از تلاقی رودخانه شوردشت بزرگ تا محل سد انحرافی گتوند	۲۳۲۱۳			
۱۱	رودخانه کارون از محل سد انحرافی گتوند تا پایین دست تلاقی رودخانه شورلالی	۲۳۲۱۴	گتوند - عقیلی	۲۳۰۶	۱۱۵۵/۷
۱۲	رودخانه شورلالی	۲۳۲۱۵	لالی	۲۳۰۷	۲۸۶۴
۱۳	رودخانه کارون از بالادست تلاقی رودخانه شورلالی تا پایین دست تلاقی رودخانه مرغاب	۲۳۲۱۶	اندیکا	۲۳۰۸	۸۲۶
۱۴	رودخانه مرغاب (چنارستان)	۲۳۲۱۷	مرغاب	۲۳۰۹	۸۱۸/۵
۱۵	رودخانه کارون از بالادست تلاقی رودخانه مرغاب تا سد کارون ۱	۲۳۲۱۸	ایذه - پیون	۲۳۱۰	۶۸۵/۸
۱۶	رودخانه کارون بین سد کارون ۱ و تلاقی رودخانه خرسان	۲۳۲۲			
۱۷	رودخانه کارون بین سد کارون ۱ تا سد کارون ۳ (پل شالو)	۲۳۲۲۱			
۱۸	رودخانه کارون بین سد کارون ۳ تا تلاقی رودخانه خرسان	۲۳۲۲۲	ده شیخ	۲۳۱۱	۳۲۹۱/۳
۱۹	رودخانه خرسان	۲۳۲۳			
۲۰	رودخانه خرسان از محل تلاقی با رودخانه کارون تا تلاقی دو شاخه گرم رود و ماربر	۲۳۲۳۱	ده بارز	۲۳۱۲	۱۵۵۰
۲۱	رودخانه ماربر	۲۳۲۳۲			
۲۲	رودخانه ماربر از محل تلاقی با گرم رود تا پایین دست تلاقی رودخانه سمیرم	۲۳۲۳۲۱	مال خلیفه	۲۳۱۳	۸۴۴/۶
۲۳	رودخانه ماربر در بالادست تلاقی رودخانه سمیرم	۲۳۲۳۲۲			
۲۴	رودخانه ماربر در بالادست تلاقی رودخانه سمیرم به استثناء رودخانه کمه	۲۳۲۳۲۲۱	کمه	۲۳۱۴	۱۶۶۳/۹
۲۵	رودخانه کمه	۲۳۲۳۲۲۲			
۲۶	رودخانه سمیرم از تلاقی با ماربر تا تلاقی دو شاخه چاه تل و بهمن زاد (محل سد حنا)	۲۳۲۳۲۳			
۲۷	رودخانه سمیرم به استثناء حوزه آبریز حنا	۲۳۲۳۲۳۱			
۲۸	حوزه آبریز رودخانه حنا از تلاقی با رودخانه سمیرم تا محل سد حنا	۲۳۲۳۲۳۲	سمیرم	۲۳۱۵	۱۱۰۵/۶
۲۹	رودخانه‌های چاه تل و بهمن زاد در بالادست محل تلاقی با یکدیگر	۲۳۲۳۲۴	قبر کیخا	۲۳۱۶	۶۸۶/۵
۳۰	رودخانه گرم رود	۲۳۲۳۳			

حوزه آبریز خلیج فارس و دریای عمان
محدوده‌های مطالعاتی حوزه آبریز رودخانه کارون بزرگ

کد فرم (۰۵۰ - ۴۳۰)

ردیف	نام و حدود حوزه آبریز	کد حوزه آبریز	نام محدوده مطالعاتی	کد محدوده مطالعاتی	مساحت کیلومتر مربع
۳۱	رودخانه گرم رود از محل تلاقی با رودخانه ماربر تا پایین دست تلاقی دو رودخانه کبکیان و بشار	۲۳۲۳۳۱	ياسوج	۲۳۱۷	۲۳۱۲/۶
۳۲	رودخانه بشار از تلاقی با رودخانه کبکیان تا محل ورود به دشت یاسوج	۲۳۲۳۳۳			
۳۳	رودخانه بشار از ورود به دشت یاسوج تا سرچشمه (رودخانه بشار)	۲۳۲۳۳۴			
۳۴	رودخانه کبکیان	۲۳۲۳۳۲	دشت روم	۲۳۱۸	۸۷۳/۹
۳۵	رودخانه کارون در بالادست تلاقی با رودخانه خرسان	۲۳۲۴			
۳۶	رودخانه کارون از بالادست تلاقی خرسان تا پایین دست تلاقی رودخانه بازفت	۲۳۲۴۱			
۳۷	رودخانه لردگان در بالادست تلاقی با کارون و خان میرزا باستثناء شاخه خان میرزا تا ورود به دشت لردگان	۲۳۲۴۱۲	لردگان	۲۳۱۹	۹۸۱/۲
۳۸	رودخانه خان میرزا تا ورود به دشت لردگان	۲۳۲۴۱۳	جوانمردی	۲۳۲۰	۵۰۶/۲
۳۹	رودخانه بازفت	۲۳۲۴۲	بازفت	۲۳۲۱	۲۱۷۷/۲
۴۰	رودخانه آب ونک	۲۳۲۴۴			
۴۱	رودخانه آب ونک از محل تلاقی با کارون تا محل تلاقی دو رودخانه سولگان و اقبلاغ	۲۳۲۴۴۱			
۴۲	رودخانه آب ونک از محل تلاقی با کارون تا تلاقی با رودخانه آب جاغ جاغ	۲۳۲۴۴۱۱	دوراهان	۲۳۲۲	۹۶۲/۹
۴۳	رودخانه آب ونک از محل تلاقی با کارون تا محل تلاقی دو رودخانه سولگان و اقبلاغ	۲۳۲۴۴۱۲			
۴۴	رودخانه اقبلاغ در بالادست تلاقی با رودخانه سولگان	۲۳۲۴۴۲	گندمان بلد آجی	۲۳۲۳	۹۶۱/۴
۴۵	رودخانه سولگان در بالادست تلاقی با اقبلاغ باستثناء حوزه رودخانه کاسکان	۲۳۲۴۴۳	مهرگرد	۲۳۲۴	۱۲۷۵/۶
۴۶	رودخانه کاسکان	۲۳۲۴۴۴			
۴۷	رودخانه کارون از بالادست تلاقی آب ونک تا پایین دست تلاقی رودخانه کوهرننگ	۲۳۲۴۵			
۴۸	رودخانه کارون از بالادست تلاقی خرسان تا پایین دست تلاقی رودخانه بازفت باستثناء حوزه آبریز رودخانه لردگان	۲۳۲۴۱۱	چشمه سلیمان	۲۳۲۵	۱۹۲۳/۶
۴۹	رودخانه کارون از بالادست تلاقی رودخانه بازفت تا پایین دست تلاقی رود آب ونک	۲۳۲۴۳			
۵۰	رودخانه کارون از بالادست تلاقی آب ونک تا پایین دست تلاقی رودخانه سبزکوه	۲۳۲۴۵۱			
۵۱	رودخانه کارون از بالادست تلاقی رودخانه سبزکوه تا پایین دست تلاقی رودخانه کوهرننگ	۲۳۲۴۵۳			
۵۲	رودخانه سبزکوه	۲۳۲۴۵۲	اردل	۲۳۲۶	۶۰۲/۶
۵۳	رودخانه کوهرننگ	۲۳۲۴۶			
۵۴	رودخانه کارون در بالادست تلاقی رودخانه کوهرننگ	۲۳۲۴۷			
۵۵	رودخانه کوهرننگ از تلاقی کارون تا سد تونل سوم	۲۳۲۴۶۱	کوهرننگ	۲۳۲۷	۱۳۱۰/۷
۵۶	رودخانه کوهرننگ در بالادست تونل سوم	۲۳۲۴۶۲			
۵۷	رودخانه کارون از بالادست تلاقی رودخانه کوهرننگ تا بالادست تلاقی رودخانه جوققان	۲۳۲۴۷۱			

حوزه آبریز خلیج فارس و دریای عمان
محدوده‌های مطالعاتی حوزه آبریز رودخانه کارون بزرگ

کد فرم (۰۵۰ - ۴۳۰)

ردیف	نام و حدود حوزه آبریز	کد حوزه آبریز	نام محدوده مطالعاتی	کد محدوده مطالعاتی	مساحت کیلومتر مربع
۵۸	رودخانه جونقان	۲۳۲۴۷۲	فارسان	۲۳۲۸	۹۱۰/۸
۵۹	رودخانه کیار از بالادست تلاقی جونقان تا پایین دست تلاقی شاخه آب جهان بین	۲۳۲۴۷۳			
۶۰	رودخانه کیار از بالادست تلاقی رودخانه جونقان تا پایین دست تلاقی شاخه جهان بین	۲۳۲۴۷۳۱	شلمزار	۲۳۲۹	۳۶۴
۶۱	رودخانه شلمزار	۲۳۲۴۷۳۲			
۶۲	رودخانه جهان بین	۲۳۲۴۷۴	شهرکرد	۲۳۳۰	۱۲۳۶/۳
۶۳	رودخانه کیار در بالادست تلاقی با رودخانه جهان بین	۲۳۲۴۷۵			
۶۴	رودخانه کیار از بالادست تلاقی با جهان بین تا تلاقی دو شاخه سفیددشت و بروجن	۲۳۲۴۷۵۱	کیار	۲۳۳۱	۳۹۲/۸
۶۵	رودخانه سفیددشت در بالادست تلاقی با رودخانه بروجن	۲۳۲۴۷۵۲	سفیددشت	۲۳۳۲	۲۵۹/۴
۶۶	رودخانه بروجن در بالادست تلاقی با رودخانه سفیددشت	۲۳۲۴۷۵۳	بروجن	۲۳۳۳	۶۶۶/۴
۶۷	رودخانه دز	۲۳۳			
۶۸	رودخانه دز از تلاقی با کارون تا محل تلاقی دو رودخانه بختیاری و سزار	۲۳۳۱			
۶۹	رودخانه دز از تلاقی با کارون تا محل آبادی گطیش (ایستگاه هیدرومتری حرمله)	۲۳۳۱۱	اهودشت	۲۳۳۴	۱۶۳۹/۹
۷۰	رودخانه دز از محل آبادی گطیش تا سد مخزنی دز	۲۳۳۱۲	دزفول -	۲۳۳۵	۵۸۰۹/۸
۷۱	دز از محل سد مخزنی دز تا محل تلاقی رودخانه‌های بختیاری و سزار	۲۳۳۱۳	اندیمشک		
۷۲	رودخانه بختیاری	۲۳۳۲			
۷۳	رودخانه بختیاری از تلاقی با رودخانه سزار تا بالادست تلاقی رودخانه سرکول	۲۳۳۲۱	بختیاری	۲۳۳۶	۵۳۴۶/۴
۷۴	رودخانه بختیاری (آب زالی) از بالادست تلاقی رودخانه سرکول تا پایین دست تلاقی آب زرگ	۲۳۳۲۲			
۷۵	رودخانه بختیاری (آب الکن و آب رودبار) از پایین دست تلاقی آب زرگ تا پایین دست رودخانه قلیان	۲۳۳۲۳			
۷۶	رودخانه بختیاری (آب گلستان) از پایین دست تلاقی رودخانه آب قلیان تا سرچشمه	۲۳۳۲۴	انوج	۲۳۳۷	۱۰۹۴/۲
۷۷	رودخانه سزار	۲۳۳۳			
۷۸	رودخانه سزار از تلاقی با بختیاری تا تلاقی دو رودخانه تیروماربره (شهر دورود)	۲۳۳۳۱			
۷۹	رودخانه سزار از تلاقی با رودخانه بختیاری تا پایین دست تلاقی رودخانه سرخاب	۲۳۳۳۱۱	سراب جلدون (سزار)	۲۳۳۸	۳۲۷۲/۳
۸۰	رودخانه سرخاب	۲۳۳۳۱۲			
۸۱	رودخانه سزار از بالادست تلاقی سرخاب تا پایین دست تلاقی رودخانه زز	۲۳۳۳۱۳			
۸۲	رودخانه زز	۲۳۳۳۱۴			
۸۳	رودخانه سزار از بالادست تلاقی رودخانه زز تا پایین دست تلاقی رودخانه گهررود	۲۳۳۳۱۵			
۸۴	رودخانه گهررود (سبزه)	۲۳۳۳۱۶			
۸۵	رودخانه سزار از بالادست تلاقی رودخانه گهررود تا تلاقی دو رودخانه تیره و ماربره	۲۳۳۳۱۷			
۸۶	رودخانه تیره	۲۳۳۳۲			
۸۷	رودخانه چالان چولان	۲۳۳۳۲۲			

حوزه آبریز خلیج فارس و دریای عمان
محدوده‌های مطالعاتی حوزه آبریز رودخانه کارون بزرگ

کد فرم (۰۵۰ - ۴۳۰)

ردیف	نام و حدود حوزه آبریز	کد حوزه آبریز	نام محدوده مطالعاتی	کد محدوده مطالعاتی	مساحت کیلومتر مربع
۸۸	رودخانه تیره در بالادست تلاقی رودخانه چالان چولان	۲۳۳۳۲۳			
۸۹	رودخانه تیره از محل تلاقی با رودخانه ماربره تا پایین دست تلاقی رودخانه چالان چولان	۲۳۳۳۲۱	دورود - بروجرد	۲۳۳۹	۲۵۴۵/۸
۹۰	رودخانه چالان چولان از تلاقی با رودخانه تیره تا محل آبادی قلعه خاتم	۲۳۳۳۲۲۱			
۹۱	رودخانه تیره از بالادست چالان چولان تا پایین دست تلاقی رودخانه تواندشت	۲۳۳۳۲۳۱			
۹۲	رودخانه ماربره از تلاقی با رودخانه سزار تا پایین دست تلاقی رودخانه دره تخت (ایستگاه هیدرومتری دره تخت)	۲۳۳۳۳۱			
۹۳	رودخانه چالان چولان در بالادست آبادی قلعه حاتم	۲۳۳۳۲۲۲	اشترینان	۲۳۴۰	۳۶۰/۴
۹۴	رودخانه تیره از پایین دست تلاقی رودخانه تواندشت تا پایین دست رودخانه کامیان	۲۳۳۳۲۳۲	میرقاسم	۲۳۴۱	۹۷۹/۱
۹۵	رودخانه کامیان	۲۳۳۳۲۳۳			
۹۶	رودخانه تیره در بالادست تلاقی با کامیان	۲۳۳۳۲۳۴			
۹۷	رودخانه ماربره	۲۳۳۳۳			
۹۸	رودخانه ماربره از پایین دست تلاقی رودخانه دره تخت تا محل تلاقی دو شاخه الیگودرز و ازنا (ایستگاه هیدرومتری چم زمان)	۲۳۳۳۳۲	ازنا - الیگودرز	۲۳۴۲	۲۱۸۹/۱
۹۹	رودخانه الیگودرز	۲۳۳۳۳۳			
۱۰۰	رودخانه ازنا	۲۳۳۳۳۴			

حوزه آبریز خلیج فارس و دریای عمان
تقسیمات حوزه آبریز رودخانه‌های هندیمان - جراحی

کدفرم (۰۴۹ - ۴۳۰)

ردیف	نام و حدود حوزه آبریز	کد حوزه آبریز	نام اختصاری	مساحت کیلومتر مربع
۱	رودخانه‌های جراحی و هندیمان	۲۴	جراحی - زهره	۴۰۸۲۰/۸
۲	رودخانه جراحی	۲۴۱	جراحی	۲۵۶۳۲/۵
۳	رودخانه جراحی از پایاب تا پایین دست رودخانه الله	۲۴۱۱	پایاب جراحی	۱۵۰۷۰/۳
۴	رودخانه جراحی از پایاب (بندرامام) تا پایین دست رودخانه الله باستثناء حوزه آبریز رودخانه کوپال در بالادست روستای شاخ کوپال	۲۴۱۱۱	رامشیر	۱۳۵۵۲/۵
۵	رودخانه کوپال در بالادست روستای شاخ کوپال	۲۴۱۱۲	کوپال	۱۵۱۷/۸
۶	رودخانه الله	۲۴۱۲	اعلا	۳۱۶۷/۴
۷	رودخانه الله از تلاقی با جراحی تا پایین دست تلاقی رودخانه دالون (رودخانه تلخ)	۲۴۱۲۱	پایاب اعلا	۲۲۸/۱
۸	رودخانه الله از پایین دست تلاقی رودخانه دالون تا پایین دست تلاقی رودخانه زرد (شامل رودخانه دالون)	۲۴۱۲۲	دالون	۶۴۲/۵
۹	رودخانه زرد	۲۴۱۲۳	رودخانه زرد	۸۸۴
۱۰	رودخانه الله در بالادست تلاقی رودخانه زرد	۲۴۱۲۴	سراب اعلا	۱۴۱۲/۸
۱۱	رودخانه جراحی (مارون) از بالادست تلاقی رودخانه اعلا تا محل خروجی دشت بهبهان (پنج کیلومتری پایین دست روستای حق)	۲۴۱۳	مارون ۱	۲۲۳۴/۶
۱۲	رودخانه مارون از پنج کیلومتری پایین دست روستای حق تا محل سد ذخیره ای مارون (روستای ده مهتاب)	۲۴۱۴	مارون ۲	۱۳۲۲/۸
۱۳	رودخانه مارون از محل سد مخزنی تا بالادست تلاقی رودخانه شور	۲۴۱۵	مارون ۳	۲۶۲۰
۱۴	رودخانه مارون در بالادست رودخانه شور	۲۴۱۶	مارون ۴	۱۲۱۷/۴
۱۵	رودخانه هندیمان	۲۴۲	زهره	۱۵۱۸۸/۲
۱۶	رودخانه هندیمان از مصب تا خروجی دشت زیدون (محل روستای تچیه)	۲۴۲۱	پایاب زهره	۲۲۲۸/۳
۱۷	رودخانه زهره از محل روستای تچیه تا پایین دست تلاقی رودخانه خیرآباد (آب شیرین)	۲۴۲۲	زهره زیدون	۹۴۶/۱
۱۸	رودخانه خیرآباد (رودخانه آب شیرین)	۲۴۲۳	خیرآباد	۴۳۸۷/۲
۱۹	رودخانه خیرآباد از تلاقی با رودخانه زهره تا پایین دست تلاقی رودخانه شمس عرب	۲۴۲۳۱	پایاب خیرآباد	۱۵۴/۷
۲۰	رودخانه شمس عرب	۲۴۲۳۲	شمس عرب	۱۱۴۲/۳
۲۱	رودخانه شمس عرب از محل تلاقی با رودخانه خیرآباد تا پایین دست تلاقی با شاخه آبچیرک	۲۴۲۳۲۱	پایاب شمس عرب	۸۶۴/۸
۲۲	رودخانه‌های آب ریگون (ادامه رودخانه شمس عرب) و آبچیرک	۲۴۲۳۲۲	آب ریگون	۲۷۷/۵
۲۳	رودخانه آب شیرین (خیرآباد) از بالادست تلاقی رودخانه شمس عرب تا پایین دست تلاقی رودخانه بی منجگان	۲۴۲۳۳	خیرآباد میانی	۶۸۰/۶

حوزه آبریز خلیج فارس و دریای عمان
تقسیمات حوزه آبریز رودخانه‌های هندیکان - جراحی

کدفرم (۰۴۹ - ۴۳۰)

ردیف	نام و حدود حوزه آبریز	کد حوزه آبریز	نام اختصاری	مساحت کیلومتر مربع
۲۴	رودخانه خیر آباد از پایین دست تلاقی رودخانه بی منجگان تا پایین دست تلاقی شاخه گرداب	۲۴۲۳۴	بی منجگان	۵۴۵/۷
۲۵	شاخه گرداب (مجموع دو رودخانه دهدشت و تغار)	۲۴۲۳۵	دهدشت و تغار	۸۱۷/۴
۲۶	رودخانه شاه بهرام (ادامه رودخانه خیرآباد)	۲۴۲۳۶	شاه بهرام	۱۰۴۶/۵
۲۷	رودخانه زهره از بالادست تلاقی رودخانه خیر آباد تا پایین دست تلاقی رودخانه فهلیان (محل تلاقی دو رودخانه فهلیان و شیو)	۲۴۲۴	زهره میانی	۲۴۰۰/۶
۲۸	رودخانه شیو	۲۴۲۵	شیو - بشت	۱۴۰۳/۷
۲۹	رودخانه شیو باستثناء دو شاخه لیراب و بشت	۲۴۲۵۱	شیو	۹۷۳
۳۰	رودخانه‌های بشت و لیراب	۲۴۲۵۲	بشت - لیراب	۴۳۰/۷
۳۱	رودخانه فهلیان	۲۴۲۶	فهلیان	۳۸۲۲/۴
۳۲	رودخانه فهلیان از تلاقی با رودخانه شیو تا بالادست تلاقی رودخانه دروغ زن (نور آباد ممسنی)	۲۴۲۶۱	دروغ زن	۷۵۶/۶
۳۳	رودخانه فهلیان از بالادست تلاقی رودخانه دروغ زن تا تلاقی دو شاخه شیرین و شور	۲۴۲۶۲	فهلیان میانی	۳۲۳/۷
۳۴	رودخانه شیرین فهلیان	۲۴۲۶۳	شیرین فهلیان	۵۰۴/۵
۳۵	رودخانه شور از محل تلاقی رودخانه شیرین تا محل تلاقی دو رودخانه توکل آباد و شش پیر	۲۴۲۶۴	شور فهلیان	۸۰۲/۸
۳۶	رودخانه توکل آباد	۲۴۲۶۵	توکل آباد	۴۰۰/۵
۳۷	رودخانه شش پیر	۲۴۲۶۶	شش پیر	۱۰۳۴/۳

حوزه آبریز خلیج فارس و دریای عمان
محدوده‌های مطالعاتی حوزه آبریز رودخانه‌های هندیجان - جراحی

کد فرم (۰۵۰ - ۴۳۰)

ردیف	نام و حدود حوزه آبریز	کد حوزه آبریز	نام محدوده مطالعاتی	کد محدوده مطالعاتی	مساحت کیلومتر مربع
۱	رودخانه‌های جراحی و هندیجان	۲۴			
۲	رودخانه جراحی	۲۴۱			
۳	رودخانه جراحی از پایاب تا پایین دست رودخانه الله	۲۴۱۱			
۴	رودخانه جراحی از پایاب تا پایین دست رودخانه الله باستثناء حوزه آبریز رودخانه کوپال در بالادست روستای شاخ کوپال	۲۴۱۱۱	شادگان	۲۴۰۱	۱۳۵۵۲/۵
۵	رودخانه الله	۲۴۱۲			
۶	رودخانه کوپال در بالادست روستای شاخ کوپال	۲۴۱۱۲	رامهرمز	۲۴۰۲	۱۷۴۵/۹
۷	رودخانه الله از تلاقی با جراحی تا پایین دست تلاقی رودخانه دالون (رودخانه تلخ)	۲۴۱۲۱			
۸	رودخانه الله از پایین دست تلاقی رودخانه دالون تا پایین دست تلاقی رودخانه زرد (شامل رودخانه دالون)	۲۴۱۲۲	دالون - میداود	۲۴۰۳	۶۴۲/۵
۹	رودخانه زرد	۲۴۱۲۳	باغ ملک	۲۴۰۴	۸۸۴
۱۰	رودخانه الله در بالادست تلاقی رودخانه زرد	۲۴۱۲۴	صیدون	۲۴۰۵	۱۴۱۲/۸
۱۱	رودخانه جراحی (مارون) از بالادست تلاقی رودخانه اعلا تا محل خروجی دشت بهبهان (پنج کیلومتری پایین دست روستای حق)	۲۴۱۳	جایزان	۲۴۰۶	۲۲۳۴/۶
۱۲	رودخانه مارون از پنج کیلومتری پایین دست روستای حق تا محل سد ذخیره ای مارون (روستای ده مهتاب)	۲۴۱۴	بهبهان	۲۴۰۷	۱۳۲۲/۸
۱۳	رودخانه مارون از محل سد مخزنی تا بالادست تلاقی رودخانه شور	۲۴۱۵	تخت دراز	۲۴۰۸	۳۸۳۷/۴
۱۴	رودخانه مارون در بالادست رودخانه شور	۲۴۱۶			
۱۵	رودخانه هندیجان	۲۴۲			
۱۶	رودخانه هندیجان از مصب تا خروجی دشت زیدون (محل روستای تچیه)	۲۴۲۱	هندیجان	۲۴۰۹	۲۲۲۸/۳
۱۷	رودخانه خیرآباد (رودخانه آب شیرین)	۲۴۲۳			
۱۸	رودخانه زهره از محل روستای تچیه تا پایین دست تلاقی رودخانه خیرآباد (آب شیرین)	۲۴۲۲	زیدون	۲۴۱۰	۱۱۰۰/۸
۱۹	رودخانه خیرآباد از تلاقی با رودخانه زهره تا پایین دست تلاقی رودخانه شمس عرب	۲۴۲۳۱			
۲۰	رودخانه شمس عرب	۲۴۲۳۲			
۲۱	رودخانه شمس عرب از محل تلاقی با رودخانه خیرآباد تا پایین دست تلاقی با شاخه آبچیرک	۲۴۲۳۲۱	لیشتر	۲۴۱۱	۸۶۴/۸

حوزه آبریز خلیج فارس و دریای عمان
محدوده‌های مطالعاتی حوزه آبریز رودخانه‌های هندیجان - جراحی

کد فرم (۰۵۰ - ۴۳۰)

ردیف	نام و حدود حوزه آبریز	کد حوزه آبریز	نام محدوده مطالعاتی	کد محدوده مطالعاتی	مساحت کیلومتر مربع
۲۲	رودخانه‌های آب ریگون (ادامه رودخانه شمس عرب) و آبچیرک	۲۴۲۳۲	چهاربیشه	۲۴۱۲	۲۷۷/۵
۲۳	رودخانه آب شیرین (خیر آباد) از بالادست تلاقی رودخانه شمس عرب تا پایین دست تلاقی رودخانه بی منجگان	۲۴۲۳۳	خیر آباد	۲۴۱۳	۶۸۰/۶
۲۴	رودخانه خیر آباد از پایین دست تلاقی رودخانه بی منجگان تا پایین دست تلاقی شاخه گرداب	۲۴۲۳۴	سرپری	۲۴۱۴	۵۴۵/۷
۲۵	شاخه گرداب (مجموع دو رودخانه دهدشت و تقار)	۲۴۲۳۵	دهدشت	۲۴۱۵	۸۱۷/۴
۲۶	رودخانه شاه بهرام (ادامه رودخانه خیر آباد)	۲۴۲۳۶	شاه بهرام	۲۴۱۶	۱۰۴۶/۵
۲۷	رودخانه زهره از بالادست تلاقی رودخانه خیر آباد تا پایین دست تلاقی رودخانه فهلیان (محل تلاقی دو رودخانه فهلیان و شیو)	۲۴۲۴	امام زاده جعفر	۲۴۱۷	۲۴۰۰/۶
۲۸	رودخانه شیو	۲۴۲۵			
۲۹	رودخانه شیو باستثناء دو شاخه لیراب و بشت	۲۴۲۵۱	دشت رستم	۲۴۱۸	۹۷۳
۳۰	رودخانه‌های بشت و لیراب	۲۴۲۵۲	باشت	۲۴۱۹	۴۳۰/۷
۳۱	رودخانه فهلیان	۲۴۲۶			
۳۲	رودخانه فهلیان از تلاقی با رودخانه شیو تا بالادست تلاقی رودخانه دروغ زن (نور آباد ممسنی)	۲۴۲۶۱	نورآبادممسنی	۲۴۲۰	۷۵۶/۶
۳۳	رودخانه فهلیان از بالادست تلاقی رودخانه دروغ زن تا تلاقی دو شاخه شیرین و شور فهلیان	۲۴۲۶۲	فهلیان	۲۴۲۱	۸۲۸/۲
۳۴	رودخانه شیرین فهلیان	۲۴۲۶۳			
۳۵	رودخانه شور از محل تلاقی رودخانه شیرین تا محل تلاقی دو رودخانه توکل آباد و شش پیر	۲۴۲۶۴	سرانجیلک	۲۴۲۲	۸۰۲/۸
۳۶	رودخانه توکل آباد	۲۴۲۶۵	کودیان - سرگاه	۲۴۲۳	۴۰۰/۵
۳۷	رودخانه شش پیر	۲۴۲۶۶	اردکان - چشمه سفید	۲۴۲۴	۱۰۳۴/۳

حوزه آبریز خلیج فارس و دریای عمان
تقسیمات حوزه آبریز رودخانه حله و مسیلهای کوچک دو طرف آن

کد فرم (۰۴۹ - ۴۳۰)

ردیف	نام وحدود حوزه آبریز	کد حوزه آبریز	نام اختصاری	مساحت کیلومتر مربع
۱	رودخانه حله و مسیلهای کوچک دو طرف آن	۲۵	حله و شرق و غرب	۲۱۳۰۹/۱
۲	مسیلهای بین حوزه آبریز رودخانههای زهره و حله رود	۲۵۱	غرب حله	۶۳۴۶/۴
۳	مسیلهای بین رودخانه زهره و مسیل دره آبداری	۲۵۱۱	دیلیم	۱۱۳۴/۶
۴	مسیل دره آبداری	۲۵۱۲	ابداری	۱۱۹۱
۵	مسیلهای بین دره آبداری و رودخانه گناوه	۲۵۱۳	شورگاوداری	۳۴۱/۹
۶	رودخانه گناوه	۲۵۱۴	گناوه	۸۴۷/۵
۷	مسیلهای بین رودخانه گناوه و مسیل رودشور	۲۵۱۵	دره گچی	۴۸۴/۲
۸	مسیل رودشور	۲۵۱۶	رودشور	۱۷۳۲/۱
۹	مسیلهای بین مسیل رودشور و رودخانه حله	۲۵۱۷	ده داران	۶۱۵/۱
۱۰	حله رود	۲۵۲	حله	۱۱۲۵۱/۷
۱۱	رودخانه حله از مصب تا تلاقی دو رودخانه شاپور و دالکی	۲۵۲۱	پایاب حله	۱۰۵۹/۴
۱۲	رودخانه شاپور	۲۵۲۲	شاپور	۴۲۵۳/۸
۱۳	رودخانه شاپور از تلاقی با دالکی تا ورود به دشت برازجان (محل روستای چوگل)	۲۵۲۲۱	پایاب شاپور	۵۳۳/۴
۱۴	رودخانه شاپور از محل روستای چوگل تا خروجی دشت خشت (پوزه حسن کرچال)	۲۵۲۲۲	شاپور میانی	۱۲۵۶/۴
۱۵	رودخانه شاپور از پوزه حسن کرچال تا پایین دست تلاقی رودخانه شکستیان (شامل دشتهای خشت یاکنار تخته و کمارج)	۲۵۲۲۳	شاپور خشت	۴۱۸/۴
۱۶	رودخانه شکستیان	۲۵۲۲۴	شکستیان	۶۲۲/۳
۱۷	رودخانه شاپور از بالادست تلاقی رودخانه شکستیان تا خروجی دشت برم (ده سید حسین)	۲۵۲۲۵	شاپور ساسان	۶۹۵/۶
۱۸	رودخانه رنجان (ادامه رودخانه شاپور) در بالادست ده سید حسین (خروجی دشت برم)	۲۵۲۲۶	رنجان	۷۲۷/۷
۱۹	رودخانه دالکی	۲۵۲۳	دالکی	۵۹۳۸/۵
۲۰	رودخانه دالکی از تلاقی با رودخانه شاپور تا ورودی به دشت برازجان (روستای سرقنات)	۲۵۲۳۱	پایاب دالکی	۳۲۵/۲
۲۱	رودخانه دالکی از محل روستای سرقنات تا پایین دست شاخه دادین (ایستگاه قربان آباد)	۲۵۲۳۲	دالکی میانی	۱۳۶۹/۹
۲۲	رودخانه دالکی از محل ایستگاه قربان آباد تا ورودی دشت بالاده (روستای نرگس آباد) باستانه حوزه آبریز رودخانه فراشبند	۲۵۲۳۳	دالکی دادین	۱۲۷۲/۶
۲۳	رودخانه فراشبند	۲۵۲۳۴	فراشبند	۱۸۴۸/۱
۲۴	رودخانه جره (ادامه رودخانه دالکی) در بالادست روستای نرگس آباد	۲۵۲۳۵	جره	۷۴۷/۲
۲۵	دشت ارژن	۲۵۲۳۶	ارژن	۱۲۵/۸
۲۶	دریاچه پریشان	۲۵۲۳۷	پریشان	۲۴۹/۷
۲۷	مسیلهای شرقی حله رود تا حد حوزه آبریز مند	۲۵۳	شرق حله	۳۷۱۱
۲۸	رودخانه اهرم (باهوش)	۲۵۳۱	اهرم	۲۷۸۶/۴
۲۹	مسیلهای بین رودخانه اهرم و رودخانه مند	۲۵۳۲	دلوار	۹۲۴/۶

حوزه آبریز خلیج فارس و دریای عمان
محدوده‌های مطالعاتی حوزه آبریز رودخانه حله و مسیلهای کوچک دو طرف آن

کد فرم (۰۵۰ - ۴۳۰)

ردیف	نام و حدود حوزه آبریز	کدحوزه آبریز	نام محدوده مطالعاتی	کد محدوده مطالعاتی	مساحت کیلومتر مربع
۱	حله رود و رودخانه‌های کوچک دو طرف آن	۲۵			
۲	مسیلهای بین حوزه آبریز رودخانه‌های زهره و حله رود	۲۵۱			
۳	مسیلهای بین رودخانه زهره و مسیل دره آبداری	۲۵۱۱	بندر دیلم	۲۵۰۱	۲۶۶۷/۵
۴	مسیل دره آبداری	۲۵۱۲			
۵	مسیلهای بین دره آبداری و رودخانه گناوه	۲۵۱۳			
۶	رودخانه گناوه	۲۵۱۴	بندر گناوه	۲۵۰۲	۳۶۷۸/۹
۷	مسیلهای بین رودخانه گناوه و مسیل رودشور	۲۵۱۵			
۸	مسیل رودشور	۲۵۱۶			
۹	مسیلهای بین مسیل رودشور و رودخانه حله	۲۵۱۷			
۱۰	حله رود	۲۵۲			
۱۱	رودخانه شاپور	۲۵۲۲			
۱۲	رودخانه دالکی	۲۵۲۳			
۱۳	رودخانه حله از مصب تا تلاقی دو رودخانه شاپور و دالکی	۲۵۲۱	برازجان	۲۵۰۳	۴۵۴۴/۳
۱۴	رودخانه شاپور از تلاقی با دالکی تا ورود به دشت برازجان (محل روستای چوگل)	۲۵۲۲۱			
۱۵	رودخانه شاپور از محل روستای چوگل تا خروجی دشت خشت (پوزه حسن کرچال)	۲۵۲۲۲			
۱۶	رودخانه دالکی از تلاقی با رودخانه شاپور تا ورودی به دشت برازجان (روستای سرقنات)	۲۵۲۳۱			
۱۷	رودخانه دالکی از محل روستای سرقنات تا پایین دست شاخه دادین (ایستگاه قربان آباد)	۲۵۲۳۲			
۱۸	رودخانه شاپوراز پوزه حسن کرچال تا پایین دست تلاقی رودخانه شکستیان (شامل دشتهای خشت یا کنار تخته و کمارچ)	۲۵۲۲۳	خشت - کمارچ	۲۵۰۴	۱۰۴۰/۷
۱۹	رودخانه شکستیان	۲۵۲۲۴			
۲۰	رودخانه شاپور از بالادست تلاقی رودخانه شکستیان تا خروجی دشت برم (ده سید حسین)	۲۵۲۲۵	کازرون	۲۵۰۵	۶۹۵/۶
۲۱	رودخانه رنجان (ادامه رودخانه شاپور) در بالادست ده سید حسین (خروجی دشت برم)	۲۵۲۲۶	برم	۲۵۰۶	۷۲۷/۷
۲۲	رودخانه دالکی از محل ایستگاه قربان آباد تا ورودی دشت بالاده (روستای نرگس آباد) باستانه حوزه آبریز رودخانه فراشند	۲۵۲۳۳	بالاده	۲۵۰۷	۱۲۷۲/۶
۲۳	رودخانه فراشند	۲۵۲۳۴	فراشند	۲۵۰۸	۱۸۴۸/۱
۲۴	رودخانه جره (ادامه رودخانه دالکی) در بالادست روستای نرگس آباد	۲۵۲۳۵	چنار فاریاب	۲۵۰۹	۷۴۷/۲
۲۵	دشت ارژن	۲۵۲۳۶	دشت ارژن	۲۵۱۰	۱۲۵/۸
۲۶	دریاچه پریشان	۲۵۲۳۷	دریاچه پریشان	۲۵۱۱	۲۴۹/۷
۲۷	مسیلهای شرقی حله رود تا حد حوزه آبریز مند	۲۵۳			
۲۸	رودخانه اهرم (باهوش)	۲۵۳۱	اهرم	۲۵۱۲	۲۷۸۶/۴
۲۹	مسیلهای بین رودخانه اهرم و رودخانه مند	۲۵۳۲	بوشهر - دلوار	۲۵۱۳	۹۲۴/۶

حوزه آبریز خلیج فارس و دریای عمان
تقسیمات حوزه آبریز رودخانه مند و حوزه های بسته هرم، کاریان و خنج

کد فرم (۰۴۹ - ۴۳۰)

ردیف	نام و حدود حوزه آبریز	کد حوزه آبریز	نام اختصاری	مساحت کیلومتر مربع
۱	رودخانه مند و حوزه های بسته هرم، کاریان و خنج	۲۶	مند و کفه ها	۴۷۸۰۲
۲	رودخانه مند	۲۶۱	مند	۴۰۴۳۰/۳
۳	رودخانه مند از مصب تا ورود به دشت مند (محل آبادی دمنالو)	۲۶۱۱	مند خور موج	۲۷۷۲/۹
۴	رودخانه مند از مصب تا محل آبادی دمنالو باستثناء رودخانه شور خورموج	۲۶۱۱۱	پایاب مند	۱۱۸۹
۵	رودخانه شور خورموج	۲۶۱۱۲	شور خورموج	۱۵۸۳/۹
۶	رودخانه مند از محل آبادی دمنالو تا پایین دست رودخانه فیروزآباد	۲۶۱۲	مند پایین	۲۵۶۲
۷	رودخانه مند از محل آبادی دمنالو تا پایین دست تلاقی رودخانه باغان	۲۶۱۲۱	مند پایین ۱	۱۱۹۰/۳
۸	رودخانه باغان (سرچشمه)	۲۶۱۲۲	باغان	۹۱۴/۶
۹	رودخانه باغان از تلاقی رودخانه مند تا خروجی دشت ریز	۲۶۱۲۲۱	پایاب باغان	۲۷۷
۱۰	رودخانه باغان از خروجی دشت ریز تا خروجی دشت جم (آبادی حسین آباد)	۲۶۱۲۲۲	باغان ریز	۵۱۲/۹
۱۱	رودخانه باغان در بالادست آبادی حسین آباد	۲۶۱۲۲۳	باغان جم	۱۲۴/۷
۱۲	رودخانه مند بین رودخانه باغان و رودخانه شور فیروزآباد	۲۶۱۲۳	مند پایین ۲	۴۵۷/۱
۱۳	رودخانه شور فیروزآباد	۲۶۱۳	شور فیروزآباد	۷۸۷۵/۳
۱۴	رودخانه شور فیروزآباد از تلاقی رودخانه مند تا خروجی دشت دهرم باستثناء رودخانه دشت پلنگ	۲۶۱۳۱	پایاب فیروزآباد	۵۲۵/۷
۱۵	رودخانه دشت پلنگ	۲۶۱۳۲	دشت پلنگ	۳۱۰۷/۹
۱۶	رودخانه دشت پلنگ از تلاقی با شور فیروزآباد تا خروجی دشت بوشگان	۲۶۱۳۲۱	سر مک	۱۲۳۳/۳
۱۷	رودخانه دشت پلنگ از خروجی دشت بوشگان تا خروجی دشت ده رود	۲۶۱۳۲۲	بوشگان	۱۳۶۷/۵
۱۸	رودخانه دشت پلنگ در بالادست خروجی دشت ده رود	۲۶۱۳۲۳	ده رود	۵۰۷/۱
۱۹	رودخانه شور فیروزآباد از خروجی دشت دهرم تا خروجی دشت فیروزآباد (تنگ عرب)	۲۶۱۳۳	شور دهرم	۲۱۵۶/۴
۲۰	رودخانه شور فیروزآباد از محل تنگ عرب تا ورودی دشت فیروزآباد (ایستگاه تنگاب)	۲۶۱۳۴	فیروزآباد	۷۰۷/۳
۲۱	رودخانه شور فیروزآباد از محل ایستگاه تنگاب تا ورودی دشت حنیفان (آبادی دارنجان)	۲۶۱۳۵	فیروزآباد بالا	۱۰۰۳/۱
۲۲	رودخانه شور فیروزآباد در بالادست آبادی دارنجان (رودخانه دارنجان)	۲۶۱۳۶	حنیفان	۳۷۴/۹
۲۳	رودخانه مند از بالادست رودخانه شور فیروزآباد تا پایین دست تلاقی رودخانه کهنویه	۲۶۱۴	مند میانی	۱۱۲۶۷/۷
۲۴	رودخانه مند از بالادست تلاقی رودخانه فیروزآباد تا پایین دست تلاقی رودخانه هنگام باستثناء رودخانه های دارالمیزان و کورده	۲۶۱۴۱	مند میانی ۱	۹۶۳/۵
۲۵	رودخانه دارالمیزان	۲۶۱۴۲	دارالمیزان	۵۲۵۳
۲۶	رودخانه دارالمیزان از تلاقی با رودخانه مند تا پایین دست محل تلاقی دره دوتوخشک	۲۶۱۴۲۱	پایاب دارالمیزان	۱۶۵/۲
۲۷	رودخانه دارالمیزان از پایین دست محل تلاقی دره دوتوخشک تا خروجی دشت علامرودشت (روستای وردوان)	۲۶۱۴۲۲	چاه عینی	۹۶۹/۸
۲۸	رودخانه دارالمیزان در بالادست آبادی وردوان باستثناء حوزه آبریز مسیل صحرای باغ لار	۲۶۱۴۲۳	بیرمی	۱۹۲۴/۷
۲۹	مسیل صحرای باغ لار	۲۶۱۴۲۴	دیده بان	۲۱۹۳/۳

حوزه آبریز خلیج فارس و دریای عمان
تقسیمات حوزه آبریز رودخانه مند و حوزه های بسته هرم، کاریان و خنج

کد فرم (۰۴۹ - ۴۳۰)

ردیف	نام و حدود حوزه آبریز	کد حوزه آبریز	نام اختصاری	مساحت کیلومتر مربع
۳۰	رودخانه کورده	۲۶۱۴۳	کورده	۳۲۶۱/۳
۳۱	رودخانه کورده از تلاقی با رودخانه مند تا پایین دست تلاقی رودخانه چرمشت	۲۶۱۴۳۱	پایاب کورده	۵۴۱/۷
۳۲	رودخانه چرمشت	۲۶۱۴۳۲	چرمشت	۸۸۸/۶
۳۳	رودخانه کورده در بالادست تلاقی رودخانه چرمشت	۲۶۱۴۳۳	چاه طوس	۱۸۳/۱
۳۴	رودخانه هنگام	۲۶۱۴۴	هنگام	۵۲۵/۳
۳۵	رودخانه مند از بالادست تلاقی رودخانه هنگام تا پایین دست تلاقی رودخانه کهنویه	۲۶۱۴۵	مندمیانی ۲	۱۲۶۴/۶
۳۶	رودخانه مند از پایین دست تلاقی رودخانه کهنویه تا پایین دست تلاقی رودخانه شورجهرم	۲۶۱۵	مندبالا	۳۹۶۵/۱
۳۷	رودخانه مند از پایین دست تلاقی رودخانه کهنویه تا پایین دست تلاقی رودخانه دشت افزر (شرف خلیل)	۲۶۱۵۱	مندلاغر	۱۲۱۷/۶
۳۸	رودخانه مند از پایین دست تلاقی رودخانه دشت افزر تا خروجی دشت کارزین (آب سکویه)	۲۶۱۵۲	مندافزر	۷۷۲/۹
۳۹	رودخانه مند از خروجی دشت کارزین تا پایین دست تلاقی رودخانه قره آغاج و سیمکان باستثناء رودخانه های شورجهرم و مبارک آباد باروس	۲۶۱۵۳	مندکارزین	۱۳۱۳
۴۰	رودخانه مبارک آباد باروس	۲۶۱۵۴	مبارک آباد	۶۶۱/۶
۴۱	رودخانه شورجهرم	۲۶۱۶	شورجهرم	۶۶۵۸/۶
۴۲	رودخانه شورجهرم از تلاقی با رودخانه مند تا پایین دست تلاقی شور قطب آباد (خروجی دشت جهرم)	۲۶۱۶۱	بض - دیت	۳۳۳
۴۳	رودخانه شور قطب آباد	۲۶۱۶۲	شورقطب آباد	۶۲۸/۶
۴۴	شور جهرم از بالادست تلاقی شور قطب آباد تا ورودی دشت جهرم (روستای ظهر شیر)	۲۶۱۶۳	جهرم	۱۰۱۰/۶
۴۵	رودخانه شور جهرم از روستای ظهر شیر تا ورودی رودخانه های جعفری و فسا به دشت زاهدون (روستای صدرآباد و پاسگاه ژاندارمری)	۲۶۱۶۴	زاهدون	۱۲۳۰/۶
۴۶	رودخانه فسا از سرچشمه تا ورود به دشت زاهدان (خروجی دشت فسا)	۲۶۱۶۵	فسا	۲۲۸۱/۸
۴۷	رودخانه فسا از خروجی دشت فسا (پاسگاه ژاندارمری) تا خروجی دشت میان جنگل (پنج کیلومتری پایین دست شهرستان)	۲۶۱۶۵۱	پایاب فسا	۸۴۰/۴
۴۸	رودخانه فسا از خروجی دشت میان جنگل تا خروجی دشت رونیز (سه کیلومتری پایین دست علی آباد شمس)	۲۶۱۶۵۲	میان جنگل	۹۲۰
۴۹	رودخانه رونیز در بالادست خروجی دشت رونیز	۲۶۱۶۵۳	رونیز	۵۲۱/۴
۵۰	رودخانه جعفری از سرچشمه تا ورودی به شدت زاهدون	۲۶۱۶۶	جعفری	۱۱۷۳/۹
۵۱	رودخانه جعفری از روستای صدرآباد تا خروجی دشت قره بلاغ (ششده)	۲۶۱۶۶۱	پایاب جعفری	۳۷۸/۴
۵۲	رودخانه جعفری از خروجی دشت قره بلاغ تا خروجی دشت ایچ (قلات باغی)	۲۶۱۶۶۲	قره باغ	۴۶۳
۵۳	رودخانه جعفری در بالادست خروجی دشت ایچ	۲۶۱۶۶۳	ایچ	۳۳۲/۵
۵۴	رودخانه مند (قره آغاج) در بالادست تلاقی رودخانه شورجهرم	۲۶۱۷	قره آغاج	۵۳۲۸/۷

حوزه آبریز خلیج فارس و دریای عمان
تقسیمات حوزه آبریز رودخانه مند و حوزه های بسته هرم، کاریان و خنج

کدفرم (۰۴۹ - ۴۳۰)

ردیف	نام و حدود حوزه آبریز	کد حوزه آبریز	نام اختصاری	مساحت کیلومتر مربع
۵۵	رودخانه قره آغاج (مند) از بالادست تلاقی رودخانه شور جهرم تا بالادست تلاقی رودخانه سیمکان (حوزه آبریز سیمکان)	۲۶۱۷۱	سیمکان	۸۷۲
۵۶	رودخانه سیمکان (زاغ) در بالادست تلاقی با قره آغاج تا خروجی دشت شبانکاره - میمند (۲ کیلومتری بالادست پاسگاه زاندارمری)	۲۶۱۷۱۱	پایاب سیمکان	۴۳۷/۵
۵۷	رودخانه سیمکان در بالادست خروجی دشت میمند - شبانکاره	۲۶۱۷۱۲	سراب سیمکان	۴۳۴/۵
۵۸	رودخانه قره آغاج از بالادست تلاقی رودخانه سیمکان تا خروجی دشت خضر (روستای نصر آباد)	۲۶۱۷۲	پایاب قره آغاج	۱۱۸۲/۹
۵۹	رودخانه قره آغاج از روستای نصر آباد تا خروجی دشت کوار (۵ کیلومتری پایین دست روستای زرات)	۲۶۱۷۳	قره آغاج خضر	۱۱۰۷/۸
۶۰	رودخانه قره آغاج از خروجی دشت کوار تا خروجی دشت سیخ دارنگون (۸ کیلومتری پایین دست روستای قنات - ایستگاه هیدرومتری بند بهمن)	۲۶۱۷۴	قره آغاج کوار	۵۴۱/۱
۶۱	رودخانه قره آغاج از خروجی دشت سیخ دارنگون تا پایین دست تلاقی رودخانه زاخرد (روستای خطیری)	۲۶۱۷۵	قره آغاج دارنگون	۹۷۹/۸
۶۲	رودخانه زاخرد	۲۶۱۷۶	زاخرد	۲۱۰/۳
۶۳	رودخانه قره آغاج در بالادست تلاقی رودخانه زاخرد	۲۶۱۷۷	سراب قره آغاج	۴۳۴/۸
۶۴	کفه های هرم، کاریان، خنج، بیدشهر، ایزدخواست، جویم و بنا رویه	۲۶۲	کفه ها	۷۳۷۱/۷
۶۵	کفه بسته خنج	۲۶۲۱	کفه خنج	۸۵۱/۵
۶۶	کفه بسته بید شهر	۲۶۲۲	کفه بید شهر	۶۴۴/۹
۶۷	کفه های بسته جویم بنا رویه، هرم - کاریان و ده کویه	۲۶۲۳	کفه جویم هرم	۳۸۰۲/۲
۶۸	کفه جویم و بنا رویه	۲۶۲۳۱	کفه جویم بنا رویه	۲۵۱۰/۷
۶۹	کفه هرم و کاریان	۲۶۲۳۲	کفه هرم - کاریان	۹۵۷/۵
۷۰	کفه ده کویه	۲۶۲۳۳	کفه دهکویه	۳۳۳/۹
۷۱	کفه بسته شهر پیر (ایزدخواست)	۲۶۲۴	کفه شهر پیر	۱۳۷۱/۳
۷۲	کفه بسته اوز - دنگ	۲۶۲۵	کفه اوز - دنگ	۷۰۱/۸

حوزه آبریز خلیج فارس و دریای عمان

محدوده‌های مطالعاتی حوزه آبریز رودخانه مند و حوزه های بسته هرم، کاریان و خنج

کد فرم (۰۵۰ - ۴۳۰)

ردیف	نام و حدود حوزه آبریز	کد حوزه آبریز	نام محدوده مطالعاتی	کد محدوده مطالعاتی	مساحت کیلومتر مربع
۱	رودخانه مند و حوزه بسته هرم، کاریان و خنج	۲۶			
۲	رودخانه مند	۲۶۱			
۳	رودخانه مند از مصب تا ورود به دشت مند (محل آبادی دمنالو)	۲۶۱۱			
۴	رودخانه مند از مصب تا محل آبادی دمنالو بااستثناء رودخانه شورخورموج	۲۶۱۱۱	مند	۲۶۰۱	۱۱۸۹
۵	رودخانه شور خورموج	۲۶۱۱۲	خورموج	۲۶۰۲	۱۵۸۳/۹
۶	رودخانه مند از محل آبادی دمنالو تا پایین دست رودخانه فیروزآباد	۲۶۱۲			
۷	رودخانه مند از محل آبادی دمنالو تا پایین دست تلاقی رودخانه باغان	۲۶۱۲۱	چاه گاه	۲۶۰۳	۱۶۴۷/۴
۸	رودخانه مند بین باغان و رودخانه شور فیروز آباد	۲۶۱۲۳			
۹	رودخانه باغان (سرچشمه)	۲۶۱۲۲			
۱۰	رودخانه باغان از تلاقی رودخانه مند تا خروجی دشت ریز	۲۶۱۲۲۱	باغان	۲۶۰۴	۲۷۷
۱۱	رودخانه باغان از خروجی دشت ریز تا خروجی دشت جم (آبادی حسین آباد)	۲۶۱۲۲۲	ریز	۲۶۰۵	۵۱۲/۹
۱۲	رودخانه باغان در بالادست آبادی حسین آباد	۲۶۱۲۲۳	جم	۲۶۰۶	۱۲۴/۷
۱۳	رودخانه شور فیروزآباد	۲۶۱۳			
۱۴	رودخانه مند از بالادست رودخانه شور فیروزآباد تا پایین دست تلاقی رودخانه کهنویه	۲۶۱۴			
۱۵	رودخانه کورده	۲۶۱۴۳			
۱۶	رودخانه شور فیروزآباد از تلاقی رودخانه مند تا خروجی دشت دهرم بااستثناء رودخانه دشت پلنگ	۲۶۱۳۱	دژگاه کورده -	۲۶۰۷	۳۴۶۰/۸
۱۷	رودخانه مند از بالادست تلاقی رودخانه فیروزآباد تا پایین دست تلاقی رودخانه هنگام بااستثناء رودخانه‌های دارالمیزان و کورده	۲۶۱۴۱			
۱۸	رودخانه دارالمیزان از تلاقی با رودخانه مند تا پایین دست محل تلاقی دره دوتوخشک	۲۶۱۴۲۱			
۱۹	رودخانه کورده از تلاقی با رودخانه مند تا پایین دست تلاقی رودخانه چرمشت	۲۶۱۴۳۱			
۲۰	رودخانه مند از بالادست تلاقی رودخانه هنگام تا پایین دست تلاقی رودخانه کهنویه	۲۶۱۴۵			
۲۱	رودخانه دشت پلنگ	۲۶۱۳۲			
۲۲	رودخانه دشت پلنگ از تلاقی با شور فیروزآباد تا خروجی دشت بوشگان	۲۶۱۳۲۱	دشت پلنگ	۲۶۰۸	۱۲۳۳/۳
۲۳	رودخانه دشت پلنگ از خروجی دشت بوشگان تا خروجی دشت ده رود	۲۶۱۳۲۲	بوشگان	۲۶۰۹	۱۳۶۷/۵
۲۴	رودخانه دشت پلنگ در بالادست خروجی دشت ده رود	۲۶۱۳۲۳	دهرودتنگ ارم	۲۶۱۰	۵۰۷/۱
۲۵	رودخانه شور فیروزآباد از خروجی دشت دهرم تا خروجی دشت فیروزآباد (تنگ عرب)	۲۶۱۳۳	دهرم	۲۶۱۱	۲۱۵۶/۴
۲۶	رودخانه شور فیروزآباد از محل تنگ عرب تا ورودی دشت فیروزآباد (ایستگاه تنگاب)	۲۶۱۳۴	فیروزآباد	۲۶۱۲	۷۰۷/۳
۲۷	رودخانه شور فیروزآباد از محل ایستگاه تنگاب تا ورودی دشت حنیفان (آبادی دارنجان)	۲۶۱۳۵	موک - مهکویه	۲۶۱۳	۱۰۰۳/۱

حوزه آبریز خلیج فارس و دریای عمان

محدوده‌های مطالعاتی حوزه آبریز رودخانه مند و حوزه های بسته هرم، کاریان و خنج

کد فرم (۰۵۰ - ۴۳۰)

ردیف	نام و حدود حوزه آبریز	کد حوزه آبریز	نام محدوده مطالعاتی	کد محدوده مطالعاتی	مساحت کیلومتر مربع
۲۸	رودخانه شور فیروز آباد در بالادست آبادی دارنجان (رودخانه دارنجان)	۲۶۱۳۶	دارنجان	۲۶۱۴	۳۷۴/۹
۲۹	رودخانه دارالمیزان	۲۶۱۴۲			
۳۰	رودخانه دارالمیزان از پایین دست محل تلاقی دره دوتوخشک تا خروجی دشت علامرودشت (روستای وردوان)	۲۶۱۴۲۲	دارالمیزان	۲۶۱۵	۹۶۹/۸
۳۱	رودخانه دارالمیزان در بالادست آبادی وردوان باستثناء حوزه آبریز مسیل صحرای باغ لار	۲۶۱۴۲۳	علامرودشت - بیرم	۲۶۱۶	۱۹۲۴/۷
۳۲	مسیل صحرای باغ لار	۲۶۱۴۲۴	صحرای باغ لار	۲۶۱۷	۲۱۹۳/۳
۳۳	رودخانه چرمشت	۲۶۱۴۳۲	چرمشت	۲۶۱۸	۸۸۸/۶
۳۴	رودخانه کورده در بالادست تلاقی رودخانه چرمشت	۲۶۱۴۳۳	اردمحمله	۲۶۱۹	۱۸۳۱
۳۵	رودخانه هنگام	۲۶۱۴۴	هنگام	۲۶۲۰	۵۲۵/۳
۳۶	رودخانه مند از پایین دست تلاقی رودخانه کهنویه تا پایین دست تلاقی رودخانه شور جهرم	۲۶۱۵			
۳۷	رودخانه مند از پایین دست تلاقی رودخانه کهنویه تا پایین دست تلاقی رودخانه دشت افزر (شرف خلیل)	۲۶۱۵۱	سیف آباد لاغر	۲۶۲۱	۱۲۱۷/۶
۳۸	رودخانه مند از پایین دست تلاقی رودخانه دشت افزر تا خروجی دشت کارزین (آب سکویه)	۲۶۱۵۲	دشت افزر	۲۶۲۲	۷۷۲/۹
۳۹	رودخانه مند از خروجی دشت کارزین تا پایین دست تلاقی رودخانه قره آغاج و سیمکان باستثناء رودخانه های شور جهرم و مبارک آباد باروس	۲۶۱۵۳	قیر کارزین	۲۶۲۳	۱۳۱۳
۴۰	رودخانه مبارک آباد باروس	۲۶۱۵۴	مبارک آباد باروس	۲۶۲۴	۶۶۱/۶
۴۱	رودخانه شور جهرم	۲۶۱۶			
۴۲	رودخانه شور جهرم از تلاقی با رودخانه مند تا پایین دست تلاقی شور قطب آباد (خروجی دشت جهرم)	۲۶۱۶۱	حکان	۲۶۲۵	۳۳۳
۴۳	رودخانه شور قطب آباد	۲۶۱۶۲	قطب آباد	۲۶۲۶	۶۲۸/۶
۴۴	رودخانه شور جهرم از بالادست تلاقی شور قطب آباد تا ورودی دشت جهرم (روستای ظهر شیر)	۲۶۱۶۳	جهرم	۲۶۲۷	۱۰۱۰/۶
۴۵	رودخانه شور جهرم از روستای ظهر شیر تا ورودی رودخانه های جعفری و فسا به دشت زاهدون (روستای صدرآباد و پاسگاه ژاندارمری)	۲۶۱۶۴	زاهدون	۲۶۲۸	۱۲۳۰/۶
۴۶	رودخانه فسا از سرچشمه تا ورود به دشت زاهدون (خروجی دشت فسا)	۲۶۱۶۵			
۴۷	رودخانه فسا از خروجی دشت فسا (پاسگاه ژاندارمری) تا خروجی دشت میان جنگل (پنج کیلومتری پایین دست شهرستان)	۲۶۱۶۵۱	فسا	۲۶۲۹	۸۴۰/۴

حوزه آبریز خلیج فارس و دریای عمان

محدوده‌های مطالعاتی حوزه آبریز رودخانه مند و حوزه های بسته هرم، کاریان و خنج

کد فرم (۰۵۰ - ۴۳۰)

ردیف	نام و حدود حوزه آبریز	کد حوزه آبریز	نام محدوده مطالعاتی	کد محدوده مطالعاتی	مساحت کیلومتر مربع
۴۸	رودخانه فسا از خروجی دشت میان جنگل تا خروجی دشت رونیز (سه کیلومتری پایین دست علی آباد شمس)	۲۶۱۶۵۲	میان جنگل	۲۶۳۰	۹۲۰
۴۹	رودخانه رونیز در بالادست خروجی دشت رونیز	۲۶۱۶۵۳	رونیز	۲۶۳۱	۵۲۱/۴
۵۰	رودخانه جعفری از سرچشمه تا ورودی به دشت زاهدون	۲۶۱۶۶			
۵۱	رودخانه جعفری از روستای صدرآباد تا خروجی دشت قره بلاغ (ششده)	۲۶۱۶۶۱	نوبندگان	۲۶۳۲	۳۷۸/۴
۵۲	رودخانه جعفری از خروجی دشت قره بلاغ تا خروجی دشت ایچ (قلات باغی)	۲۶۱۶۶۲	قره بلاغ	۲۶۳۳	۴۶۳
۵۳	رودخانه جعفری در بالادست خروجی دشت ایچ	۲۶۱۶۶۳	ایچ	۲۶۳۴	۳۳۲/۵
۵۴	رودخانه مند (قره آغاج) در بالادست تلاقی رودخانه شورجهرم	۲۶۱۷			
۵۵	رودخانه قره آغاج (مند) از بالادست تلاقی رودخانه شور جهرم تا بالادست تلاقی رودخانه سیمکان (حوزه آبریز سیمکان)	۲۶۱۷۱			
۵۶	رودخانه سیمکان (زاغ) در بالادست تلاقی با قره آغاج تا خروجی دشت شبانکاره - میمند (۲ کیلومتری بالادست پاسگاه ژاندارمری)	۲۶۱۷۱۱	دال سیمکان	۲۶۳۵	۱۶۲۰/۴
۵۷	رودخانه قره آغاج از بالادست تلاقی رودخانه سیمکان تا خروجی دشت خضر (روستای نصر آباد)	۲۶۱۷۲			
۵۸	رودخانه سیمکان در بالادست خروجی دشت میمند - شبانکاره	۲۶۱۷۱۲	میمند شبانکاره	۲۶۳۶	۴۳۴/۵
۵۹	رودخانه قره آغاج از روستای نصر آباد تا خروجی دشت کوار (۵ کیلومتری پایین دست روستای زرات)	۲۶۱۷۳	خضر	۲۶۳۷	۱۱۰۷/۸
۶۰	رودخانه قره آغاج از خروجی دشت کوار تا خروجی دشت سیخ دارنگون (۸ کیلومتری پایین دست روستای قنات - ایستگاه هیدرومتری بند بهمن)	۲۶۱۷۴	کوار	۲۶۳۸	۵۴۱/۱
۶۱	رودخانه قره آغاج از خروجی دشت سیخ دارنگون تا پایین دست تلاقی رودخانه زاخرد (روستای خطیری)	۲۶۱۷۵	سیخ دارنگون	۲۶۳۹	۹۷۹/۸
۶۲	رودخانه زاخرد	۲۶۱۷۶	خانه زنیان	۲۶۴۰	۲۱۰/۳
۶۳	رودخانه قره آغاج در بالادست تلاقی رودخانه زاخرد	۲۶۱۷۷	بن رودزنگنه	۲۶۴۱	۴۳۴/۸
۶۴	کفه های هرم، کاریان، خنج، بیدشهر، ایزدخواست، جویم و بناارویه	۲۶۲			
۶۵	کفه بسته خنج	۲۶۲۱	خنج	۲۶۴۲	۸۵۱/۵
۶۶	کفه بسته بید شهر	۲۶۲۲	بیدشهر	۲۶۴۳	۶۴۴/۹
۶۷	کفه های بسته جویم بناارویه، هرم - کاریان و ده کویه	۲۶۲۳			
۶۸	کفه جویم - بناارویه	۲۶۲۳۱	جویم بناارویه	۲۶۴۴	۲۵۱۰/۷
۶۹	کفه هرم - کاریان	۲۶۲۳۲	هرم - کاریان	۲۶۴۵	۹۵۷/۵
۷۰	کفه دهکویه	۲۶۲۳۳	دهکویه	۲۶۴۶	۳۳۳/۹
۷۱	کفه بسته شهر پیر (ایزدخواست)	۲۶۲۴	ایزدخواست	۲۶۴۷	۱۳۷۱/۳
۷۲	کفه بسته اوز - دنگ	۲۶۲۵	اوز - دنگ	۲۶۴۸	۷۰۱/۸

حوزه آبریز خلیج فارس و دریای عمان

تقسیمات حوزه آبریز رودخانه‌های کل، مهران، مسیلهای جنوبی و جزایر

کد فرم (۰۴۹ - ۴۳۰)

ردیف	نام و حدود حوزه آبریز	کد حوزه آبریز	نام اختصاری	مساحت کیلومتر مربع
۱	رودخانه‌های کل، مهران، مسیلهای جنوبی و جزایر	۲۷	کل مهران جزایر	۶۲۸۹۵/۸
۲	رودخانه کل	۲۷۱	کل	۴۲۴۰۹/۸
۳	رودخانه کل از مصب تا پایین دست تلاقی رودخانه شورلار باستثناء رودخانه رسول (گوده)	۲۷۱۱	پایاب کل	۲۶۰۰/۹
۴	رودخانه کل از مصب تا خروجی دشت ایسین غربی (روستای کشار پایین)	۲۷۱۱۱	کل ایسین	۸۰۰/۷
۵	رودخانه کل از محل روستای کشارپایین تا پایین دست تلاقی مسیل رضوان	۲۷۱۱۲	کل انگوران	۱۳۸۰/۲
۶	رودخانه کل از پایین دست تلاقی مسیل رضوان تا پایین دست تلاقی شورلار (حوزه آبریز مسیل رضوان)	۲۷۱۱۳	کل رضوان	۴۲۰
۷	رودخانه رسول	۲۷۱۲	رسول	۶۵۵۴/۷
۸	رودخانه رسول (گوده) از تلاقی با رودخانه کل تا خروجی دشت ده هنگ (روستای گنجی)	۲۷۱۲۱	پایاب رسول	۴۲۰۴
۹	رودخانه رسول در بالادست روستای گنجی	۲۷۱۲۲	سراب رسول	۲۳۵۰/۸
۱۰	رودخانه شورلار	۲۷۱۳	شورلار	۸۳۸۴/۲
۱۱	رودخانه شورلار از تلاقی با رودخانه کل تا پایین دست تلاقی مسیل مزایجان	۲۷۱۳۱	پایاب لار	۱۸۵۵/۴
۱۲	مسیل شورمزایجان	۲۷۱۳۲	شورمزایجان	۳۵۰۸/۸
۱۳	رودخانه مزایجان از تلاقی با شورلار تا بالادست تلاقی مسیل درزسایان	۲۷۱۳۲۱	پایاب مزایجان	۱۲۴۱/۶
۱۴	رودخانه مزایجان در بالادست تلاقی درزسایان	۲۷۱۳۲۲	سراب مزایجان	۲۲۶۷/۲
۱۵	رودخانه شورلار از بالادست تلاقی مسیل شورمزایجان تا خروجی دشت لار (روستای بست)	۲۷۱۳۳	لارمیانی ۱	۲۰۳۹/۳
۱۶	رودخانه شورلار از محل روستای بست تا خروجی دشت گراش (روستای شاهزاده محمد)	۲۷۱۳۴	لارمیانی ۲	۶۸۰/۳
۱۷	رودخانه شورلار در بالادست روستای شاهزاده محمد	۲۷۱۳۵	سراب لار	۳۰۰/۴
۱۸	رودخانه کل از بالادست تلاقی رودخانه شورلار تا پایین دست تلاقی آب شور حاجی آباد و شورداراب	۲۷۱۴	کل میانی	۱۷۶۱/۱
۱۹	رودخانه آب شور حاجی آباد	۲۷۱۵	حاجی آباد - ده شیخ	۱۱۱۳۸/۶
۲۰	رودخانه آب شور حاجی آباد و ده شیخ از تلاقی با شور داراب تا پایین دست تلاقی دو رودخانه حاجی آباد و شمیل (ده شیخ)	۲۷۱۵۱	پایاب حاجی آباد - ده شیخ	۱۲۴۱
۲۱	رودخانه حاجی آباد	۲۷۱۵۲	حاجی آباد	۹۰۳/۲
۲۲	رودخانه شمیل از تلاقی با حاجی آباد تا خروجی دشت اورزوئیه (ورودی دشت شمیل)	۲۷۱۵۳	پایاب ده شیخ	۱۶۰۶/۴
۲۳	رودخانه شمیل از خروجی دشت اورزوئیه تا هشت کیلومتری بالادست روستای ده شیخ	۲۷۱۵۴	ده شیخ ارزوئیه	۴۰۱۸/۴
۲۴	رودخانه شمیل از هشت کیلومتری بالادست روستای ده شیخ تا خروجی دشت سوغان (دو کیلومتری پایین دست روستای باغان)	۲۷۱۵۵	سوغان پایین	۲۹۱۱/۳

حوزه آبریز خلیج فارس و دریای عمان

تقسیمات حوزه آبریز رودخانه‌های کل، مهران، سیل‌های جنوبی و جزایر

کد فرم (۰۴۹ - ۴۳۰)

ردیف	نام و حدود حوزه آبریز	کد حوزه آبریز	نام اختصاری	مساحت کیلومتر مربع
۲۵	رودخانه شمال (سوغان) در بالادست روستای باغان	۲۷۱۵۶	سوغان بالا	۴۵۸/۳
۲۶	رودخانه شورداراب	۲۷۱۶	شورداراب	۱۱۹۷۰/۲
۲۷	رودخانه شورداراب از تلاقی با آب شور حاجی آباد تا خروجی دشت کنار (حوزه آبریز رودخانه برآفتاب)	۲۷۱۶۱	پایاب شورداراب	۳۵۶۱/۲
۲۸	رودخانه برآفتاب از تلاقی با شور داراب تا محل خروجی دشت باینوج (روستای پشت زیارت)	۲۷۱۶۱۱	برآفتاب	۱۱۴۱/۷
۲۹	رودخانه برآفتاب از محل روستای پشت زیارت تا خروجی دشت فخر آباد (نقطه ارتفاعی ۱۶۳۶)	۲۷۱۶۱۲	باینوج	۱۳۱۱/۷
۳۰	رودخانه برآفتاب (فخر آباد) در بالادست خروجی دشت فخر آباد	۲۷۱۶۱۳	فخرآباد	۱۱۰۷/۸
۳۱	رودخانه شورداراب از خروجی دشت کنار تا خروجی دشت فدामी (روستای قلاتویه)	۲۷۱۶۲	داراب تاشکویه	۱۰۶۳/۶
۳۲	رودخانه شورداراب از محل روستای قلاتویه تا خروجی دشت خسویه (کوه گزطویله)	۲۷۱۶۳	داراب میانی	۲۶۳۷/۱
۳۳	رودخانه شورداراب از خروجی دشت فدामी (روستای قلاتویه) تا پایین دست تلاقی رودخانه فورک (رودخانه رستاق)	۲۷۱۶۳۱	فدामी	۶۸۸/۵
۳۴	رودخانه رستاق	۲۷۱۶۳۲	رستاق	۹۲۰
۳۵	رودخانه شور داراب از بالادست تلاقی رودخانه رستاق تا خروجی دشت خسویه	۲۷۱۶۳۳	تنگ چرخی	۱۰۲۸/۶
۳۶	رودخانه شورداراب از محل خروجی دشت خسویه تا خروجی دشت داراب	۲۷۱۶۴	خسویه	۱۳۷۲/۴
۳۷	رودخانه شور داراب از خروجی دشت داراب تا خروجی دشت انجیرک (روستای کلبه)	۲۷۱۶۵	رودبال	۲۵۴۶/۱
۳۸	رودخانه شورداراب (رودبال) از خروجی دشت داراب تا ورودی دشت داراب باستثناء مسیل دارکویه در بالادست دشت داراب	۲۷۱۶۵۱	بال داراب	۲۲۶۴/۳
۳۹	مسیل دارکویه تا محل روستای دارکویه	۲۷۱۶۵۲	دارکویه	۱۴۲/۵
۴۰	رودخانه رودبال از ورود به دشت داراب (ایستگاه هیدرومتری گوزون) تا خروجی دشت انجیرک	۲۷۱۶۵۳	بال رستم	۱۳۹/۳
۴۱	رودخانه شورداراب در بالادست روستای کلبه	۲۷۱۶۶	سراب بال	۷۸۹/۸
۴۲	رودخانه مهران	۲۷۲	مهران	۸۵۹۷/۱
۴۳	رودخانه مهران از مصب تا خروجی دشت جناح بستک (محل روستای مهران)	۲۷۲۱	پایاب مهران	۲۸۷۴/۱
۴۴	رودخانه مهران از محل روستای مهران تا خروجی دشت لامرد (محل روستای زین الدینی)	۲۷۲۲	مهران جناح	۲۰۴۶
۴۵	رودخانه مهران از محل روستای زین الدینی تا خروجی دشت گله دار (محل روستای مهر)	۲۷۲۳	مهران لامرد	۲۷۸۹/۶

حوزه آبریز خلیج فارس و دریای عمان
تقسیمات حوزه آبریز رودخانه‌های کل، مهران، مسیلهای جنوبی و جزایر

کد فرم (۰۴۹ - ۴۳۰)

ردیف	نام و حدود حوزه آبریز	کد حوزه آبریز	نام اختصاری	مساحت کیلومتر مربع
۴۶	رودخانه مهران در بالادست روستای مهر	۲۷۲۴	سراب مهران	۸۸۷/۳
۴۷	رودخانه‌های کوچک ساحلی در جنوب حوزه مهران	۲۷۳	جنوب مهران	۱۰۰۶۵/۲
۴۸	مسیلهای ساحل بین رودخانه مند و حوزه آبریز رودخانه بردستان	۲۷۳۱	گرخون	۷۳۸/۷
۴۹	رودخانه بردستان و مسیلهای شرق آن تا محل روستای شیرینو (منطقه کنگان بندرطاهری)	۲۷۳۲	بردستان	۱۵۹۶/۱
۵۰	رودخانه و مسیلهای بین روستای شیرینو و بندر مقام (رودخانه گاوبندی)	۲۷۳۳	گاوبندی	۲۳۰۷/۵
۵۱	رودخانه مقام و مسیلهای ساحلی جنوب آن تا محل روستای گرزه	۲۷۳۴	مقام	۱۳۹۳/۲
۵۲	رودخانه تنگ خورو مسیلهای ساحلی جنوب آن بین روستای گرزه و رودخانه تنگ خور	۲۷۳۵	تنگ خور	۹۷۶/۱
۵۳	رودخانه و مسیلهای بین رودخانه تنگ خورو رودخانه مهران (شوره زار مهرگان)	۲۷۳۶	شوره زار مهران	۳۰۵۳/۵
۵۴	جزایر خلیج فارس (توضیح اینکه هرایستگاه در خلیج فارس نیز کد این منطقه را خواهد داشت)	۲۷۴	جزایر	۱۸۲۳/۷
۵۵	جزایر خارک و خارکو	۲۷۴۱	خارک و خارکو	۲۴/۲
۵۶	جزایر لاوان، شتور و هندورابی	۲۷۴۲	لاوان - شتور	۱۰۰/۷
۵۷	جزیره کیش	۲۷۴۳	کیش	۹۰/۱
۵۸	جزایر فرور، بنی فرور و سیری	۲۷۴۴	فرور - سیری	۴۴/۸
۵۹	جزایر تنب بزرگ، تنب کوچک و ابوموسی	۲۷۴۵	تنب - ابوموسی	۲۵/۲
۶۰	جزیره قشم	۲۷۴۶	قشم	۱۴۱۷
۶۱	جزیره هنگام	۲۷۴۷	هنگام	۳۳/۳
۶۲	جزیره لارک	۲۷۴۸	لارک	۴۸
۶۳	جزیره هرمز	۲۷۴۹	هرمز	۴۰/۴

حوزه آبریز خلیج فارس و دریای عمان
محدوده‌های مطالعاتی حوزه آبریز رودخانه‌های کل، مهران، سیلپهای جنوبی و جزایر

کد فرم (۰۵۰ - ۴۳۰)

ردیف	نام و حدود حوزه آبریز	کد حوزه آبریز	نام محدوده مطالعاتی	کد محدوده مطالعاتی	مساحت کیلومتر مربع
۱	رودخانه‌های کل، مهران، سیلپهای جنوبی و جزایر	۲۷			
۲	رودخانه کل	۲۷۱			
۳	رودخانه کل از مصب تا پایین دست تلاقی رودخانه شورلار باستثناء رودخانه رسول (گوده)	۲۷۱۱			
۴	رودخانه رسول	۲۷۱۲			
۵	رودخانه کل از مصب تا خروجی دشت ایسین غربی (روستای کشار پایین)	۲۷۱۱۱	کهورستان	۲۷۰۱	۵۰۰۴/۶
۶	رودخانه رسول (گوده) از تلاقی با رودخانه کل تا خروجی دشت ده هنگ (روستای گنجی)	۲۷۱۲۱			
۷	رودخانه کل از محل روستای کشارپایین تا پایین دست تلاقی مسیل رضوان	۲۷۱۱۲	ایسین	۲۷۰۲	۱۳۸۰/۲
۸	رودخانه کل از پایین دست تلاقی مسیل رضوان تا پایین دست تلاقی شورلار (حوزه آبریز مسیل رضوان)	۲۷۱۱۳	رضوان	۲۷۰۳	۴۲۰
۹	رودخانه رسول در بالادست روستای گنجی	۲۷۱۲۲	ده هنگ	۲۷۰۴	۲۳۵۰/۸
۱۰	رودخانه شورلار	۲۷۱۳			
۱۱	رودخانه شورلار از تلاقی با رودخانه کل تا پایین دست تلاقی مسیل مزایجان	۲۷۱۳۱	باشـدو (زادمحمود)	۲۷۰۵	۳۸۹۴/۷
۱۲	رودخانه شورلار از بالادست تلاقی مسیل شورمزایجان تا خروجی دشت لار (روستای بست)	۲۷۱۳۳			
۱۳	مسیل شورمزایجان	۲۷۱۳۲			
۱۴	رودخانه مزایجان از تلاقی با شورلار تا بالادست تلاقی مسیل درزسایان	۲۷۱۳۲۱	درزسایان	۲۷۰۶	۱۲۴۱/۶
۱۵	رودخانه مزایجان در بالادست تلاقی درزسایان	۲۷۱۳۲۲	شاه غیب	۲۷۰۷	۲۲۶۷/۲
۱۶	رودخانه شورلار از محل روستای بست تا خروجی دشت گراش (روستای شاهزاده محمد)	۲۷۱۳۴	لار	۲۷۰۸	۶۸۰/۳
۱۷	رودخانه شورلار در بالادست روستای شاهزاده محمد	۲۷۱۳۵	گراش	۲۷۰۹	۳۰۰/۴
۱۸	رودخانه کل از بالادست تلاقی رودخانه شورلار تا پایین دست تلاقی آب شور حاجی آباد و شورداراب	۲۷۱۴	فین - مارام	۲۷۱۰	۱۷۶۱/۱
۱۹	رودخانه آب شور حاجی آباد	۲۷۱۵			
۲۰	رودخانه شورداراب	۲۷۱۶			
۲۱	رودخانه شورداراب از تلاقی با آب شور حاجی آباد تا خروجی دشت کنار (حوزه آبریز رودخانه برآفتاب)	۲۷۱۶۱			

حوزه آبریز خلیج فارس و دریای عمان

محدوده‌های مطالعاتی حوزه آبریز رودخانه‌های کل، مهران، سیلپهای جنوبی و جزایر

کد فرم (۰۵۰ - ۴۳۰)

ردیف	نام و حدود حوزه آبریز	کدحوزه آبریز	نام محدوده مطالعاتی	کد محدوده مطالعاتی	مساحت کیلومتر مربع
۲۲	رودخانه آب شور حاجی آباد و ده شیخ از تلاقی با شور داراب تا پایین دست تلاقی دو رودخانه حاجی آباد و شمیل (ده شیخ)	۲۷۱۵۱	کهکم - سعادت آباد	۲۷۱۱	۲۳۸۲/۷
۲۳	رودخانه برآفتاب از تلاقی با شور داراب تا محل خروجی دشت باینوج (روستای پشت زیارت)	۲۷۱۶۱۱			
۲۴	رودخانه حاجی آباد	۲۷۱۵۲	حاجی آباد	۲۷۱۲	۹۰۳/۲
۲۵	رودخانه شمیل از تلاقی با حاجی آباد تا خروجی دشت اورزوئی (ورودی دشت شمیل)	۲۷۱۵۳	شمیل - میمند	۲۷۱۳	۱۶۰۶/۴
۲۶	رودخانه شمیل از خروجی دشت اورزوئی تا هشت کیلومتری بالادست روستای ده شیخ	۲۷۱۵۴	دولت آباد	۲۷۱۴	۶۹۲۹/۷
۲۷	رودخانه شمیل از هشت کیلومتری بالادست روستای ده شیخ تا خروجی دشت سوغان (دو کیلومتری پایین دست روستای باغان)	۲۷۱۵۵			
۲۸	رودخانه شمیل (سوغان) در بالادست روستای باغان	۲۷۱۵۶	سوغان	۲۷۱۵	۴۵۸/۳
۲۹	رودخانه برآفتاب از محل روستای پشت زیارت تا خروجی دشت فخر آباد (نقطه ارتفاعی ۱۶۳۶)	۲۷۱۶۱۲	باینوج	۲۷۱۶	۱۳۱۱/۷
۳۰	رودخانه برآفتاب (فخر آباد) در بالادست خروجی دشت فخر آباد	۲۷۱۶۱۳	فخرآباد	۲۷۱۷	۱۱۰۷/۸
۳۱	رودخانه شورداراب از خروجی دشت کنار تا خروجی دشت فدामी (روستای قلاتویه)	۲۷۱۶۲	تاشکویه	۲۷۱۸	۱۰۶۳/۶
۳۲	رودخانه شورداراب از محل روستای قلاتویه تا خروجی دشت خسویه (کوه گزطویه)	۲۷۱۶۳			
۳۳	رودخانه شورداراب از خروجی دشت فدामी (روستای قلاتویه) تا پایین دست تلاقی رودخانه فورک (رودخانه رستاق)	۲۷۱۶۳۱	فدामी	۲۷۱۹	۱۷۱۷/۱
۳۴	رودخانه شور داراب از بالادست تلاقی رودخانه رستاق تا خروجی دشت خسویه	۲۷۱۶۳۳			
۳۵	رودخانه رستاق	۲۷۱۶۳۲	رستاق - فورک	۲۷۲۰	۹۲۰
۳۶	رودخانه شورداراب از محل خروجی دشت خسویه تا خروجی دشت داراب	۲۷۱۶۴	خسویه - ساچون	۲۷۲۱	۱۳۷۲/۴
۳۷	رودخانه شور داراب از خروجی دشت داراب تا خروجی دشت انجیرک (روستای کلبه)	۲۷۱۶۵			
۳۸	رودخانه شورداراب (رودبال) از خروجی دشت داراب تا ورودی دشت داراب باستثناء مسیل دارکویه در بالادست دشت داراب	۲۷۱۶۵۱	داراب	۲۷۲۲	۲۴۰۳/۶
۳۹	رودخانه رودبال از ورودی دشت داراب (ایستگاه هیدرومتری گوزون) تا خروجی دشت انجیرک	۲۷۱۶۵۳			
۴۰	مسیل دراکوبه تا محل روستای دراکوبه	۲۷۱۶۵۲	دراکوبه	۲۷۲۳	۱۴۲/۵
۴۱	رودخانه شورداراب در بالادست روستای کلبه	۲۷۱۶۶	انجیرک - دهویه	۲۷۲۴	۷۸۹/۸
۴۲	رودخانه مهران	۲۷۲			
۴۳	رودخانه مهران از مصب تا خروجی دشت جناح بستک (محل روستای مهران)	۲۷۲۱	دژکان	۲۷۲۵	۲۸۷۴/۱
۴۴	رودخانه مهران از محل روستای مهران تا خروجی دشت لامرد (محل روستای زین الدینی)	۲۷۲۲	جناح بستک	۲۷۲۶	۲۰۴۶

حوزه آبریز خلیج فارس و دریای عمان

محدوده‌های مطالعاتی حوزه آبریز رودخانه‌های کل، مهران، سیل‌های جنوبی و جزایر

کد فرم (۰۵۰ - ۴۳۰)

ردیف	نام و حدود حوزه آبریز	کد حوزه آبریز	نام محدوده مطالعاتی	کد محدوده مطالعاتی	مساحت کیلومتر مربع
۴۵	رودخانه مهران از محل روستای زین الدینی تا خروجی دشت گله دار (محل روستای مهر)	۲۷۲۳	لامرد	۲۷۲۷	۲۷۸۹/۶
۴۶	رودخانه مهران در بالادست روستای مهر	۲۷۲۴	گله دار	۲۷۲۸	۸۸۷/۳
۴۷	رودخانه‌های کوچک ساحلی در جنوب حوزه مهران	۲۷۳			
۴۸	سیل‌های ساحل بین رودخانه مند و حوزه آبریز رودخانه بردستان	۲۷۳۱	دیر - کنگان	۲۷۲۹	۲۳۳۴/۹
۴۹	رودخانه بردستان و سیل‌های شرق آن تا محل روستای شیرینو (منطقه کنگان بندرطاهری)	۲۷۳۲			
۵۰	رودخانه و سیل‌های بین روستای شیرینو و بندر مقام (رودخانه گاوبندی)	۲۷۳۳	گاوبندی	۲۷۳۰	۲۳۰۷/۵
۵۱	رودخانه مقام و سیل‌های ساحلی جنوب آن تا محل روستای گرزه	۲۷۳۴	رستاق - مقام	۲۷۳۱	۱۳۹۳/۲
۵۲	رودخانه تنگ خورو سیل‌های ساحلی جنوب آن بین روستای گرزه و رودخانه تنگ خور	۲۷۳۵	بلاغ - بهمن	۲۷۳۲	۹۷۶/۱
۵۳	رودخانه و سیل‌های بین رودخانه تنگ خورو رودخانه مهران (شوره زار مهرگان)	۲۷۳۶	بندرلنگه	۲۷۳۳	۳۰۵۳/۵
۵۴	جزایر خلیج فارس (توضیح اینکه هرایستگاهی در خلیج فارس نیز کد این منطقه را خواهد داشت)	۲۷۴			
۵۵	جزایر خارک و خارکو	۲۷۴۱	خارک	۲۷۳۴	۲۴/۲
۵۶	جزایر لاوان، شتور و هندورابی	۲۷۴۲	لاوان	۲۷۳۵	۱۰۰/۷
۵۷	جزیره کیش	۲۷۴۳	کیش	۲۷۳۶	۹۰/۱
۵۸	جزایر فرور، بنی فرور و سیری	۲۷۴۴	فرور	۲۷۳۷	۴۴/۸
۵۹	جزایر تنب بزرگ، تنب کوچک و ابو موسی	۲۷۴۵	تنب	۲۷۳۸	۲۵/۲
۶۰	جزیره قشم	۲۷۴۶	قشم	۲۷۳۹	۱۴۱۷
۶۱	جزیره هنگام	۲۷۴۷	هنگام	۲۷۴۰	۳۳/۳
۶۲	جزیره لارک	۲۷۴۸	لارک	۲۷۴۱	۴۸
۶۳	جزیره هرمز	۲۷۴۹	هرمز	۲۷۴۲	۴۰/۴

حوزه آبریز خلیج فارس و دریای عمان
تقسیمات حوزه آبریز رودخانه‌های بین بندرعباس و سدیح

کد فرم (۰۴۹ - ۴۳۰)

ردیف	نام و حدود حوزه آبریز	کد حوزه آبریز	نام اختصاری	مساحت کیلومتر مربع
۱	رودخانه‌های بین بندرعباس و سدیح	۲۸	بندرعباس - سدیح	۴۴۷۹۲/۲
۲	رودخانه‌های بین کل و رودخانه میناب (خورجل - جلایی - حسن لنگی)	۲۸۱	غرب میناب	۸۰۱۲
۳	مسیلهای بین رودخانه کل و رودخانه طاس بر	۲۸۱۱	بندرعباس	۴۶۰/۱
۴	رودخانه‌های طاس بروسرخون	۲۸۱۲	طاس بر - سرخون	۵۶۷/۵
۵	رودخانه طاس بر	۲۸۱۲۱	طاس بر	۳۲۰/۳
۶	رودخانه سرخون (باقیمانده حوزه آبریز ۲۸۱۲)	۲۸۱۲۲	سرخون	۲۴۷/۲
۷	رودخانه شور (خورجل)	۲۸۱۳	شورخورجل	۱۶۴۳/۶
۸	رودخانه شور از مصب تا خروجی دشت سرزه (پایین دست تلاقی سرزه و خورجل)	۲۸۱۳۱	پایاب خورجل	۷۵۱/۹
۹	رودخانه‌های شور و خورجل و سرزه در بالادست تلاقی آنها	۲۸۱۳۲	سراب خورجل	۸۹۱/۷
۱۰	رودخانه و مسیلهای بین رودخانه شور و رودخانه حسن لنگی	۲۸۱۴	جلایی	۲۴۳۴/۵
۱۱	رودخانه جلایی از پایاب تا تلاقی دو رودخانه زندان و جاماش و مسیلهای غرب آن	۲۸۱۴۱	پایاب جلایی	۷۱۱/۱
۱۲	رودخانه زندان	۲۸۱۴۲	زندان	۳۹۶/۷
۱۳	رودخانه جاماش از تلاقی با رودخانه زندان تا محل روستای سرخا	۲۸۱۴۳	پایاب جاماش	۶۲۹/۳
۱۴	رودخانه جاماش در بالادست روستای سرخا	۲۸۱۴۴	سراب جاماش	۶۹۷/۴
۱۵	رودخانه حسن لنگی	۲۸۱۵	حسن لنگی	۲۹۰۶/۳
۱۶	رودخانه حسن لنگی از مصب تا ورودی به دشت شمیل - تخت (روستای شمیل)	۲۸۱۵۱	پایاب حسن لنگی	۱۱۱۷/۵
۱۷	رودخانه حسن لنگی از محل روستای شمیل تا پایین دست تلاقی دو رودخانه شقروود و رودخانه چیل	۲۸۱۵۲	حسن لنگی میانی	۵۷۷/۷
۱۸	رودخانه‌های شقروود و چیل در بالادست تلاقی آنها	۲۸۱۵۳	سراب حسن لنگی	۱۲۱۱/۱
۱۹	رودخانه میناب	۲۸۲	میناب	۱۰۶۲۰/۳
۲۰	رودخانه میناب از مصب تا سد میناب (سداستقلال)	۲۸۲۱	پایاب میناب ۱	۴۴۱/۴
۲۱	رودخانه میناب از محل سد میناب تا تلاقی دو رودخانه جغین و رودان	۲۸۲۲	پایاب میناب ۲	۲۱۱/۷
۲۲	رودخانه جغین	۲۸۲۳	جغین	۳۲۷۰
۲۳	رودخانه جغین از تلاقی با رودان تا خروجی دشت منوجان (روستای خسروآباد)	۲۸۲۳۱	پایاب جغین	۱۳۶۹/۲
۲۴	رودخانه جغین در بالادست روستای خسروآباد	۲۸۲۳۲	سراب جغین	۱۹۰۰/۹
۲۵	رودخانه رودان	۲۸۲۴	رودان	۶۶۹۷/۲
۲۶	رودخانه رودان از بالادست تلاقی رودخانه جغین تا پایین دست تلاقی رودخانه شورنودژ	۲۸۲۴۱	پایاب رودان	۷۹۹/۷
۲۷	رودخانه شورنودژ	۲۸۲۴۲	شور نودژ	۲۷۱/۸
۲۸	رودخانه رودان از بالادست تلاقی شورنودژ تا بالادست تلاقی کندر	۲۸۲۴۳	کندر	۳۴۰/۷
۲۹	رودخانه رودان (دژ) از بالادست تلاقی رودخانه کندر تا پایین دست تلاقی دو رودخانه شورفاریاب و شارب (خروجی دشت گلاشگرد)	۲۸۲۴۴	رودان میانی	۲۶۷۶/۴
۳۰	رودخانه‌های شور فاریاب و شارب	۲۸۲۴۵	سراب رودان	۲۴۷۶/۷

حوزه آبریز خلیج فارس و دریای عمان
تقسیمات حوزه آبریز رودخانه‌های بین بندرعباس و سدیج

کدفرم (۰۴۹ - ۴۳۰)

۱۳۱/۷	کردی شیرازی	۲۸۲۴۶	حوزه آبریز بسته کردی شیرازی	۳۱
۹۴۳۶	غوب جگین	۲۸۳	رودخانه‌های بین میناب و جگین (رزانی، گرو و ...)	۳۲

حوزه آبریز خلیج فارس و دریای عمان
تقسیمات حوزه آبریز رودخانه‌های بین بندرعباس و سدیج

کدفرم (۰۴۹ - ۴۳۰)

ردیف	نام و حدود حوزه آبریز	کد حوزه آبریز	نام اختصاری	مساحت کیلومتر مربع
۳۳	رودخانه رزانی	۲۸۳۱	رزانی	۳۱۸۰
۳۴	رودخانه رزانی از مصب تا پایین دست تلاقی رودخانه سرنه (خروجی دشت کریان)	۲۸۳۱۱	پایاب رزانی	۳۵۶
۳۵	رودخانه رزانی از پایین دست محل تلاقی رودخانه سرنه تا پایین دست تلاقی رودخانه گرو	۲۸۳۱۲	رزانی سرنه	۱۳۸۲/۶
۳۶	رودخانه گرو (تومون سفید)	۲۸۳۱۳	گرو	۷۵۳/۲
۳۷	رودخانه مازابی در بالادست تلاقی با رودخانه گرو	۲۸۳۱۴	مازابی	۶۸۸/۳
۳۸	مسیلهای بین رودخانه رزانی و ارتفاعات شمال شرق روستای زیارت (نقطه ارتفاعی ۱۸۵ متر)	۲۸۳۲	چالاک	۳۵۳/۱
۳۹	مسیلهای بین ارتفاعات شمال روستای زیارت تا حد حوزه آبریز رودخانه گز	۲۸۳۳	طاهروی	۲۶۰/۸
۴۰	رودخانه گز (داوری)	۲۸۳۴	گز	۱۳۵۱/۱
۴۱	رودخانه‌ها و مسیلهای بین رودخانه گزو رودخانه گرازی	۲۸۳۵	حیوی - زنگلی	۱۷۲۷/۴
۴۲	رودخانه گرازی و مسیلهای شرق آن تا محل روستای هوشدان	۲۸۳۶	گرازی - جاسک	۲۰۰۱/۳
۴۳	مسیلهای بین روستای هوشدان و رودخانه جگین	۲۸۳۷	شهرنو	۵۶۲/۲
۴۴	رودخانه جگین	۲۸۴	جگین	۶۶۷۸/۱
۴۵	رودخانه جگین از مصب تا ورود به دشت جگین (محل روستای کیایی)	۲۸۴۱	پایاب جگین	۶۲۹/۷
۴۶	رودخانه جگین از محل روستای کیایی تا دهنه مرنگ	۲۸۴۲	جگین میانی	۲۱۵۰/۵
۴۷	رودخانه جگین در بالادست دهنه مرنگ	۲۸۴۳	سراب جگین	۳۸۹۷/۸
۴۸	رودخانه و مسیلهای بین رودخانه جگین و سدیج (شامل رودخانه گابریک)	۲۸۵	گابریک - هیمن	۵۳۹۷/۶
۴۹	مسیلهای بین رودخانه‌های جگین و گابریک	۲۸۵۱	نوروز کار	۳۴۹/۲
۵۰	رودخانه گابریک	۲۸۵۲	گابریک	۴۴۶۷/۶
۵۱	رودخانه گابریک از مصب تا پایین دست تلاقی رودخانه گوا	۲۸۵۲۱	پایاب گابریک	۱۷۸/۳
۵۲	رودخانه گابریک از پایین دست تلاقی رودخانه گوا تا پایین دست تلاقی رودخانه پارابی	۲۸۵۲۲	گابریک میانی	۱۹۳۰/۴
۵۳	رودخانه گابریک از پایین دست تلاقی پارابی تا سرچشمه	۲۸۵۲۳	سراب گابریک	۲۳۵۸/۹
۵۴	مسیلهای بین رودخانه گابریک و سدیج	۲۸۵۳	هی من	۵۸۰/۸
۵۵	رودخانه سدیج	۲۸۶	سدیج	۴۶۴۸/۳
۵۶	رودخانه سدیج از مصب تا محل ورود به دشت سدیج مقابل روستای الانی	۲۸۶۱	پایاب سدیج	۷۹۸/۷
۵۷	رودخانه سدیج از محل روستای الانی تا پایین دست تلاقی رودخانه ساکوجگ	۲۸۶۲	سدیج میانی	۱۳۷۴/۲
۵۸	رودخانه سدیج از پایین دست تلاقی ساکوجگ تا سرچشمه	۲۸۶۳	سراب سدیج	۲۴۷۵/۴

حوزه آبریز خلیج فارس و دریای عمان
محدوده‌های مطالعاتی حوزه آبریز رودخانه‌های بین بندرعباس و سدیج

کد فرم (۰۵۰ - ۴۳۰)

ردیف	نام و حدود حوزه آبریز	کدحوزه آبریز	نام محدوده مطالعاتی	کد محدوده مطالعاتی	مساحت کیلومتر مربع
۱	رودخانه‌های بین بندرعباس و سدیج	۲۸			
۲	رودخانه‌های بین کل و رودخانه میناب (خورجل - جلایی - حسن لنگی ...)	۲۸۱			
۳	مسیلهای بین رودخانه کل و رودخانه طاس بر	۲۸۱۱	بندرعباس	۲۸۰۱	۴۶۰/۱
۴	رودخانه‌های طاس بر	۲۸۱۲			
۵	رودخانه طاس برازسرچشمه تا محل تلاقی با شاخه سرخون	۲۸۱۲۱	ایسین شرقی	۲۸۰۲	۳۲۰/۳
۶	رودخانه سرخون (باقیمانده حوزه آبریز ۲۸۱۲)	۲۸۱۲۲	سرخون	۲۸۰۳	۹۹۹/۱
۷	رودخانه شور از مصب تا خروجی دشت سرزه (پایین دست تلاقی سرزه و خورجل)	۲۸۱۳۱			
۸	رودخانه شور (خورجل)	۲۸۱۳			
۹	رودخانه و مسیلهای بین رودخانه شور و رودخانه حسن لنگی	۲۸۱۴			
۱۰	رودخانه حسن لنگی	۲۸۱۵			
۱۱	رودخانه جلایی از پایاب تا تلاقی دو رودخانه زندان و جاماش و مسیلهای غرب آن	۲۸۱۴۱	شمیل - تخت	۲۸۰۴	۴۱۲۹/۷
۱۲	رودخانه زندان	۲۸۱۴۲			
۱۳	رودخانه جاماش از تلاقی با رودخانه زندان تا محل روستای سرخا	۲۸۱۴۳			
۱۴	رودخانه جاماش در بالادست روستای سرخا	۲۸۱۴۴			
۱۵	رودخانه حسن لنگی از مصب تا ورودی به دشت شمیل - تخت (روستای شمیل)	۲۸۱۵۱			
۱۶	رودخانه حسن لنگی از محل روستای شمیل تا پایین دست تلاقی دو رودخانه شقروود چیل	۲۸۱۵۲			
۱۷	رودخانه‌های شور و خورجل و سرزه در بالادست تلاقی آنها	۲۸۱۳۲	سرزه - سیاهو	۲۸۰۵	۸۹۱/۷
۱۸	رودخانه‌های شقروود و چیل در بالادست تلاقی آنها	۲۸۱۵۳	احمدی	۲۸۰۶	۱۲۱۱/۱
۱۹	رودخانه میناب	۲۸۲			
۲۰	رودخانه میناب از مصب تا سد میناب (سداستقلال)	۲۸۲۱	میناب	۲۸۰۷	۶۵۳
۲۱	رودخانه میناب از محل سد میناب تا تلاقی دو رودخانه جغین و رودان	۲۸۲۲			
۲۲	رودخانه جغین	۲۸۲۳			
۲۳	رودخانه جغین از تلاقی با رودان تا خروجی دشت منوجان (روستای خسروآباد)	۲۸۲۳۱	جغین - توکهور	۲۸۰۸	۱۳۶۹/۲
۲۴	رودخانه جغین در بالادست روستای خسروآباد	۲۸۲۳۲	منوجان	۲۸۰۹	۱۹۰۰/۹
۲۵	رودخانه رودان (ادامه رودخانه میناب) از بالادست تلاقی جغین تا پایین دست تلاقی رودخانه کندر	۲۸۲۴			
۲۶	رودخانه رودان از بالادست تلاقی رودخانه جغین تا پایین دست تلاقی رودخانه کندر باستثناء حوزه آبریز رودخانه شورنودژ	۲۸۲۴۱	رودان	۲۸۱۰	۷۹۹/۷
۲۷	رودخانه شورنودژ	۲۸۲۴۲	نودژ	۲۸۱۱	۲۷۱/۸
۲۸	رودخانه رودان از بالادست تلاقی شورنودژ تا بالادست تلاقی کندر	۲۸۲۴۳	ده کهان	۲۸۱۲	۳۴۰/۷
۲۹	رودخانه رودان (دژ) از بالادست تلاقی رودخانه کندر تا پایین دست تلاقی دو رودخانه شورفاریاب و شارب (خروجی دشت گلاشگرد)	۲۸۲۴۴	مسافرآباد	۲۸۱۳	۲۶۷۶/۴

حوزه آبریز خلیج فارس و دریای عمان
محدوده‌های مطالعاتی حوزه آبریز رودخانه‌های بین بندرعباس و سدیج

کد فرم (۰۵۰ - ۴۳۰)

ردیف	نام و حدود حوزه آبریز	کد حوزه آبریز	نام محدوده مطالعاتی	کد محدوده مطالعاتی	مساحت کیلومتر مربع
۳۰	رودخانه‌های شور فاریاب و شارب	۲۸۲۴۵	فاریاب -کلاشگرد	۲۸۱۴	۲۴۷۶/۷
۳۱	حوزه آبریزسته کردی شیرازی	۲۸۲۴۶	کردی شیرازی	۲۸۱۵	۱۳۱/۷
۳۲	رودخانه‌های بین میناب و جگین (مازابی، گرو و ...)	۲۸۳			
۳۳	رودخانه رزانی	۲۸۳۱			
۳۴	رودخانه رزانی از مصب تا پایین دست تلاقی رودخانه سرنه (خروجی دشت کریان)	۲۸۳۱۱	بمانی	۲۸۱۶	۷۰۹/۱
۳۵	مسیلهای بین رودخانه مازابی و ارتفاعات شمال شرق روستای زیارت (نقطه ارتفاعی ۱۸۵ متر)	۲۸۳۲			
۳۶	رودخانه مازابی (رزانی) از محل تلاقی رودخانه سرنه تا پایین دست تلاقی رودخانه گرو	۲۸۳۱۲	کریان	۲۸۱۷	۲۸۲۴
۳۷	رودخانه گرو (تومون سفید)	۲۸۳۱۳			
۳۸	رودخانه مازابی در بالادست تلاقی با رودخانه گرو	۲۸۳۱۴			
۳۹	مسیلهای بین ارتفاعات شمال روستای زیارت تا حد حوزه آبریزرودخانه گز	۲۸۳۳	سیریک	۲۸۱۸	۳۳۳۹/۴
۴۰	رودخانه گز (داوری)	۲۸۳۴			
۴۱	رودخانه‌ها و مسیلهای بین رودخانه گز و رودخانه گرازی	۲۸۳۵			
۴۲	رودخانه گرازی و مسیلهای شرق آن تا محل روستای هوشدان	۲۸۳۶	جاسک	۲۸۱۹	۲۰۰۱/۳
۴۳	رودخانه جگین	۲۸۴			
۴۴	مسیلهای بین روستای هوشدان و رودخانه جگین	۲۸۳۷	جگین	۲۸۲۰	۷۲۴۰/۳
۴۵	رودخانه جگین از مصب تا ورود به شدت جگین (محل روستای کیایی)	۲۸۴۱			
۴۶	رودخانه جگین از محل روستای کیایی تا دهنه مرنگ	۲۸۴۲			
۴۷	رودخانه جگین در بالادست دهنه مرنگ	۲۸۴۳			
۴۸	رودخانه و مسیلهای بین رودخانه جگین و سدیج (شامل رودخانه گابریک)	۲۸۵			
۴۹	رودخانه گابریک	۲۸۵۲			
۵۰	مسیلهای بین رودخانه‌های جگین و گابریک	۲۸۵۱	گابریک	۲۸۲۱	۵۳۹۷/۶
۵۱	رودخانه گابریک از مصب تا پایین دست تلاقی رودخانه گوا	۲۸۵۲۱			
۵۲	رودخانه گابریک از پایین دست تلاقی رودخانه گوا تا پایین دست تلاقی رودخانه پارابی	۲۸۵۲۲			
۵۳	رودخانه گابریک از پایین دست تلاقی پارابی تا سرچشمه	۲۸۵۲۳			
۵۴	مسیلهای بین رودخانه‌های گابریک و سدیج	۲۸۵۳			
۵۵	رودخانه سدیج	۲۸۶			
۵۶	رودخانه سدیج از مصب تا محل ورود به دشت سدیج مقابل روستای الاثی	۲۸۶۱	سدیج	۲۸۲۲	۴۶۴۸/۳
۵۷	رودخانه سدیج از محل روستای الاثی تا پایین دست تلاقی رودخانه ساکوجگ	۲۸۶۲			
۵۸	رودخانه سدیج از پایین دست تلاقی ساکوجگ تا سرچشمه	۲۸۶۳			

حوزه آبریز خلیج فارس و دریای عمان

تقسیمات حوزه آبریز رودخانه‌های بلوچستان جنوبی بین سدیج و مرزپاکستان

کد فرم (۰۴۹ - ۴۳۰)

ردیف	نام و حدود حوزه آبریز	کد حوزه آبریز	نام اختصاری	مساحت کیلومتر مربع
۱	رودخانه‌های بلوچستان جنوبی بین سدیج و مرز پاکستان	۲۹	رایج - باهو کلات	۴۸۵۲۳/۷
۲	رودخانه‌های بین سدیج و رایج	۲۹۱	بیاسک - کاشی	۱۸۴۸/۷
۳	ابراهه ها و مسیل های بین رودخانه‌های سدیج و کاشی	۲۹۱۱	بیاسک	۵۲۶/۴
۴	رودخانه کاشی	۲۹۱۲	کاشی	۱۳۲۲/۳
۵	رودخانه رایج	۲۹۲	رایج	۸۵۳۹
۶	رودخانه رایج تا پایین دست رودخانه دستگرد	۲۹۲۱	پایاب رایج	۱۴۹۲/۲
۷	رودخانه دستگرد	۲۹۲۲	دستگرد	۲۰۹۴/۶
۸	رودخانه رایج (بنت) از تلاقی با رودخانه دستگرد تا خروجی دشت فنوج	۲۹۲۳	بنت	۳۸۷۳/۷
۹	رودخانه رایج در بالادست خروجی دشت فنوج	۲۹۲۴	فنوج	۱۰۷۸/۵
۱۰	رودخانه‌های بین رایج و کهیر (رودخانه‌های بندینی و ...)	۲۹۳	بندینی - بیر	۲۱۵۳/۵
۱۱	رودخانه بندینی و مسیلهای غرب آن تارایج	۲۹۳۱	بندینی	۹۰۲/۹
۱۲	ابراهه های بین رودخانه‌های بندینی و کهیر (رودخانه‌های بیرون‌دار و ...)	۲۹۳۲	بیر	۱۲۵۰/۶
۱۳	رودخانه کهیر	۲۹۴	کهیر	۴۹۴۸/۷
۱۴	رودخانه کهیر از مصب تا پنج کیلومتری بالادست روستای کهیر	۲۹۴۱	پایاب کهیر	۴۳۵/۲
۱۵	رودخانه کهیر بین آبادی کهیر و پایین دست تلاقی با رودخانه بندان	۲۹۴۲	کهیر میانی	۲۳۳۸/۲
۱۶	رودخانه کهیر (رودخانه‌های نیک شهر و بندان) از پایین دست تلاقی با رودخانه بندان تا سرچشمه	۲۹۴۳	سراب کهیر	۲۱۷۵/۴
۱۷	رودخانه‌های بین کهیر باهو کلات (رودخانه سرکان و ...)	۲۹۵	سرکان - مچ گیر	۳۸۳۷/۹
۱۸	ابراهه هاو مسیلهای بین رودخانه کهیر و مسیل تیسکوفان	۲۹۵۱	سرکان - طیس	۲۰۵۸/۸
۱۹	مسیل تیسکوفان و مسیلهای شرق آن تا حد حوزه آبریز رودخانه مچ گر	۲۹۵۲	تیسکوفان	۱۱۵۰/۴
۲۰	رودخانه مچ گر و مسیلهای شرق آن تا حد حوزه آبریز رودخانه باهو کلات	۲۹۵۳	مچ گر	۶۲۸/۶
۲۱	رودخانه باهو کلات	۲۹۶	باهو کلات	۲۰۲۶۰/۷
۲۲	رودخانه باهو کلات از مصب تا تلاقی رودخانه کاجو	۲۹۶۱	باهو کلات پایین	۱۹۲۰/۹
۲۳	رودخانه کاجو	۲۹۶۲	کاجو	۶۷۵۳/۷
۲۴	رودخانه کاجو (تلاقی با سرباز تا ورود به دشت پیرسهراب (محل سد)	۲۹۶۲۱	پایاب کاجو	۱۰۸۸/۷
۲۵	رودخانه کاجو از محل سد پیشنهادی پیرسهراب تا خروجی دشت قصر قند (روستای کلگا)	۲۹۶۲۲	کاجو میانی	۱۸۵۵/۲
۲۶	رودخانه کاجو از روستای کلگا تا تلاقی دو شاخه گشاد و کاجه (ورودی دشت قصر قند)	۲۹۶۲۳	قصر قند	۸۰۵/۷

حوزه آبریز خلیج فارس و دریای عمان

تقسیمات حوزه آبریز رودخانه‌های بلوچستان جنوبی بین سدیج و مرزپاکستان

کدفرم (۰۴۹ - ۴۳۰)

ردیف	نام و حدود حوزه آبریز	کد حوزه آبریز	نام اختصاری	مساحت کیلومتر مربع
۲۷	رودخانه‌های گشادو کاجه در بالادست تلاقی با یکدیگر	۲۹۶۲۴	گشاد - کاجه	۳۰۰۴/۱
۲۸	رودخانه باهو کلات در بالادست تلاقی رودخانه کاجو	۲۹۶۳	باهو کلات بالا	۱۱۵۸۶/۲
۲۹	رودخانه باهو کلات از تلاقی رودخانه کاجو تا ورود به دشت دشتیاری (روستای باهو کلات)	۲۹۶۳۱	باهو کلات گرگرو	۲۲۷۲/۳
۳۰	رودخانه باهو کلات از بالادست تلاقی گرگروتا ورود به دشت دشتیاری	۲۹۶۳۲	دشتیاری	۱۵۶/۷
۳۱	رودخانه باهو کلات بین آبادی باهو کلات و سد پیشین	۲۹۶۳۳	گامشاندرد	۱۹۵۹/۴
۳۲	رودخانه باهو کلات (سرباز) از سد پیشین تا بالادست تلاقی رودخانه مهن تنگ	۲۹۶۳۴	سرباز	۲۰۴۶/۳
۳۳	رودخانه سرباز از بالادست تلاقی رودخانه مهن تنگ تا تلاقی دو شاخه رکاب و هیجدر	۲۹۶۳۵	رکاب - هیجدر	۳۷۲۷/۹
۳۴	رودخانه باهو کلات (سرباز) در بالادست تلاقی دو رودخانه رکاب و هیجدر	۲۹۶۳۶	پیشین	۱۴۲۳/۵
۳۵	رودخانه‌ها و مسیل‌هایی که از طریق مرز پاکستان به دریای عمان می‌ریزند	۲۹۷	نهنگ - گیشتان	۶۹۳۵/۲
۳۶	رودخانه‌ها و مسیل‌های مرکز پاکستان بین رودخانه باهو کلات و مرز کشور در جنوب پیشین	۲۹۷۱	گیشتان - سامان کور	۱۲۲۵/۶
۳۷	رودخانه‌ها و مسیل‌های مرز پاکستان در شمال پیشین	۲۹۷۲	نهنگ	۵۷۰۹/۶

حوزه آبریز خلیج فارس و دریای عمان

محدوده‌های مطالعاتی حوزه آبریز رودخانه‌های بلوچستان جنوبی بین سدیج و مرز پاکستان

کد فرم (۰۵۰ - ۴۳۰)

ردیف	نام و حدود حوزه آبریز	کد حوزه آبریز	نام محدوده مطالعاتی	کد محدوده مطالعاتی	مساحت کیلومتر مربع
۱	رودخانه‌های بلوچستان جنوبی بین سدیج و مرز پاکستان	۲۹			
۲	رودخانه‌های بین سدیج و رابچ	۲۹۱			
۳	ابراهه ها و مسیل های بین رودخانه‌های سدیج و کاشی	۲۹۱۱	پی بشک	۲۹۰۱	۵۲۶/۴
۴	رودخانه رابچ	۲۹۲			
۵	رودخانه کاشی	۲۹۱۲	لاش (زرآباد)	۲۹۰۲	۲۸۱۴/۵
۶	رودخانه رابچ از مصب تا پایین دست تلاقی رودخانه دستگرد	۲۹۲۱			
۷	رودخانه دستگرد	۲۹۲۲	بنت - هنگام	۲۹۰۳	۵۹۶۸/۳
۸	رودخانه رابچ (بنت) از تلاقی با رودخانه دستگرد تا خروجی دشت فنوج	۲۹۲۳			
۹	رودخانه رابچ در بالادست خروجی دشت فنوج	۲۹۲۴	فنوج	۲۹۰۴	۱۰۷۸/۵
۱۰	رودخانه‌های بین رابچ و کهیر (رودخانه‌های بندینی و ...)	۲۹۳			
۱۱	رودخانه بندینی و مسیلهای غرب آن تارابچ	۲۹۳۱	بندینی - بیر	۲۹۰۵	۲۱۵۳/۵
۱۲	ابراهه های بین رودخانه‌های بندینی و کهیر (رودخانه‌های سرورندار و ...)	۲۹۳۲			
۱۳	رودخانه کهیر	۲۹۴			
۱۴	رودخانه کهیر از مصب تا پنج کیلومتری بالادست روستای کهیر	۲۹۴۱	کهیر	۲۹۰۶	۲۷۷۳/۳
۱۵	رودخانه کهیر بین آبادی کهیر و پایین دست تلاقی با رودخانه بندان	۲۹۴۲			
۱۶	رودخانه کهیر (رودخانه‌های نیک شهر و بندان) از پایین دست تلاقی با رودخانه بندان تا سرچشمه	۲۹۴۳	نیک شهر	۲۹۰۷	۲۱۷۵/۴
۱۷	رودخانه‌های بین کهیر و باهو کلات (رودخانه سرکان و ...)	۲۹۵			
۱۸	ابراهه ها و مسیلهای بین رودخانه کهیر و مسیل تیسکوفان	۲۹۵۱	سرگان - طیس	۲۹۰۸	۲۰۵۸/۸
۱۹	مسیل تیسکوفان و مسیلهای شرق آن تا حد حوزه آبریز رودخانه میج گر	۲۹۵۲	تیسکوفان - چابهار	۲۹۰۹	۱۱۵۰/۴
۲۰	رودخانه باهو کلات	۲۹۶			
۲۱	رودخانه کاجو	۲۹۶۲			
۲۲	رودخانه باهو کلات در بالادست تلاقی رودخانه کاجو	۲۹۶۳			
۲۳	رودخانه‌ها و مسیل هایی که از طریق مرز پاکستان به دریای عمان می ریزند	۲۹۷			

حوزه آبریز خلیج فارس و دریای عمان

محدوده مطالعاتی حوزه آبریز رودخانه‌های بلوچستان جنوبی بین سدیج و مرز پاکستان

کد فرم (۰۵۰ - ۴۳۰)

ردیف	نام و حدود حوزه آبریز	کد حوزه آبریز	نام محدوده مطالعاتی	کد محدوده مطالعاتی	مساحت کیلومتر مربع
۲۴	رودخانه میچ گر و مسیلهای شرق آن تا حد حوزه آبریز رودخانه باهو کلات	۲۹۵۳	باهو کلات - ننگور	۲۹۱۰	۵۸۹۱/۲
۲۵	رودخانه باهو کلات از مصب تا تلاقی رودخانه کاجو	۲۹۶۱			
۲۶	رودخانه باهو کلات از بالادست تلاقی گرگر و تا ورود به دشت دشتیاری	۲۹۶۳۲			
۲۷	رودخانه باهو کلات بین آبادی باهو کلات و سد پیشین	۲۹۶۳۳			
۲۸	رودخانه و مسیلهای مرز پاکستان بین رودخانه باهو کلات و مرز کشور در جنوب پیشین	۲۹۷۱			
۲۹	رودخانه باهو کلات از تلاقی رودخانه کاجو تا ورود به دشت دشتیاری در روستای باهو کلات	۲۹۶۳۱	پیر سهراب - عورکی	۲۹۱۱	۵۲۱۶/۲
۳۰	رودخانه کاجو از تلاقی با سرباز تا ورود به دشت پیر سهراب (محل سد)	۲۹۶۲۱			
۳۱	رودخانه کاجو از محل سد پیشنهادی پیر سهراب تا خروجی دشت قصر قند (روستای کلگا)	۲۹۶۲۲			
۳۲	رودخانه کاجو از روستای کلگا تا تلاقی دو شاخه گشاد و کاجه (ورودی دشت قصر قند)	۲۹۶۲۳	قصر قند	۲۹۱۲	۳۸۰۹/۸
۳۳	رودخانه‌های گشاد و کاجه در بالادست تلاقی با یگدیگر	۲۹۶۲۴			
۳۴	رودخانه باهو کلات (سرباز) از سد پیشین تا بالادست تلاقی رودخانه مهن تنگ	۲۹۶۳۴	پیشین	۲۹۱۳	۲۰۴۶/۳
۳۵	رودخانه سرباز در بالادست تلاقی دو شاخه رکاب و هیجدر	۲۹۶۳۵	راسک - سرباز	۲۹۱۴	۵۱۵۱/۴
۳۶	رودخانه باهو کلات (سرباز) در بالادست تلاقی دو رودخانه رکاب و هیجدر	۲۹۶۳۶			
۳۷	رودخانه‌ها و مسیلهای مرز پاکستان در شمال پیشین	۲۹۷۲	ایرافشان	۲۹۱۵	۵۷۰۹/۶

حوزه آبریز دریاچه ارومیه
تقسیمات حوزه آبریز دریاچه ارومیه

کد فرم (۰۴۹ - ۴۳۰)

ردیف	نام و حدود حوزه آبریز	کد حوزه آبریز	نام اختصاری	مساحت کیلومتر مربع
۱	دریاچه ارومیه	۳۰	دریاچه ارومیه	۵۱۷۶۱/۹
۲	غرب دریاچه ارومیه از حوزه آبریز رودخانه زولاچای تا حد حوزه آبریز گادارچای	۳۰۱	غرب دریاچه	۸۱۱۱/۵
۳	زولاچای	۳۰۱۱	زولاچای	۲۲۶۰/۱
۴	زولاچای از مصب تا تلاقی دیر علی چای (دره لی سو)	۳۰۱۱۱	پایاب زولا	۴۵۰/۷
۵	دیر علی چای	۳۰۱۱۲	دیر علی چای	۳۶۹/۱
۶	زولاچای از محل تلاقی دیر علی چای تا پائین دست تلاقی رودخانه سرهان (ایستگاه چهریق علیا)	۳۰۱۱۳	زولامیانی	۶۵۳/۱
۷	زولاچای در بالادست ایستگاه چهریق علیا	۳۰۱۱۴	سراب زولا	۷۸۷/۲
۸	رودخانه و مسیلهای بین زولاچای و نازلوچای (شیواسان چای)	۳۰۱۲	قوشچی	۱۰۶۱/۲
۹	مسیلهای بین زولاچای و خط الراس ارتفاعات قوشچی	۳۰۱۲۱	قره باغ	۴۸۸/۷
۱۰	مسیلهای بین خط الراس ارتفاعات قوشچی و نازلوچای	۳۰۱۲۲	شیواسان	۵۷۲/۵
۱۱	نازلوچای	۳۰۱۳	نازلوچای	۱۸۸۱/۶
۱۲	نازلوچای از مصب تا پائین دست تلاقی شاخه خوش الان (روستای مهرداوود)	۳۰۱۳۱	پایاب نازلو	۶۳۷/۳
۱۳	نازلوچای از محل روستای مهرداوود تا بالادست تلاقی سروچای (سروچای خوش الان)	۳۰۱۳۲	سرو	۹۳۳/۲
۱۴	رودخانه مارمیشو (سرشاخه های نازلوچای) تا تلاقی با سروچای	۳۰۱۳۳	مارمیشو	۳۱۱/۱
۱۵	رودخانه و مسیلهای بین نازلوچای و شهر چای (روضه چای)	۳۰۱۴	روضه چای	۴۵۸/۱
۱۶	روضه چای از مصب تا روستای طالبین	۳۰۱۴۱	پایاب روضه چای	۳۱۲/۹
۱۷	روضه چای در بالادست روستای طالبین	۳۰۱۴۲	سراب روضه چای	۱۴۵/۲
۱۸	شهر چای	۳۰۱۵	شهر چای	۷۱۲/۳
۱۹	شهر چای از مصب تا چهار کیلومتری پائین دست تلاقی رودخانه کاسه لو و برده سو	۳۰۱۵۱	پایاب شهر چای	۳۸۶/۹
۲۰	شهر چای در بالادست تلاقی کاسه لو و برده سو	۳۰۱۵۲	سراب شهر چای	۳۲۵/۴
۲۱	باراندوز چای	۳۰۱۶	باراندوز چای	۱۳۶۲/۸
۲۲	باراندوز چای از مصب تا خروجی دشت دیزج (روستای سکان) باستثناء شاخه بالانج چای	۳۰۱۶۱	پایاب باراندوز	۴۷۹
۲۳	بالانج چای تا ورود به دشت ارومیه (روستای کوکیا)	۳۰۱۶۲	بالانج چای	۳۵۰/۱
۲۴	باراندوز چای در بالادست خروجی دشت زیوه	۳۰۱۶۳	سراب باراندوز	۵۳۳/۷
۲۵	رودخانه و مسیلهای بین باراندوز چای و گادارچای	۳۰۱۷	رشکان - تلخاب	۳۷۵/۴
۲۶	گادارچای و مهآباد چای	۳۰۲	گادار - مهآباد	۳۶۰۰/۶
۲۷	گادارچای	۳۰۲۱	گادارچای	۲۰۹۲/۶
۲۸	گادارچای از مصب تا پائین دست تلاقی بالیقچی چای (ایستگاه نقده)	۳۰۲۱۱	پایاب گادار	۷۲۰/۲
۲۹	گادارچای از ایستگاه نقده تا پائین دست تلاقی رودخانه کانی رش	۳۰۲۱۲	گادارمیانی ۱	۴۴۵/۲

حوزه آبریز دریاچه ارومیه

تقسیمات حوزه آبریز دریاچه ارومیه

کد فرم (۰۴۹ - ۴۳۰)

ردیف	نام و حدود حوزه آبریز	کد حوزه آبریز	نام اختصاری	مساحت کیلومتر مربع
۳۰	گادارچای از پائین دست تلاقی کانی رش تا ورود به دشت اشنویه (روستای پاقلعه)	۳۰۲۱۳	گادار میانی ۲	۷۰۹/۹
۳۱	گادارچای در بالادست روستای پاقلعه	۳۰۲۱۴	سراب گادار	۲۱۷/۲
۳۲	مهآبادچای	۳۰۲۲	مهآبادچای	۱۵۰/۸
۳۳	مهآبادچای از مصب تا محل سد مهآباد	۳۰۲۲۱	پایاب مهآباد	۶۹۸/۶
۳۴	مهآبادچای در بالادست سد مهآباد	۳۰۲۲۲	سراب مهآباد	۸۰۹/۵
۳۵	سیمینه رود و زرزینه رود تا حوزه آبریز صوفی چای	۳۰۳	سیمینه - زرزینه	۱۷۵۶۳/۴
۳۶	سیمینه رود	۳۰۳۱	سیمینه رود	۳۷۸۵
۳۷	سیمینه رود از مصب تا محل ورود به دشت (آبادی حاجی آباد)	۳۰۳۱۱	پایاب سیمینه رود	۸۸۱/۱
۳۸	سیمینه رود از محل حاجی آباد تا محل تلاقی دو رودخانه گولان و تاتاهو	۳۰۳۱۲	سیمینه رود میانی	۱۴۵۰/۲
۳۹	سیمینه رود در بالادست تلاقی دو رودخانه گولان و تاتاهو	۳۰۳۱۳	سراب سیمینه رود	۱۴۵۳/۷
۴۰	زرزینه رود	۳۰۳۲	زرزینه رود	۱۱۸۴۱/۲
۴۱	زرزینه رود از مصب تا محل سد انحرافی نوروزلو	۳۰۳۲۱	پایاب زرزینه	۳۷۵/۷
۴۲	زرزینه رود از سد انحرافی نوروزلو تا محل سد ذخیره ای زرزینه (شهید کاظمی)	۳۰۳۲۲	زرزینه رود میانی	۴۴۶۸/۷
۴۳	زرزینه رود از سد انحرافی نوروزلو تا پائین دست تلاقی رودخانه آجرلو	۳۰۳۲۲۱	زرزینه رود میانی ۱	۱۱۱۵/۵
۴۴	رودخانه آجرلو	۳۰۳۲۲۲	آجرلو	۱۰۹۵/۸
۴۵	زرزینه رود از بالادست رودخانه آجرلو تا محل روستای قزکریبی (ایستگاه هیدرومتری)	۳۰۳۲۲۳	زرزینه رود میانی ۲	۱۱۵۰/۴
۴۶	زرزینه رود بین روستای قزکریبی و سد ذخیره ای زرزینه رود	۳۰۳۲۲۴	زرزینه رود میانی	۱۱۰/۷
۴۷	زرزینه رود در بالادست سد زرزینه رود	۳۰۳۲۳	سراب زرزینه رود	۶۹۹۶/۹
۴۸	ساروقچای تا محل ورود به دریاچه سد	۳۰۳۲۳۱	ساروقچای	۲۴۰۳/۸
۴۹	زرزینه رود از محل سد زرزینه رود تا تلاقی سقزچای و جیغاتوچای (خرخره چای)	۳۰۳۲۳۲	خرخره چای	۱۹۶۷/۹
۵۰	جیغاتوچای	۳۰۳۲۳۳	جیغاتوچای	۱۴۳۳/۷
۵۱	سقزچای	۳۰۳۲۳۴	سقزچای	۱۱۹۱/۵
۵۲	لیلانچای	۳۰۳۳	لیلانچای	۱۹۳۷/۲
۵۳	لیلانچای از مصب تا ورود به دشت میاندوآب (روستای لطف آباد) باستثناء حوزه آبریز رودخانه مردوقچای در بالادست روستای قلی کندی	۳۰۳۳۱	پایاب لیلانچای	۷۳۹/۸
۵۴	مردوقچای تا ورود به دشت میاندوآب (روستای قلی کندی)	۳۰۳۳۲	مردوقچای	۴۹۷/۸
۵۵	لیلانچای در بالادست روستای لطف آباد	۳۰۳۳۳	سراب لیلانچای	۶۹۹/۶
۵۶	غرب سهند از صوفی چای تا حد حوزه آبریز آجی چای	۳۰۴	جنوب غرب سهند	۲۰۹۴/۷
۵۷	صوفی چای (گپی چای)	۳۰۴۱	صوفی چای	۱۰۹۶/۱
۵۸	جوانچای	۳۰۴۱۱	جوانچای	۲۳۵/۲

حوزه آبریز دریاچه ارومیه

تقسیمات حوزه آبریز دریاچه ارومیه

کد فرم (۰۴۹ - ۴۳۰)

ردیف	نام و حدود حوزه آبریز	کد حوزه آبریز	نام اختصاری	مساحت کیلومتر مربع
۵۹	صوفی چای از مصب تا محل سد علویان باستثناء حوزه جوان چای	۳۰۴۱۲	مراغه - بناب	۵۴۹/۵
۶۰	صوفی چای در بالادست سد علویان	۳۰۴۱۳	سراب صوفی چای	۳۱۱/۳
۶۱	قلعه چای	۳۰۴۲	قلعه چای	۶۹۹/۴
۶۲	مسیل های کوچک بین قلعه چای و اذر شهر چای	۳۰۴۳	شیرامین	۲۹۹/۳
۶۳	آجی چای	۳۰۵	آجی چای	۱۱۶۰۸/۴
۶۴	مالوچای (اذر شهر چای)	۳۰۵۱	اذر شهر چای	۷۰۲/۲
۶۵	آجی چای از مصب تا پائین دست تلاقی سنیخ چای (۲/۵ کیلومتری مارالان پائین)	۳۰۵۲	پایاب آجی چای	۱۱۵۰/۲
۶۶	آجی چای از پائین دست تلاقی سنیخ چای تا روستای و نیار (ایستگاه هیدرومتری)	۳۰۵۳	آجی چای میانی ۱	۲۰۷۴/۳
۶۷	آجی چای از پائین دست تلاقی سنیخ چای تا روستای و نیار باستثناء حوزه های آبریز سنیخ چای، مهران رود و گمناب چای	۳۰۵۳۱	زینجاب رود	۶۳۷
۶۸	سنیخ چای	۳۰۵۳۲	سنیخ چای	۵۷۸/۳
۶۹	مهران رود (لیقوان چای)	۳۰۵۳۳	مهران رود	۴۵۵/۲
۷۰	گمناب چای	۳۰۵۳۴	گمناب چای	۴۰۳/۹
۷۱	آجی چای از روستای و نیار تا پائین دست تقاطع شاخه بیلوردی (روستای مرگید)	۳۰۵۴	آجی چای میانی ۲	۲۰۴۸/۷
۷۲	آجی چای از روستای و نیار تا روستای مرگید به استثناء شاخه های نهند چای و باژچای	۳۰۵۴۱	سعید آباد چای	۱۲۳۸/۲
۷۳	نهند چای	۳۰۵۴۲	نهند چای	۳۴۸/۹
۷۴	باژچای	۳۰۵۴۳	باژچای	۴۶۱/۶
۷۵	آجی چای از پائین دست تقاطع بیلوردی تا روستای بهرامان	۳۰۵۵	آجی چای میانی ۳	۳۳۹۲/۴
۷۶	آجی چای از روستای مرگید تا روستای بهرامان باستثناء شاخه های اوجان چای، مهربان چای	۳۰۵۵۱	هریس - دوزدوزان	۱۹۰/۶
۷۷	اوجان چای	۳۰۵۵۲	اوجان چای	۱۰۶۶/۴
۷۸	مهربان چای	۳۰۵۵۳	مهربان چای	۴۲۰
۷۹	آجی چای در بالادست روستای بهرامان	۳۰۵۶	سراب آجی چای	۲۲۴۰/۶
۸۰	آجی چای در بالادست روستای بهرامان به استثناء حوزه های آبریز و اتق چای، بیوک چای و تاجیار سراب	۳۰۵۶۱	بهرامان - سرانسر	۶۳۵/۷
۸۱	وانق چای	۳۰۵۶۲	وانق چای	۴۴۱/۱
۸۲	بیوک چای	۳۰۵۶۳	بیوک چای	۵۲۱
۸۳	رودخانه تاجیار سراب	۳۰۵۶۴	تاجیار سراب	۶۴۲/۷
۸۴	رودخانه های کوچک شمال دریاچه از حد غربی حوزه آبریز آجی چای تا حد حوزه آبریز زولاچای	۳۰۶	شمال دریاچه	۱۸۴۱/۹

حوزه آبریز دریاچه ارومیه
تقسیمات حوزه آبریز دریاچه ارومیه

کد فرم (۰۴۹ - ۴۳۰)

ردیف	نام و حدود حوزه آبریز	کد حوزه آبریز	نام اختصاری	مساحت کیلومتر مربع
۸۵	رودخانه‌های شمال دریاچه ارومیه از حد غربی آجی چای تا حد شرقی مسیل شیخ و لی	۳۰۶۱	صوفیان - شبستر	۱۲۵۴/۷
۸۶	رودخانه‌های شمال دریاچه ارومیه از حد شرقی مسیل شیخ و لی تا حد شرقی زولاچای	۳۰۶۲	تسوج	۵۸۷/۲
۸۷	دریاچه ارومیه و جزایر	۳۰۷	دریاچه و جزایر	۶۹۴۱/۴
۸۸	جزایر دریاچه ارومیه	۳۰۷۱	جزایر	۲۵۵/۷
۸۹	باقیمانده سطح دریاچه ارومیه	۳۰۷۲	دریاچه	۶۶۸۵/۷

حوزه آبریز دریاچه ارومیه
محدوده‌های مطالعاتی حوزه آبریز دریاچه ارومیه

کد فرم (۰۵۰ - ۴۳۰)

ردیف	نام و حدود حوزه آبریز	کد حوزه آبریز	نام محدوده مطالعاتی	کد محدوده مطالعاتی	مساحت کیلومتر مربع
۱	دریاچه ارومیه	۳۰			
۲	غرب دریاچه ارومیه از حوزه آبریز رودخانه زولاچای تا حد حوزه آبریز گادارچای	۳۰۱			
۳	زولاچای	۳۰۱۱			
۴	رودخانه و مسیلهای بین زولاچای و نازلوچای (شیواسان چای)	۳۰۱۲			
۵	زولاچای از مصب تا تلاقی دیر علی چای (دره لی سو)	۳۰۱۱۱	سلماس	۳۰۰۱	۲۷۴۸/۸
۶	دیر علی چای	۳۰۱۱۲			
۷	زولاچای از محل تلاقی دیر علی چای تا پائین دست تلاقی رودخانه سرهان (ایستگاه چهریق علیا)	۳۰۱۱۳			
۸	زولاچای در بالادست ایستگاه چهریق علیا	۳۰۱۱۴			
۹	مسیلهای بین زولاچای و خط الراس ارتفاعات قوشچی	۳۰۱۲۱			
۱۰	مسیلهای بین خط الراس ارتفاعات قوشچی و نازلوچای	۳۰۱۲۲	کهریز	۳۰۰۲	۵۷۲/۵
۱۱	نازلو چای	۳۰۱۳			
۱۲	رودخانه و مسیلهای بین نازلوچای و شهر چای (روضه چای)	۳۰۱۴			
۱۳	شهر چای	۳۰۱۵			
۱۴	باراندوز چای	۳۰۱۶			
۱۵	نازلوچای از مصب تا پائین دست تلاقی شاخه خوش الان (روستای مهرداوود)	۳۰۱۳۱	ارومیه	۳۰۰۳	۲۱۶۶/۲
۱۶	روضه چای از مصب تا روستای طالین	۳۰۱۴۱			
۱۷	شهر چای از مصب تا چهار کیلومتری پائین دست تلاقی رودخانه کاسه لووبرده سو	۳۰۱۵۱			
۱۸	باراندوز چای از مصب تا خروجی دشت دیزج (روستای سکان) باستثناء شاخه بالانج چای	۳۰۱۶۱			
۱۹	بالتج چای تا ورود به دشت ارومیه (روستای کوکیا)	۳۰۱۶۲			
۲۰	نازلو چای از محل روستای مهرداوود تا بالادست تلاقی سروچای (سرو چای - خوش الان)	۳۰۱۳۲	سرو - موانا	۳۰۰۴	۱۲۴۴/۳
۲۱	رودخانه مارمیشو (سرشاخه های نازلو چای) تا تلاقی با سرو چای	۳۰۱۳۳			
۲۲	روضه چای در بالادست روستای طالین	۳۰۱۴۲	زیوه - سیلوانا	۳۰۰۵	۱۰۰۴/۳
۲۳	شهر چای در بالادست تلاقی کاسه لو و برده سو	۳۰۱۵۲			
۲۴	باراندوز چای در بالادست خروجی دشت زیوه	۳۰۱۶۳			
۲۵	رودخانه و مسیلهای بین باراندوز چای و گادارچای	۳۰۱۷	رشکان	۳۰۰۶	۳۷۵/۴
۲۶	گادار چای و مهاآباد چای	۳۰۲			

حوزه آبریز دریاچه ارومیه
محدوده‌های مطالعاتی حوزه آبریز دریاچه ارومیه

کد فرم (۰۵۰ - ۴۳۰)

ردیف	نام و حدود حوزه آبریز	کد حوزه آبریز	نام محدوده مطالعاتی	کد محدوده مطالعاتی	مساحت کیلومتر مربع
۲۷	گادارچای	۳۰۲۱			
۲۸	گادارچای از مصب تا پائین دست تلاقی با لیقچی چای (ایستگاه نقده)	۳۰۲۱۱	نقده	۳۰۰۷	۱۱۶۵/۵
۲۹	گادارچای از ایستگاه نقده تا پائین دست تلاقی رودخانه کانی رش	۳۰۲۱۲			
۳۰	گادارچای از پائین دست تلاقی کانی رش تا ورود به دشت اشنویه (روستای پا قلعه)	۳۰۲۱۳	اشنویه	۳۰۰۸	۹۲۷/۲
۳۱	گادارچای در بالادست روستای پا قلعه	۳۰۲۱۴			
۳۲	مهآباد چای	۳۰۲۲			
۳۳	مهآباد چای از مصب تا محل سد مهآباد	۳۰۲۲۱	مهآباد	۳۰۰۹	۱۵۰۸
۳۴	مهآباد چای در بالادست سد مهآباد	۳۰۲۲۲			
۳۵	سیمینه رود و زرینه رود تا حوزه آبریز صوفی چای	۳۰۳			
۳۶	سیمینه رود	۳۰۳۱			
۳۷	زرینه رود	۳۰۳۲			
۳۸	لیلان چای	۳۰۳۳			
۳۹	سیمینه رود از مصب تا محل ورود به دشت (آبادی حاجی آباد)	۳۰۳۱۱	میان‌دوآب	۳۰۱۰	۴۳۰۹/۵
۴۰	زرینه رود از مصب تا محل سد انحرافی نوروزلو	۳۰۳۲۱			
۴۱	لیلان چای از مصب تا ورود به دشت میان‌دوآب (روستای لطف آباد) باستثناء ی حوزه آبریز رودخانه مردوق چای در بالادست روستای قلی کندی	۳۰۳۳۱			
۴۲	مردوق چای تا ورود به دشت میان‌دوآب (روستای قلی کندی)	۳۰۳۳۲			
۴۳	لیلان چای در بالادست روستای لطف آباد	۳۰۳۳۳			
۴۴	زرینه رود از سد انحرافی نوروزلو تا پائین دست تلاقی رودخانه آجرلو	۳۰۳۲۲۱			
۴۵	سیمینه رود از محل حاجی آباد تا محل تلاقی دو رودخانه گولان و تاتاهو	۳۰۳۱۲	بوکان	۳۰۱۱	۲۹۰۳/۹
۴۶	سیمینه رود در بالادست تلاقی دو رودخانه گولان و تاتاهو	۳۰۳۱۳			
۴۷	زرینه رود از سد انحرافی نوروزلو تا محل سد ذخیره ای زرینه (شهید کاظمی)	۳۰۳۲۲			
۴۸	رودخانه آجرلو	۳۰۳۲۲۲	صائین قلعه	۳۰۱۲	۳۳۵۳/۱
۴۹	زرینه رود از بالادست رودخانه آجرلو تا محل روستای قزکربی (ایستگاه هیدرومتری)	۳۰۳۲۲۳			
۵۰	زرینه رود بین روستای قزکربی و سد ذخیره ای زرینه رود	۳۰۳۲۲۴			
۵۱	زرینه رود در بالادست سد زرینه رود	۳۰۳۲۳			
۵۲	ساروق چای تا محل ورود به دریاچه سد	۳۰۳۲۳۱	تکاب	۳۰۱۳	۲۴۰۳/۸

حوزه آبریز دریاچه ارومیه
محدوده‌های مطالعاتی حوزه آبریز دریاچه ارومیه

کد فرم (۰۵۰ - ۴۳۰)

ردیف	نام و حدود حوزه آبریز	کد حوزه آبریز	نام محدوده مطالعاتی	کد محدوده مطالعاتی	مساحت کیلومتر مربع
۵۳	زرینه رود از محل سد زرینه رود تا تلاقی سقزچای و جیغاتوچای (خرخره چای)	۳۰۳۲۲	سقز	۳۰۱۴	۴۵۹۳/۱
۵۴	جیغاتوچای	۳۰۳۲۳			
۵۵	سقزچای	۳۰۳۲۴			
۵۶	غرب سهند از صوفی چای تا حد حوزه آبریز آجی چای	۳۰۴			
۵۷	صوفی چای (گپی چای)	۳۰۴۱			
۵۸	جوان چای	۳۰۴۱۱	مراغه	۳۰۱۵	۱۰۹۶/۱
۵۹	صوفی چای از مصب تا محل سد علویان باسثناء حوزه جوان چای	۳۰۴۱۲			
۶۰	صوفی چای در بالادست سد علویان	۳۰۴۱۳			
۶۱	قلعه چای	۳۰۴۲	عجب شیر	۳۰۱۶	۶۹۹/۴
۶۲	مسیل های کوچک بین قلعه چای و اذر شهر چای	۳۰۴۳	شیرامین	۳۰۱۷	۲۹۹/۳
۶۳	آجی چای	۳۰۵			
۶۴	المالو چای (اذر شهر چای)	۳۰۵۱	اذر شهر	۳۰۱۸	۷۰۲/۲
۶۵	آجی چای از پائین دست تلاقی سنیخ چای تا روستای و نیار (ایستگاه هیدرومتری)	۳۰۵۳			
۶۶	آجی چای از روستای و نیار تا پائین دست تقاطع شاخه بیلوردی (روستای مرگید)	۳۰۵۴			
۶۷	آجی چای از مصب تا پائین دست تلاقی سنیخ چای (۲/۵ کیلومتری مارالان پائین)	۳۰۵۲	تبریز	۳۰۱۹	۵۲۷۳/۳
۶۸	آجی چای از پائین دست تلاقی سنیخ چای تا روستای و نیار باسثناء حوزه های آبریز سنیخ چای، مهران رود و گمناب چای	۳۰۵۳۱			
۶۹	سنیخ چای	۳۰۵۳۲			
۷۰	مهران رود (لیقوان چای)	۳۰۵۳۳			
۷۱	گمناب چای	۳۰۵۳۴			
۷۲	آجی چای از روستای و نیار تا روستای مرگید به استثناء شاخه های نهند چای و باژچای	۳۰۵۴۱			
۷۳	نهند چای	۳۰۵۴۲			
۷۴	باژچای	۳۰۵۴۳			
۷۵	آجی چای از پائین دست تقاطع بیلوردی تا روستای بهرامان	۳۰۵۵			
۷۶	آجی چای از روستای مرگید تا روستای بهرامان باسثناء شاخه های او جان چای و مهربان چای	۳۰۵۵۱	بیلوردی - دوزدوزان	۳۰۲۰	۲۳۲۵/۹
۷۷	مهربان چای	۳۰۵۵۳			

حوزه آبریز دریاچه ارومیه
محدوده‌های مطالعاتی حوزه آبریز دریاچه ارومیه

کد فرم (۴۳۰ - ۰۵۰)

ردیف	نام و حدود حوزه آبریز	کد حوزه آبریز	نام محدوده مطالعاتی	کد محدوده مطالعاتی	مساحت کیلومتر مربع
۷۸	اوجان چای	۳۰۵۵۲	بستان آباد	۳۰۲۱	۱۰۶۶/۴
۷۹	آجی چای در بالادست روستای بهرامان	۳۰۵۶			
۸۰	آجی چای در بالادست روستای بهرامان به استثناء حوزه های آبریز وائق چای، بیوک چای و تاجیار سراب	۳۰۵۶۱	سراب	۳۰۲۲	۲۲۴۰/۶
۸۱	وائق چای	۳۰۵۶۲			
۸۲	بیوک چای	۳۰۵۶۳			
۸۳	رودخانه تاجیار سراب	۳۰۵۶۴			
۸۴	رودخانه‌های کوچک شمال دریاچه ارومیه از حد غربی حوزه آبریز آجی چای تا حد حوزه آبریز زولاچای	۳۰۶			
۸۵	رودخانه‌های شمال دریاچه ارومیه از حد غربی آجی چای تا حد شرقی مسیل شیخ و لی	۳۰۶۱	صوفیان - شبستر	۳۰۲۳	۱۲۵۴/۷
۸۶	رودخانه‌های شمال دریاچه ارومیه از حد شرقی مسیل شیخ و لی تا حد شرقی زولاچای (حد غربی شیرین چای)	۳۰۶۲	تسوج	۳۰۲۴	۵۸۷/۲
۸۷	دریاچه ارومیه و جزایر	۳۰۷			
۸۸	جزایر دریاچه ارومیه	۳۰۷۱	جزایر دریاچه ارومیه	۳۰۲۵	۶۹۴۱/۴
۸۹	باقیمانده سطح دریاچه ارومیه	۳۰۷۲			

حوزه آبریز فلات مرکزی
تقسیمات حوزه آبریز دریاچه نمک

کد فرم (۰۴۹ - ۴۳۰)

ردیف	نام و حدود حوزه آبریز	کد حوزه آبریز	نام اختصاری	مساحت کیلومتر مربع
۱	دریاچه نمک	۴۱	دریاچه نمک	۹۲۸۸۴/۲
۲	رودخانه شور	۴۱۱	شور	۲۳۷۸۶/۲
۳	رودخانه شور از مصب تا پایین دست تلاقی رودخانه سه رود	۴۱۱۱	پایاب شور ۱	۱۶۹۰/۱
۴	رودخانه سه رود	۴۱۱۲	سه رود	۳۶۳۲
۵	رودخانه شور از بالادست تلاقی رودخانه سه رود تا محل پل اصف الدوله	۴۱۱۳	پایاب شور ۲	۱۲۹۸/۳
۶	رودخانه شور از محل پل اصف الدوله تا محل تلاقی رودخانه‌های حاجی عرب و خررود (روستای قشلاق حسین خانی)	۴۱۱۴	شورمیانی	۸۰۵/۵
۷	رودخانه‌های کردان (کردان، فشند، هیو) تا تلاقی با آبر رود	۴۱۱۵	کردان - هیو	۱۱۷۰/۵
۸	رودخانه کردان	۴۱۱۵۱	کردان	۷۸۷/۷
۹	رودخانه‌های فشند و هیو	۴۱۱۵۲	فشند - هیو	۳۸۲/۸
۱۰	ابهررود	۴۱۱۶	ابهررود	۷۵۹۲/۶
۱۱	رودخانه آبر رود از تلاقی با خررود تا ورود به دشت قزوین، روستای قروه (شامل رودخانه‌های شمال قزوین)	۴۱۱۶۱	پایاب آبررود	۵۶۶۶/۱
۱۲	ابهر رود از ایستگاه هیدرومتری قروه تا سرچشمه	۴۱۱۶۲	سراب آبررود	۱۹۲۶/۵
۱۳	خررود	۴۱۱۷	خررود	۵۷۷۵/۲
۱۴	خررود از محل تلاقی با حاجی عرب تا محل ایستگاه رحیم آباد	۴۱۱۷۱	پایاب خررود	۱۶۷۷/۷
۱۵	خررود از محل ایستگاه رحیم آباد تا پایین دست تلاقی رودخانه کلنجین	۴۱۱۷۲	خررود میانی	۳۸۵/۹
۱۶	رودخانه کلنجین	۴۱۱۷۳	کلنجین	۷۰۲/۶
۱۷	خررود از بالادست تلاقی رودخانه کلنجین تا بالادست تلاقی رودخانه اوج (شامل اوج)	۴۱۱۷۴	اوج	۴۸۷/۴
۱۸	خررود از بالادست تلاقی رودخانه اوج تا سرچشمه	۴۱۱۷۵	سراب خررود	۲۵۲۱/۶
۱۹	رودخانه حاجی عرب	۴۱۱۸	حاجی عرب	۱۸۲۲
۲۰	رودخانه حاجی عرب از محل تلاقی با خررود تا محل ورود به دشت قزوین (روستای رستم آباد)	۴۱۱۸۱	پایاب حاجی عرب	۸۹۲/۴
۲۱	رودخانه حاجی عرب از روستای رستم آباد تا سرچشمه	۴۱۱۸۲	سراب حاجی عرب	۹۲۹/۶
۲۲	رودخانه‌های قره چای، قمرود، کبار و حوزه آبریز بسته اراک	۴۱۲	غرب دریاچه نمک	۴۶۹۹۰/۳
۲۳	غرب دریاچه نمک از حد دریاچه نمک تا محل تلاقی قره چای و قمرود (شمال غرب کوه سپر رستم) باستثناء حوزه آبریز رودخانه‌های کبار، دره باغ و فردو	۴۱۲۱	مسيله	۱۴۷۸/۵
۲۴	رودخانه قره چای از تلاقی با قمرود تا سرچشمه و حوزه بسته اراک	۴۱۲۲	قره چای - اراک	۲۹۴۳۱/۱
۲۵	رودخانه قره چای از محل تلاقی قمرود و قره چای تا محل سد ساوه	۴۱۲۲۱	پایاب قره چای	۶۲۴۳/۹
۲۶	رودخانه مزلقان تا ورود به دشت ساوه (حوالی آبادی‌های آق دره و قلعه‌نو)	۴۱۲۲۱۱	مزلقان	۲۱۷۴/۵

حوزه آبریز فلات مرکزی
تقسیمات حوزه آبریز دریاچه نمک

کد فرم (۰۴۹ - ۴۳۰)

ردیف	نام و حدود حوزه آبریز	کد حوزه آبریز	نام اختصاری	مساحت کیلومتر مربع
۲۷	رودخانه سولقان و رودخانه و زوا، تا ورود به دشت ساوه	۴۱۲۲۱۲	سولقان - و زوا	۳۹۹/۸
۲۸	کندرود - طغروود تا ورود به دشت ساوه (طغروود)	۴۱۲۲۱۳	طغروود	۵۱۰/۴
۲۹	باقیمانده حوزه آبریز ۴۱۲۲۱	۴۱۲۲۱۴	قره چای ساوه	۳۱۵۹/۲
۳۰	رودخانه قره چای از محل سد ساوه تا روستای عمر آباد	۴۱۲۲۲	قره چای میانی	۳۲۶۷
۳۱	رودخانه آب کمر تا محل تلاقی با رودخانه قره چای	۴۱۲۲۲۱	اب کمر	۴۲۰/۲
۳۲	باقیمانده حوزه آبریز ۴۱۲۲۲	۴۱۲۲۲۲	قره چای خمآجین	۲۸۴۶/۸
۳۳	سیمینه رود از سر چشمه تا تلاقی با رودخانه قره چای	۴۱۲۲۳	سیمینه رود	۷۳۸۶/۹
۳۴	سیمینه رود از تلاقی با قره چای تا روستای جهان آباد (رودخانه خمیگان)	۴۱۲۲۳۱	خمیگان	۱۴۵۳/۶
۳۵	سیمینه رود از جهان آباد تا کوشک آباد (کبودراهنگ)	۴۱۲۲۳۲	کبودراهنگ	۳۴۷۰/۱
۳۶	سیمینه رود از کوشک آباد تا پایین دست تلاقی رودخانه قوری چای	۴۱۲۲۳۳	قره آغاج	۵۷۰/۴
۳۷	رودخانه قوری چای	۴۱۲۲۳۴	قوری چای	۱۰۳۳/۵
۳۸	رودخانه قوری چای از تلاقی با سیمینه رود تا تلاقی دو رودخانه صالح آباد و بهادر بیگ	۴۱۲۲۳۴۱	همدان	۵۲۳/۱
۳۹	رودخانه صالح آباد	۴۱۲۲۳۴۲	صالح آباد	۲۰۳/۶
۴۰	رودخانه بهادر بیگ	۴۱۲۲۳۴۳	بهادر بیگ	۳۰۶/۸
۴۱	سیمینه رود (قره چای) از بالادست تلاقی قوری چای تا تلاقی دو رودخانه آبشینه و سرخ آباد	۴۱۲۲۳۵	جوزغان	۲۲۱/۱
۴۲	رودخانه آبشینه	۴۱۲۲۳۶	آبشینه	۲۶۳/۸
۴۳	رودخانه سرخ آباد	۴۱۲۲۳۷	سرخ آباد	۳۷۴/۲
۴۴	سراب قره چای (رودخانه شرا) از سرچشمه تا روستای عمر آباد	۴۱۲۲۴	سراب قره چای	۷۰۱۲/۶
۴۵	قره چای از عمر آباد تا محل روستای شیرین آباد	۴۱۲۲۴۱	قره چای قهاوند	۱۷۱۴/۶
۴۶	قره چای از روستای شیرین آباد تا پل خنداب	۴۱۲۲۴۲	قره چای کمیجان	۲۵۴۷/۹
۴۷	قره چای از پل خنداب تا پل دو آب (محل تلاقی رودخانه کله و عمارت)	۴۱۲۲۴۳	شراء	۱۰۲۱
۴۸	رودخانه کله تا محل تلاقی با ر و دخانه عمارت	۴۱۲۲۴۴	کله	۵۵۷/۶
۴۹	رودخانه کله از تلاقی با رودخانه عمارت تا محل تلاقی دو رودخانه لنگرورد و نهر میان	۴۱۲۲۴۴۱	پایاب کله	۸۰/۱
۵۰	رودخانه لنگرورد	۴۱۲۲۴۴۲	لنگرورد	۱۷۸/۹
۵۱	رودخانه نهر میان	۴۱۲۲۴۴۳	نهر میان	۲۹۸/۶
۵۲	رودخانه عمارت	۴۱۲۲۴۵	عمارت	۱۱۷۱/۵
۵۳	رودخانه عمارت از تلاقی با کله تا سر چشمه باستانهای حوزه آبریز رودخانه آستانه تا ورود به دشت شازند	۴۱۲۲۴۵۱	چشمه عمارت	۹۰۴/۷
۵۴	رودخانه آستانه تا ورود به دشت شازند	۴۱۲۲۴۵۲	آستانه	۲۶۶/۸

حوزه آبریز فلات مرکزی
تقسیمات حوزه آبریز دریاچه نمک

کد فرم (۰۴۹ - ۴۳۰)

ردیف	نام و حدود حوزه آبریز	کد حوزه آبریز	نام اختصاری	مساحت کیلومتر مربع
۵۵	حوزه آبریز بسته کویر اراک	۴۱۲۲۵	کویر اراک	۵۵۲۰/۸
۵۶	قمرود تا تلاقی با قره چای	۴۱۲۳	قمرود	۱۴۴۲۴/۷
۵۷	قمرود از تلاقی رودخانه قره چای تا خروج از دشت قم	۴۱۲۳۱	شریف آباد	۴۴۰/۸
۵۸	قمرود از ورود به دشت قم تا خروج از دشت قم	۴۱۲۳۲	قم	۱۸۶/۹
۵۹	قمرود از ورود به دشت قم تا سد ۱۵ خرداد	۴۱۲۳۳	قم رود میانی ۱	۳۶۶۵/۵
۶۰	قمرود از سد ۱۵ خرداد تا محل تلاقی رودخانه‌های گلپایگان و خمین	۴۱۲۳۴	قم رود میانی ۲	۴۴۹۵/۸
۶۱	قمرود از سد ۱۵ خرداد تا پایین دست تلاقی رودشور	۴۱۲۳۴۱	دلیجان	۶۹۱/۸
۶۲	رودخانه شور	۴۱۲۳۴۲	شور	۱۷۵۵/۳
۶۳	رودخانه شور از تلاقی با قم رود تا محل آبادی هستی جان	۴۱۲۳۴۲۱	پایاب شور	۱۹۶
۶۴	رودخانه شور در بالادست آبادی هستی جان	۴۱۲۳۴۲۲	سراب شور	۱۵۵۹/۳
۶۵	قمرود از بالادست تلاقی با شور تا تلاقی دو رودخانه خمین و گلپایگان باستانای دربند شور	۴۱۲۳۴۳	محلات	۱۱۱۷/۶
۶۶	رودخانه دربند شور	۴۱۲۳۴۴	دربند شور	۹۳۱/۲
۶۷	رودخانه دربند شور از تلاقی با قمرود تا محل خروجی دشت موته	۴۱۲۳۴۴۱	پایاب دربندشور	۴۳۵/۴
۶۸	رودخانه دربند شور در بالادست محل خروج از دشت موته	۴۱۲۳۴۴۲	سراب دربند شور	۴۹۵/۸
۶۹	رودخانه گلپایگان از محل تلاقی با شاخه خمین تا سرچشمه	۴۱۲۳۵	گلپایگان	۳۵۰۷/۸
۷۰	رودخانه گلپایگان از محل تلاقی با شاخه خمین تا سد گلپایگان	۴۱۲۳۵۱	پایاب گلپایگان	۲۴۴۷/۷
۷۱	رودخانه گلپایگان از سد گلپایگان تا سرچشمه	۴۱۲۳۵۲	سراب گلپایگان	۱۰۶۰/۱
۷۲	رودخانه خمین از تلاقی با شاخه گلپایگان تا سرچشمه	۴۱۲۳۶	خمین	۲۱۲۷/۸
۷۳	رودخانه‌های دره باغ، فردو و کبار	۴۱۲۴	کبار - فردو	۱۶۵۵/۹
۷۴	کویر کاشان (محدوده بین رودخانه کبار ارتفاعات غرب رودخانه خط نقاط ارتفاعی ۹۲۲، ۱۱۳۸، ۹۴۳)	۴۱۳	کاشان	۷۱۸۵/۵
۷۵	مسیلهای شرق دریاچه نمک (محدوده بین ارتفاعات غرب رودخانه خط و رودخانه جاجرود)	۴۱۴	شرق دریاچه نمک	۲۳۹۴/۶
۷۶	رودخانه‌های جاجرود و کرج	۴۱۵	جاجرود - کرج	۸۹۹۴/۷
۷۷	رودخانه جاجرود از پایاب تا محل تلاقی رودخانه کرج	۴۱۵۱	پایاب جاجرود - کرج	۵۱۹/۷
۷۸	رودخانه کرج	۴۱۵۲	کرج	۲۹۸۲
۷۹	رودخانه کرج از تلاقی با جاجرود تا محل سد بیلقان	۴۱۵۲۱	پایاب کرج	۱۹۱۳/۵
۸۰	رودخانه کرج از محل سد بیلقان تا محل سد امیر کبیر (سد کرج)	۴۱۵۲۲	کرج میانی ۱	۲۲۵/۲
۸۱	رودخانه کرج از محل سد امیر کبیر تا بالادست تلاقی رودخانه سیرا	۴۱۵۲۳	کرج میانی ۲	۱۹۴/۸
۸۲	رودخانه کرج از بالادست محل تلاقی رودخانه سیرا تا پائین دست تلاقی دو رودخانه و ارننگ و ولایت رود	۴۱۵۲۴	کرج میانی ۳	۴۴۴/۲

حوزه آبریز فلات مرکزی
تقسیمات حوزه آبریز دریاچه نمک

کد فرم (۰۴۹ - ۴۳۰)

ردیف	نام و حدود حوزه آبریز	کد حوزه آبریز	نام اختصاری	مساحت کیلومتر مربع
۸۳	وارنگ رود	۴۱۵۲۵	وارنگ رود	۱۲۳/۲
۸۴	ولایت رود	۴۱۵۲۶	ولایت رود	۸۱/۱
۸۵	جاجرود در بالادست تلاقی رودخانه کرج	۴۱۵۳	جاجرود	۵۴۹۲/۹
۸۶	جاجرود از تلاقی با رودخانه کرج تا تلاقی با رودخانه دماوند بااستثناء حوزه آبریز رودخانه‌های تهران و کن (دشت و رامین)	۴۱۵۳۱	پایاب جاجرود	۱۶۴۲/۲
۸۷	رودخانه‌های منطقه تهران و کن	۴۱۵۳۲	تهران - کن	۲۱۰۶
۸۸	کن تا تلاقی با جاجرود (کن و چیتگر)	۴۱۵۳۲۱	کن	۸۱۵
۸۹	رودخانه‌های شمال تهران تا تلاقی با جاجرود	۴۱۵۳۲۲	مسیلهای تهران	۱۲۹۱
۹۰	رودخانه دماوند تا تلاقی جاجرود	۴۱۵۳۳	دماوند	۷۵۷/۸
۹۱	دماوند از محل تلاقی با جاجرود تا پائین دست محل تلاقی رودبار (منهای سیاه رود)	۴۱۵۳۳۱	پایاب دماوند	۳۴۳/۱
۹۲	سیاه رود تا تلاقی با رودخانه دماوند (رودخانه‌های اه و ایرا)	۴۱۵۳۳۲	اه - ایرا	۲۶۵/۵
۹۳	رودخانه دماوند از سرچشمه تا پائین دست محل تلاقی رودخانه رودبار	۴۱۵۳۳۳	سراب دماوند	۱۴۹/۲
۹۴	جاجرود از سرچشمه تا تلاقی با رودخانه دماوند	۴۱۵۳۴	سراب جاجرود	۹۸۷
۹۵	رودخانه جاجرود از تلاقی با رودخانه دماوند تا محل سد لتیان	۴۱۵۳۴۱	جاجرود - اسطک	۲۸۴/۳
۹۶	رودخانه جاجرود از محل سد لتیان تا روستای رودک	۴۱۵۳۴۲	لوسانات	۲۷۷/۹
۹۷	رودخانه جاجرود از روستای رودک تا محل تلاقی دو رودخانه گرمابدر و شمشک	۴۱۵۳۴۳	جاجرود اهار	۱۷۷/۹
۹۸	رودخانه گرمابدر تا تلاقی با رودخانه شمشک	۴۱۵۳۴۴	گرمابدر	۱۶۵/۳
۹۹	رودخانه شمشک تا تلاقی با رودخانه گرمابدر	۴۱۵۳۴۵	شمشک	۸۱/۶
۱۰۰	پهنه دریاچه نمک در بزرگترین گستره آبی	۴۱۶	پهنه دریاچه	۱۹۱۰
۱۰۱	دریاچه حوض سلطان بااستثناء حوزه آبریز رودخانه شور	۴۱۷	حوض سلطان	۱۶۲۳

حوزه آبریز فلات مرکزی
محدوده‌های مطالعاتی حوزه آبریز دریاچه نمک

کد فرم (۰۵۰ - ۴۳۰)

ردیف	نام و حدود حوزه آبریز	کد حوزه آبریز	نام محدوده مطالعاتی	کد محدوده مطالعاتی	مساحت کیلومتر مربع
۱	دریاچه نمک	۴۱			
۲	رودخانه شور	۴۱۱			
۳	رودخانه‌های جاجرود و کرج	۴۱۵			
۴	رودخانه شور از مصب تا پایین دست تلاقی رودخانه سه رود	۴۱۱۱	دریاچه نمک	۴۱۰۱	۸۱۳۷/۴
۵	مسیلهای شرق دریاچه نمک (محدوده بین ارتفاعات غرب رودخانه خط و رودخانه جاجرود)	۴۱۴			
۶	رودخانه جاجرود از پایاب تا محل تلاقی رودخانه کرج	۴۱۵۱			
۷	پهنه دریاچه نمک در بزرگترین گستره آبی	۴۱۶			
۸	دریاچه حوض سلطان باستثناء حوزه آبریز رودخانه شور	۴۱۷			
۹	رودخانه سه رود	۴۱۱۲	زرنده ساوه	۴۱۰۲	۳۶۳۲
۱۰	رودخانه شور از بالادست تلاقی رودخانه سه رود تا محل پل اصف الدوله	۴۱۱۳	قطعه ۴ ساوه	۴۱۰۳	۱۲۹۸/۳
۱۱	رودخانه شور از محل پل اصف الدوله تا محل تلاقی رودخانه‌های حاجی عرب و خررود (روستای قشلاق حسین خانی)	۴۱۱۴	اشتهارد	۴۱۰۴	۸۰۵/۵
۱۲	رودخانه‌های کردان (کردان، فشنده، هیو) تا تلاقی با آبهر رود	۴۱۱۵			
۱۳	رودخانه کردان	۴۱۱۵۱	هشتگرد	۴۱۰۵	۱۱۷۰/۵
۱۴	رودخانه‌های فشنده و هیو	۴۱۱۵۲			
۱۵	ابهررود	۴۱۱۶			
۱۶	خررود	۴۱۱۷			
۱۷	رودخانه حاجی عرب	۴۱۱۸			
۱۸	مسیلهای آبهررود از تلاقی با خررود تا ورود به دشت قزوین روستای حیدریه (شامل رودخانه‌های شمال قزوین)	۴۱۱۶۱	قزوین	۴۱۰۶	۹۵۵۱/۷
۱۹	خررود از محل تلاقی با حاجی عرب تا محل ایستگاه رحیم آباد	۴۱۱۷۱			
۲۰	خررود از محل ایستگاه رحیم آباد تا پایین دست تلاقی رودخانه کلنجین	۴۱۱۷۲			
۲۱	رودخانه حاجی عرب از محل تلاقی با خررود تا محل ورود به دشت قزوین (روستای رستم آباد)	۴۱۱۸۱			
۲۲	رودخانه حاجی عرب از روستای رستم آباد تا سرچشمه	۴۱۱۸۲			
۲۳	ابهررود از روستای حیدریه تا سرچشمه	۴۱۱۶۲	ابهر	۴۱۰۷	۱۹۲۶/۵
۲۴	رودخانه کلنجین	۴۱۱۷۳	اوج	۴۱۰۸	۱۱۹۰
۲۵	خررود از بالادست تلاقی رودخانه کلنجین تا بالادست تلاقی رودخانه اوج (شامل اوج)	۴۱۱۷۴			

حوزه آبریز فلات مرکزی
محدوده‌های مطالعاتی حوزه آبریز دریاچه نمک

کد فرم (۰۵۰ - ۴۳۰)

ردیف	نام و حدود حوزه آبریز	کد حوزه آبریز	نام محدوده مطالعاتی	کد محدوده مطالعاتی	مساحت کیلومتر مربع
۲۶	خررود از بالادست تلاقی رودخانه اوج تا سرچشمه	۴۱۱۷۵	قیدار	۴۱۰۹	۲۵۲۱/۶
۲۷	رودخانه‌های قره چای، قمرود، کبار و حوزه آبریز بسته اراک	۴۱۲			
۲۸	غرب دریاچه نمک از حد دریاچه نمک تا محل تلاقی قره چای و قمرود (پایین دست روستای خدرآباد) باستثناء حوزه آبریز رودخانه‌های کبار، دره باغ و فردو	۴۱۲۱	مسيله	۴۱۱۰	۱۴۷۸/۵
۲۹	رودخانه قره چای از تلاقی با قمرود تا سرچشمه و حوزه بسته اراک	۴۱۲۲			
۳۰	رودخانه قره چای از محل تلاقی قمرود و قره چای تا محل سد ساوه	۴۱۲۲۱			
۳۱	رودخانه مزلقان تا ورود به دشت ساوه (حوالی آبادی‌های آق دره و قلعه‌نو)	۴۱۲۲۱۱	نوبران	۴۱۱۱	۲۱۷۴/۵
۳۲	رودخانه سولقان و رودخانه و زوا، تا ورود به دشت ساوه	۴۱۲۲۱۲			
۳۳	کندرود - طغروود تا ورود به دشت ساوه (طغروود)	۴۱۲۲۱۳	ساوه	۴۱۱۲	۴۰۶۹/۴
۳۴	باقیمانده حوزه آبریز ۴۱۲۲۱	۴۱۲۲۱۴			
۳۵	رودخانه قره چای از محل سد ساوه تا روستای عمرآباد	۴۱۲۲۲			
۳۶	رودخانه آب کمر تا محل تلاقی با رودخانه قره چای	۴۱۲۲۲۱	تفرش	۴۱۱۳	۴۲۰/۲
۳۷	باقیمانده حوزه آبریز ۴۱۲۲۲	۴۱۲۲۲۲	ختاچین	۴۱۱۴	۲۸۴۶/۸
۳۸	سیمینه رود از سرچشمه تا تلاقی با رودخانه قره چای	۴۱۲۲۳			
۳۹	سراب قره چای (رودخانه شرا) از سرچشمه تا روستای عمرآباد	۴۱۲۲۴			
۴۰	سیمینه رود از تلاقی با قره چای تا روستای جهان آباد (رودخانه خمیگان)	۴۱۲۲۳۱	رزن - قهاوند	۴۱۱۵	۳۱۶۸/۳
۴۱	قره چای از عمرآباد تا محل روستای شیرین آباد	۴۱۲۲۴۱			
۴۲	سیمینه رود از جهان آباد تا کوشک آباد (کبودر اهنگ)	۴۱۲۲۳۲	کبودر اهنگ	۴۱۱۶	۳۴۷۰/۱
۴۳	رودخانه قوری چای	۴۱۲۲۳۴			
۴۴	سیمینه رود از کوشک آباد تا پایین دست تلاقی رودخانه قوری چای	۴۱۲۲۳۳			
۴۵	رودخانه قوری چای از تلاقی با سیمینه رود تا تلاقی دو رودخانه صالح آباد و بهادر بیگ	۴۱۲۲۳۴۱			
۴۶	رودخانه صالح آباد	۴۱۲۲۳۴۲			
۴۷	رودخانه بهادر بیگ	۴۱۲۲۳۴۳	همدان - بهار	۴۱۱۷	۲۴۶۳/۱
۴۸	سیمینه رود (قره چای) از بالادست تلاقی قوری چای تا تلاقی دو رودخانه آبشینه و سرخ آباد	۴۱۲۲۳۵			
۴۹	رودخانه آبشینه	۴۱۲۲۳۶			
۵۰	رودخانه سرخ آباد	۴۱۲۲۳۷			
۵۱	قره چای از روستای شیرین آباد تا پل خنداب	۴۱۲۲۴۲	کميجان	۴۱۱۸	۲۵۴۷/۹

حوزه آبریز فلات مرکزی
محدوده‌های مطالعاتی حوزه آبریز دریاچه نمک

کد فرم (۰۵۰ - ۴۳۰)

ردیف	نام و حدود حوزه آبریز	کد حوزه آبریز	نام محدوده مطالعاتی	کد محدوده مطالعاتی	مساحت کیلومتر مربع
۵۲	قره چای از پل خنداب تا پل دو آب (محل تلاقی رودخانه کله و عمارت)	۴۱۲۲۴۳	بلوک شفاء	۴۱۱۹	۱۰۲۱
۵۳	رودخانه کله تا محل تلاقی با رودخانه عمارت	۴۱۲۲۴۴			
۵۴	رودخانه عمارت	۴۱۲۲۴۵			
۵۵	رودخانه کله از تلاقی با رودخانه عمارت تا محل تلاقی دو رودخانه لنگرود و نهرمیان	۴۱۲۲۴۴۱	شازند	۴۱۲۰	۹۸۴/۷
۵۶	رودخانه عمارت از تلاقی با کله تا سرچشمه باستثناء ی حوزه آبریز رودخانه آستانه تا ورود به دشت شازند	۴۱۲۲۴۵۱			
۵۷	رودخانه لنگرود	۴۱۲۲۴۴۲	لنگرود	۴۱۲۱	۱۷۸/۹
۵۸	رودخانه نهرمیان	۴۱۲۲۴۴۳	نهرمیان	۴۱۲۲	۲۹۸/۶
۵۹	رودخانه آستانه تا ورود به دشت شازند	۴۱۲۲۴۵۲	آستانه	۴۱۲۳	۲۶۶/۸
۶۰	حوزه آبریز بسته کویر اراک	۴۱۲۲۵	اراک	۴۱۲۴	۵۵۲۰/۸
۶۱	قمرود تا تلاقی با قره چای	۴۱۲۳			
۶۲	قمرود از تلاقی رودخانه قره چای تا خروج از دشت قم	۴۱۲۳۱	شریف آباد	۴۱۲۵	۴۴۰/۸
۶۳	قمرود از ورود به دشت قم تا خروج از دشت قم	۴۱۲۳۲	قم - کهک	۴۱۲۶	۱۸۴۲/۹
۶۴	رودخانه‌های دره باغ، فردو و کبار	۴۱۲۴			
۶۵	قمرود از ورود به دشت قم تا سد ۱۵ خرداد	۴۱۲۳۳	نیزار - سلفچکان	۴۱۲۷	۳۶۶۵/۵
۶۶	قمرود از سد ۱۵ خرداد تا محل تلاقی رودخانه‌های گلپایگان و خمین	۴۱۲۳۴			
۶۷	رودخانه شور	۴۱۲۳۴۲			
۶۸	رودخانه در بند شور	۴۱۲۳۴۴			
۶۹	قم رود از سد ۱۵ خرداد تا پائین دست تلاقی رود شور	۴۱۲۳۴۱	محلات - دلیجان	۴۱۲۸	۲۴۴۰/۸
۷۰	رودخانه شور از تلاقی با قم رود تا محل آبدی هستی جان	۴۱۲۳۴۲۱			
۷۱	قمرود از بالادست تلاقی با شور تا تلاقی دو رودخانه خمین و گلپایگان باستثناء ی دربندشور	۴۱۲۳۴۳			
۷۲	رودخانه در بند شور از تلاقی با قمرود تا محل خروجی دشت موته	۴۱۲۳۴۴۱			
۷۳	رودخانه شور در بالادست آبدی هستی جان	۴۱۲۳۴۲۲	موته	۴۱۲۹	۲۰۵۵
۷۴	رودخانه دربند شور در بالادست محل خروج از دشت موته	۴۱۲۳۴۴۲			
۷۵	رودخانه گلپایگان از محل تلاقی با شاخه خمین تا سرچشمه	۴۱۲۳۵			
۷۶	رودخانه گلپایگان از محل تلاقی با شاخه خمین تا سد گلپایگان	۴۱۲۳۵۱	گلپایگان	۴۱۳۰	۳۵۰۷/۸
۷۷	رودخانه گلپایگان از سد گلپایگان تا سرچشمه	۴۱۲۳۵۲			

حوزه آبریز فلات مرکزی
محدوده‌های مطالعاتی حوزه آبریز دریاچه نمک

کد فرم (۰۵۰ - ۴۳۰)

ردیف	نام و حدود حوزه آبریز	کد حوزه آبریز	نام محدوده مطالعاتی	کد محدوده مطالعاتی	مساحت کیلومتر مربع
۷۸	رودخانه خمین از تلاقی با شاخه گلپایگان تا سرچشمه	۴۱۲۳۶	خمین	۴۱۳۱	۲۱۲۷/۸
۷۹	کویر کاشان (محدوده بین رودخانه کبار و ارتفاعات غرب رودخانه خط نقاط ارتفاعی ۹۲۲، ۱۱۳۸، ۹۴۳)	۴۱۳	کاشان	۴۱۳۲	۷۱۸۵/۵
۸۰	رودخانه کرج	۴۱۵۲			
۸۱	جاجرود در بالادست تلاقی رودخانه کرج	۴۱۵۳			
۸۲	رودخانه‌های منطقه تهران و کن	۴۱۵۳۲			
۸۳	رودخانه کرج از تلاقی با جاجرود تا محل سد بیلقان	۴۱۵۲۱	تهران - کرج	۴۱۳۳	۵۰۸۷/۹
۸۴	رودخانه کرج از محل سد بیلقان تا محل سد امیر کبیر (سد کرج)	۴۱۵۲۲			
۸۵	رودخانه کرج از محل سد امیر کبیر تا بالادست تلاقی رودخانه سیرا	۴۱۵۲۳			
۸۶	رودخانه کرج از بالادست محل تلاقی رودخانه سیرا تا پائین دست تلاقی دو رودخانه و ارننگ و ولایت رود	۴۱۵۲۴			
۸۷	وارنگ رود	۴۱۵۲۵			
۸۸	ولایت رود	۴۱۵۲۶			
۸۹	رودخانه کن تا تلاقی با جاجرود (کن و چیتگر)	۴۱۵۳۲۱			
۹۰	رودخانه‌های شمال تهران تا تلاقی با جاجرود	۴۱۵۳۲۲			
۹۱	جاجرود از تلاقی با رودخانه کرج تا تلاقی با رودخانه دماوند باستثناء حوزه آبریز رودخانه‌های تهران و کن (دشت و رامین)	۴۱۵۳۱	ورامین	۴۱۳۴	۱۶۴۲/۲
۹۲	رودخانه دماوند تا تلاقی جاجرود	۴۱۵۳۳			
۹۳	دماوند از محل تلاقی با جاجرود تا پائین دست محل تلاقی رودبار (منهای سیاه رود)	۴۱۵۳۳۱	دماوند	۴۱۳۵	۷۵۷/۸
۹۴	سیاه رود تا تلاقی با رودخانه دماوند (رودخانه‌های اه و ایرا)	۴۱۵۳۳۲			
۹۵	دماوند از سرچشمه تا پائین دست محل تلاقی با رودخانه رودبار	۴۱۵۳۳۳			
۹۶	جاجرود از سرچشمه تا تلاقی با رودخانه دماوند	۴۱۵۳۴			
۹۷	رودخانه جاجرود از تلاقی با رودخانه دماوند تا محل سد لتیان	۴۱۵۳۴۱	لواسانات	۴۱۳۶	۹۸۷
۹۸	رودخانه جاجرود از محل سد لتیان تا روستای رودک	۴۱۵۳۴۲			
۹۹	رودخانه جاجرود از روستای رودک تا محل تلاقی دو رودخانه گرمابدر و شمشک	۴۱۵۳۴۳			
۱۰۰	رودخانه گرمابدر تا تلاقی با رودخانه شمشک	۴۱۵۳۴۴			
۱۰۱	رودخانه شمشک تا تلاقی با رودخانه گرمابدر	۴۱۵۳۴۵			

حوزه آبریز فلات مرکزی تقسیمات حوزه آبریز گاوخونی

کد فرم (۰۴۹ - ۴۳۰)

ردیف	نام و حدود حوزه آبریز	کد حوزه آبریز	نام اختصاری	مساحت کیلومتر مربع
۱	گاوخونی	۴۲	گاوخونی	۴۱۵۵۲/۳
۲	رودخانه زاینده رود	۴۲۱	زاینده رود	۲۶۹۹۰
۳	زاینده رود از مصب تا پایین دست تلاقی مسیلهای شمال اصفهان (روستاهای سیان و اژیبه)	۴۲۱۱	پایاب زاینده رود ۱	۱۹۴۴/۴
۴	مسیلهای شمال اصفهان - سگری	۴۲۱۲	اصفهان - سگری	۱۲۵۸۰/۴
۵	مسیلهای شمال اصفهان از تلاقی با زاینده رود تا محل روستای علی آبادچی	۴۲۱۲۱	سگری	۳۱۷۹/۸
۶	مسیلهای شمال اصفهان از محل روستای علی آبادچی تا سه کیلومتری شمال روستای جعفر آباد	۴۲۱۲۲	مسیلهای شمال اصفهان	۳۶۸۶/۳
۷	مسیلهای شمال اصفهان از بالادست روستای جعفر آباد تا ارتفاعات کوه کلنگ و گدار سرخ به استثناء حوزه آبریز خشکه رود از سرچشمه تا ارتفاعات چهار کوه	۴۲۱۲۳	مسیلهای شور و مورچه خورت	۱۶۲۳/۷
۸	خشکه رود از ارتفاعات چهار کوه تا سرچشمه	۴۲۱۲۴	خشک رود	۱۴۴۳/۹
۹	رودخانه دستکن از کوه کلنگ تا ارتفاعات گردن کج	۴۲۱۲۵	پایاب دستکن	۵۸۱/۲
۱۰	رودخانه دستکن از کوه گردن کج تا سرچشمه	۴۲۱۲۶	سراب دستکن	۲۰۶۵/۵
۱۱	زاینده رود از محل روستاهای سیان و اژیبه تا محل سد آبشار	۴۲۱۳	پایاب زاینده رود ۲	۱۳۰۰/۶
۱۲	زاینده رود از محل سد آبشار تا ورود به دشت اصفهان (پل مارنان)	۴۲۱۴	اصفهان	۸۹/۳
۱۳	زاینده رود از پل مارنان تا خروجی دشت لنجان (سد نکوآباد)	۴۲۱۵	زاینده رود میانی ۱	۲۷۵۰/۱
۱۴	زاینده رود از محل پل مارنان تا محل سد نکوآباد به استثناء حوزه آبریز رودخانه‌های دشت کرون و مهیار شمالی	۴۲۱۵۱	نجف آباد	۱۷۵۴/۹
۱۵	رودخانه دشت کرون از سرچشمه تا محل روستای تندران	۴۲۱۵۲	کرون	۷۲۷/۹
۱۶	مسیل مهیار شمالی از سرچشمه تا محل روستای ده سرخ	۴۲۱۵۳	مهیار شمالی	۲۶۷/۳
۱۷	زاینده رود از سد نکوآباد تا ورودی به دشت لنجان (چم کهریز)	۴۲۱۶	زاینده رود میانی ۲	۳۳۶۵/۲
۱۸	زاینده رود از چم کهریز تا محل سد زاینده رود	۴۲۱۷	زاینده رود میانی ۳	۸۳۵
۱۹	دریاچه سد زاینده رود از محل سد تا محل ورود به دریاچه (روستای قلعه شاهرخ)	۴۲۱۸	سد زاینده رود	۲۶۱۹/۸
۲۰	رودخانه و مسیلهای شرق رودخانه پلاسجان (شمال دریاچه و شرق کوه بیدک)	۴۲۱۸۱	چادگان	۴۲۶
۲۱	رودخانه پلاسجان از سرچشمه تا ورودی به دریاچه سد	۴۲۱۸۲	پلاسجان	۱۸۵۵/۳
۲۲	رودخانه پلاسجان از محل ورود به دریاچه سد تا پایین دست تلاقی رودخانه داران	۴۲۱۸۲۱	پایاب پلاسجان	۳۶۴
۲۳	رودخانه پلاسجان از محل تلاقی رودخانه داران تا سرچشمه	۴۲۱۸۲۲	سراب پلاسجان	۶۱۸/۱

حوزه آبریز فلات مرکزی
تقسیمات حوزه آبریز گاوخونی

کد فرم (۰۴۹ - ۴۳۰)

ردیف	نام و حدود حوزه آبریز	کد حوزه آبریز	نام اختصاری	مساحت کیلومتر مربع
۲۴	رودخانه داران از تلاقی با رودخانه پلاسجان تا خروجی دشت دامنه (روستای اشجرد) به استثناء رودخانه چهل خانه	۴۲۱۸۲۳	پایاب داران	۲۸۱/۳
۲۵	رودخانه چهل خانه از روستای نهر خلیج تا سرچشمه	۴۲۱۸۲۴	چهل خانه	۱۶۲
۲۶	رودخانه داران از محل روستای اشجرد تا سرچشمه	۴۲۱۸۲۵	سراب داران	۴۳۰
۲۷	رودخانه و مسیلهای جنوب دریاچه سد و گستره آبی دریاچه	۴۲۱۸۳	یان چشمه غربی	۳۳۸/۵
۲۸	زاینده رود از سرچشمه تا پایین دست تلاقی شاخه قلعه شاهرخ	۴۲۱۹	سراب زاینده رود	۱۵۰۵/۲
۲۹	رودخانه‌ها و مسیلهای غرب باتلاق گاوخونی بین رودخانه زاینده رود و حد شرقی رودخانه سه گنبد	۴۲۲	غرب باتلاق	۱۱۰۲۱/۳
۳۰	رودخانه قمشه و ادامه ان (مسیلهای دشت آسمان) تا حد باتلاق گاوخونی	۴۲۲۱	قمشه	۵۱۱۷/۵
۳۱	مسیلهای دشت آسمان (ادامه رودخانه قمشه) از مصب تا خروجی دشت قمشه (محل روستای شاهزاده علی اکبر)	۴۲۲۱۱	دشت آسمان	۲۵۵۹/۵
۳۲	رودخانه قمشه از سرچشمه تا محل روستای شاهزاده علی اکبر	۴۲۲۱۲	سراب قمشه	۲۵۵۷/۹
۳۳	رودخانه و مسیلهای بین رودخانه قمشه و ایزدخواست	۴۲۲۲	مال راجرد	۱۷۲۲/۲
۳۴	رودخانه‌های ایزدخواست	۴۲۲۳	ایزدخواست	۲۹۲۶
۳۵	رودخانه ایزدخواست از مصب تا خروجی دشت ایزدخواست (ارتفاعات کوه پروادان)	۴۲۲۳۱	پایاب ایزدخواست	۱۸۰۸/۹
۳۶	رودخانه ایزدخواست در بالادست ارتفاعات کوه پروادان	۴۲۲۳۲	سراب ایزدخواست	۱۱۱۷/۱
۳۷	رودخانه (مسیل) سه گنبد	۴۲۲۴	سه گنبد	۱۲۵۵/۶
۳۸	رودخانه‌ها و مسیلهای جنوبی و شرقی باتلاق گاوخونی بین رودخانه‌های سه گنبد و زاینده رود	۴۲۳	شرق باتلاق	۳۰۳۱/۲
۳۹	گستره آبی باتلاق گاوخونی	۴۲۴	باتلاق گاوخونی	۵۰۹/۸

حوزه آبریز فلات مرکزی
محدوده‌های مطالعاتی حوزه آبریز گاوخونی

کد فرم (۰۵۰ - ۴۳۰)

ردیف	نام و حدود حوزه آبریز	کد حوزه آبریز	نام محدوده مطالعاتی	کد محدوده مطالعاتی	مساحت کیلومتر مربع
۱	گاوخونی	۴۲			
۲	رودخانه زاینده رود	۴۲۱			
۳	مسیلهای شمال اصفهان - سگری	۴۲۱۲			
۴	زاینده رود از مصب تا پایین دست تلاقی مسیلهای شمال اصفهان (روستاهای سیان و اژیبه)	۴۲۱۱	کوهپایه - سگری	۴۲۰۱	۶۴۲۴/۸
۵	مسیلهای شمال اصفهان - سگری از تلاقی با زاینده رود تا محل روستای علی آبادچی	۴۲۱۲۱			
۶	زاینده رود از محل روستاهای سیان و اژیبه تا محل سد آبشار	۴۲۱۳			
۷	مسیلهای شمال اصفهان از محل روستای علی آبادچی تا ۳ کیلومتری شمال روستای جعفر آباد	۴۲۱۲۲	اصفهان - برخوار	۴۲۰۲	۳۷۷۵/۶
۸	زاینده رود از محل سد آبشار تا ورود به دشت اصفهان (پل مارنان)	۴۲۱۴			
۹	مسیلهای شمال اصفهان از بالادست روستای جعفر آباد تا ارتفاعات کوه کلنگ و گذار سرخ به استثناء حوزه آبریز خشک رود از سرچشمه تا ارتفاعات چهار کوه	۴۲۱۲۳	مورچه خورت	۴۲۰۳	۲۲۰۴/۹
۱۰	رودخانه دستکن از کوه کلنگ تا ارتفاعات گردن کج	۴۲۱۲۵			
۱۱	خشک رود از ارتفاعات چهار کوه تا سرچشمه	۴۲۱۲۴	علویجه دهق	۴۲۰۴	۱۴۴۳/۹
۱۲	رودخانه دستکن از کوه گردن کج تا سرچشمه	۴۲۱۲۶	میمه	۴۲۰۵	۲۰۶۵/۵
۱۳	زاینده رود از پل مارنان تا خروجی دشت لنجانان (سد نکو آباد)	۴۲۱۵			
۱۴	زاینده رود از محل پل مارنان تا محل سد نکو آباد به استثناء حوزه آبریز رودخانه‌های دشت کرون و مهبیار شمالی	۴۲۱۵۱	نجف آباد	۴۲۰۶	۱۷۵۴/۹
۱۵	رودخانه دشت کرون از سرچشمه تا محل روستای تندران	۴۲۱۵۲	کرون	۴۲۰۷	۷۲۷/۹
۱۶	مسیل مهبیار شمالی از سرچشمه تا محل روستای ده سرخ	۴۲۱۵۳	مهبیار شمالی	۴۲۰۸	۲۶۷/۳
۱۷	زاینده رود از سد نکو آباد تا ورودی دشت لنجانان (چم کهریز)	۴۲۱۶	لنجانان	۴۲۰۹	۳۳۶۵/۲
۱۸	زاینده رود از چم کهریز تا محل سد زاینده رود	۴۲۱۷	بن - سامان	۴۲۱۰	۸۳۵
۱۹	دریاچه سد زاینده رود از محل سد تا ورود به دریاچه (روستای قلعه شاهرخ)	۴۲۱۸			
۲۰	رودخانه و مسیلهای شرق رودخانه پلاسجان (شمال دریاچه و شرق کوه بیدک)	۴۲۱۸۱	چادگان	۴۲۱۱	۴۲۶
۲۱	رودخانه پلاسجان از سرچشمه تا ورودی به دریاچه سد	۴۲۱۸۲			
۲۲	رودخانه پلاسجان از محل ورود به دریاچه سد تا پایین دست تلاقی رودخانه داران	۴۲۱۸۲۱	بوئین - میان دشت	۴۲۱۲	۹۸۲/۱
۲۳	رودخانه پلاسجان از محل تلاقی رودخانه داران تا سرچشمه	۴۲۱۸۲۲			

حوزه آبریز فلات مرکزی
محدوده مطالعاتی مطالعاتی حوزه آبریز گاوخونی

کد فرم (۰۵۰ - ۴۳۰)

ردیف	نام و حدود حوزه آبریز	کد حوزه آبریز	نام محدوده مطالعاتی	کد محدوده مطالعاتی	مساحت کیلومتر مربع
۲۴	رودخانه چهل خانه از روستای نهر خلیج تا سر چشمه	۴۲۱۸۲۴	چهل خانه	۴۲۱۳	۱۶۲
۲۵	رودخانه داران از تلاقی با رودخانه پلاسجان تا خروجی دشت دامنه (روستای اشجرد) به استثناء رودخانه چهل خانه	۴۲۱۸۲۳	دامنه - داران	۴۲۱۴	۷۱۱/۲
۲۶	رودخانه داران از محل روستای اشجرد تا سر چشمه	۴۲۱۸۲۵			
۲۷	رودخانه و مسیلهای جنوب دریاچه سد و گستره آبی دریاچه	۴۲۱۸۳	یان چشمه	۴۲۱۵	۳۳۸/۵
۲۸	زاینده رود از سر چشمه تا پایین دست تلاقی شاخه قلعه شاهرخ	۴۲۱۹	چلگرد قلعه شاهرخ	۴۲۱۶	۱۵۰۵/۲
۲۹	رودخانه‌ها و مسیلهای غرب باتلاق گاوخونی بین رودخانه زاینده رود و حد شرقی رودخانه سه گنبد	۴۲۲			
۳۰	رودخانه قمشه و ادامه آن (مسیلهای دشت آسمان) تا حد باتلاق گاوخونی	۴۲۲۱			
۳۱	مسیلهای دشت آسمان (ادامه رودخانه قمشه) از مصب تا خروجی دست قمشه (محل روستای شاهزاده علی اکبر)	۴۲۲۱۱	مهیاری جنوبی دشت آسمان	۴۲۱۷	۲۵۵۹/۵
۳۲	رودخانه قمشه از سر چشمه تا محل روستای شاهزاده علی اکبر	۴۲۲۱۲	قمشه	۴۲۱۸	۲۵۵۷/۹
۳۳	رودخانه‌های ایزد خواست	۴۲۲۳			
۳۴	رودخانه و مسیلهای بین رودخانه قمشه و ایزد خواست	۴۲۲۲			
۳۵	رودخانه ایزد خواست از مصب تا خروجی دشت ایزد خواست (ارتفاعات کوه پروادان)	۴۲۲۳۱	اسفنداران	۴۲۱۹	۴۷۸۶/۷
۳۶	رودخانه (مسیل) سه گنبد	۴۲۲۴			
۳۷	رودخانه ایزد خواست در بالادست ارتفاعات کوه پروادان	۴۲۲۳۲	ایزد خواست	۴۲۲۰	۱۱۱۷/۱
۳۸	رودخانه‌ها و مسیلهای جنوبی و شرقی باتلاق گاوخونی بین رودخانه‌های سه گنبد و زاینده رود	۴۲۳	گاوخونی	۴۲۲۱	۳۵۴۱
۳۹	گستره آبی باتلاق گاوخونی	۴۲۴			

حوزه آبریز فلات مرکزی
تقسیمات حوزه آبریز دریاچه های طشک - بختگان و مهارلو

کد فرم (۰۴۹ - ۴۳۰)

ردیف	نام و حدود حوزه آبریز	کد حوزه آبریز	نام اختصاری	مساحت کیلومتر مربع
۱	دریاچه طشک - بختگان و مهارلو	۴۳	مهارلو - بختگان	۳۱۴۵۱/۹
۲	دریاچه های طشک و بختگان	۴۳۱	طشک - بختگان	۲۷۱۸۲/۷
۳	دریاچه طشک (مجموع مسیلهها و دریاچه ها)	۴۳۱۱	طشک	۳۶۰۶/۴
۴	رودخانه جمال آباد (رودخانه هایی که از دشتهای جمال آباد، سیدان - فاروق و ارسنجان عبور می نمایند)	۴۳۱۱۱	ارسنجان - خفرک	۱۵۰۳/۸
۵	رودخانه جمال آباد از مصب تا خروجی دشت سیدان - فاروق (تنگه کره ای) به استثناء حوزه آبریز رودخانه ارسنجان تا ورود به دشت جمال آباد	۴۳۱۱۱۱	پایاب ارسنجان - خفرک	۲۶۴/۹
۶	رودخانه ارسنجان از سرچشمه تا ورود به دشت جمال آباد (نزدیکی آبادی خوبرز)	۴۳۱۱۱۲	ارسنجان میانی	۸۷۰/۸
۷	مسیلهای مشرف به دشت سیدان - فاروق تا محل گردنه کره ای	۴۳۱۱۱۳	خفرک علیا	۳۶۸/۲
۸	مسیلهای جنوب دریاچه طشک تا حد ارتفاعات کوه گلکن و چهار روغنی	۴۳۱۱۲	جنوب طشک	۱۶۱/۲
۹	رودخانه و مسیلهای شرق و شمال دریاچه طشک	۴۳۱۱۳	آباده - طشک	۱۴۴۰/۶
۱۰	گستره آبی دریاچه طشک و جزایر	۴۳۱۱۴	پهنه دریاچه	۵۰۰/۸
۱۱	دریاچه بختگان (مجموع مسیلهها و دریاچه) به استثناء حوزه آبریز رودخانه کر	۴۳۱۲	بختگان	۴۱۲۸/۵
۱۲	مسیلهای جنوب و جنوب غرب دریاچه بختگان بین دو رودخانه کر و اصطهبان	۴۳۱۲۱	خانه (کت)	۳۷۶/۱
۱۳	رودخانه استهبان	۴۳۱۲۲	استهبان	۶۵۰/۸
۱۴	رودخانه استهبان از مصب تا ورود به دشت خیر (مبارک آباد)	۴۳۱۲۲۱	پایاب استهبان	۲۳۳/۹
۱۵	رودخانه استهبان در بالادست دشت خیر	۴۳۱۲۲۲	سراب استهبان	۴۱۶/۸
۱۶	رودخانه و مسیلهای شرق دریاچه بختگان بین رودخانه اصطهبان و ارتفاع ۲۱۰۶ متر در نزدیکی روستای تنگ حنا	۴۳۱۲۳	نیریز	۹۹۵/۱
۱۷	مسیلهای شمال دریاچه بختگان	۴۳۱۲۴	تنگ حنا - پیچگان	۱۲۷۸/۵
۱۸	گستره آبی دریاچه بختگان و جزایر	۴۳۱۲۵	پهنه دریاچه	۸۲۸
۱۹	رودخانه کر و حوزه بسته بکان از سرچشمه تا محل ورود به دریاچه بختگان	۴۳۱۳	کر	۱۹۴۴۷/۸
۲۰	رودخانه کر از مصب تا پایین دست تلاقی رودخانه سیوند (محل روستای پل خان)	۴۳۱۳۱	پایاب کر	۲۶۴۹
۲۱	رودخانه کر از مصب تا پایین دست تلاقی رودخانه سیوند (پل خان) به استثناء حوزه های آبریز مسیل تربیر و دشمن زیاری	۴۳۱۳۱۱	مروذشت - خرامه	۲۳۰۷/۱
۲۲	مسیل تربیر تا خروجی دشت تربیر - داریان (یک کیلو متری غرب ایزدخواست)	۴۳۱۳۱۲	مسیل تربیر	۳۴۱/۹
۲۳	رودخانه سیوند	۴۳۱۳۲	سیوند	۸۹۲۸/۹
۲۴	رودخانه سیوند از محل تلاقی با کر تا محل ورود به دشت مروذشت (محل آبادی دشت بال)	۴۳۱۳۲۱	پایاب سیوند	۱۴۶

حوزه آبریز فلات مرکزی
تقسیمات حوزه آبریز دریاچه های طشک - بختگان و مهارلو

کد فرم (۰۴۹ - ۴۳۰)

ردیف	نام و حدود حوزه آبریز	کد حوزه آبریز	نام اختصاری	مساحت کیلومتر مربع
۲۵	رودخانه سیوند از محل آبادی دشت بال تا محل خروجی دشت مرغاب به استثنای حوز آبریز مسیل سر پنیران (نعیم آباد) تا ورود به دشت سعادت آباد (۲/۵) کیلومتری شرق علی آباد	۴۳۱۳۲۲	سیوند میانی ۱	۷۲۶/۴
۲۶	حوزه آبریز مسیل سر پنیران (نعیم آباد)	۴۳۱۳۲۳	سر پنیران	۴۵۶/۸
۲۷	رودخانه سیوند از خروجی دشت مرغاب تا پایین دست تلاقی کال مشگان	۴۳۱۳۲۴	سیوند میانی ۲	۲۸۶۹/۲
۲۸	رودخانه عیاقلو (ادامه رودخانه سیوند) از پایین دست تلاقی رودخانه کال مشگان تا ۱۰ کیلومتری پایین دست دریاچه کافتی	۴۳۱۳۲۵	عیاقلو	۱۹۱۶/۷
۲۹	رودخانه شادکام تا ۱۰ کیلومتری پایین دست خروجی دریاچه کافتی	۴۳۱۳۲۶	شادکام	۲۸۱۳/۷
۳۰	رودخانه کر از بالادست تلاقی رودخانه سیوند تا محل سد مخزنی درودزن	۴۳۱۳۳	کر میانی ۱	۳۲۰۰/۶
۳۱	رودخانه کر از بالادست تلاقی رودخانه سیوند تا محل سد درودزن به استثناء حوزه آبریز رودخانه مابین	۴۳۱۳۳۱	پل خان - درودزن	۸۹۵/۳
۳۲	مسيلهای دشمن زیاری و بیضا (منطقه تبخیری لپویی - گنداشلو)	۴۳۱۳۳۲	دشمن زیاری	۱۷۲۷/۵
۳۳	رودخانه مابین	۴۳۱۳۳۳	مابین	۵۷۷/۷
۳۴	رودخانه کر از محل سد درودزن تا پایین دست تلاقی رودخانه شور و شیرین	۴۳۱۳۳۴	کر میانی ۲	۱۲۴۰/۸
۳۵	رودخانه کر از محل سد درودزن تا ورود به دریاچه سد (محل ایستگاه آبادی خانیمن)	۴۳۱۳۴۱	شول	۴۷۸
۳۶	رودخانه کر از محل روستای خانیمن تا پایین دست تلاقی رودخانه شور و شیرین	۴۳۱۳۴۲	چم ریز	۷۶۲/۸
۳۷	رودخانه کر از پایین دست تلاقی شور و شیرین تا پایین دست تلاقی رودخانه سفید (تنگ براق)	۴۳۱۳۴۵	کر میانی ۳	۸۴۹/۸
۳۸	رودخانه شور و شیرین	۴۳۱۳۵۱	شور و شیرین	۵۳۳
۳۹	رودخانه کر از بالادست تلاقی رودخانه شور و شیرین تا پایین دست تلاقی رودخانه سفید	۴۳۱۳۵۲	تنگ براق	۳۱۶/۸
۴۰	رودخانه آب بالنگان (ادامه رودخانه کر) در بالادست محل تنگ براق	۴۳۱۳۳۶	سراب کر	۲۲۱۲/۲
۴۱	رود سفید (کال شان نشین)	۴۳۱۳۶۱	رود سفید	۶۲۱/۷
۴۲	رودخانه آب بالنگان (روداجان)	۴۳۱۳۶۲	اب بالنگان	۱۵۹۰/۵
۴۳	بسته بکان	۴۳۱۳۷	بکان	۳۶۶/۶
۴۴	دریاچه مهارلو	۴۳۲	مهارلو	۴۲۶۹/۲
۴۵	رودخانه و مسیلهای غرب دریاچه مهارلو بین ارتفاعات کلاه قاضی و ارتفاعات جنوب روستای برمشور بالا	۴۳۲۱	غرب دریاچه	۲۲۱۶/۴

حوزه آبریز فلات مرکزی
تقسیمات حوزه آبریز دریاچه های طشک - بختگان و مهارلو

کد فرم (۰۴۹ - ۴۳۰)

ردیف	نام و حدود حوزه آبریز	کد حوزه آبریز	نام اختصاری	مساحت کیلومتر مربع
۴۶	مسیلهای زهکش های بین ارتفاعات کوه کلاه قاضی و رودخانه پل فسا (خشکه رود)	۴۳۲۱۱	خشکه رود	۱۱۰۴/۴
۴۷	رودخانه پل فسا از مصب تا تقاطع جاده شیراز - فسا (پل فسا شامل چنار راهدار)	۴۳۲۱۲	چنار - راهدار	۳۴۷/۸
۴۸	رودخانه باباحاجی بین پل فسا و روستای ساختمان (خروجی دشت کوار مهارلو)	۴۳۲۱۳	باباحاجی	۴۳۶/۶
۴۹	مسیلهای دشت کوار مهارلو از سرچشمه تا محل روستای ساختمان	۴۳۲۱۴	کوار غربی	۳۲۷/۶
۵۰	مسیلهای جنوب دریاچه مهارلو و رودخانه نظرآباد (رودخانه های نظرآباد و سروستان) از ارتفاعات جنوب برمشور بالا تا حد تل بادامی	۴۳۲۲	سروستان	۱۶۵۰/۱
۵۱	مسیلهای شمال دریاچه از محل تل بادامی تا حد ارتفاعات کوه کلاه قاضی	۴۳۲۳	گشنگان	۱۶۶/۸
۵۲	گستره آبی دریاچه مهارلو	۴۳۲۴	پهنه دریاچه	۲۳۵/۹

حوزه آبریز فلات مرکزی

محدوده‌های مطالعاتی حوزه آبریز دریاچه های طشک - بختگان و مهارلو

کد فرم (۰۵۰ - ۴۳۰)

ردیف	نام و حدود حوزه آبریز	کد حوزه آبریز	نام محدوده مطالعاتی	کد محدوده مطالعاتی	مساحت کیلومتر مربع
۱	دریاچه طشک - بختگان و مهارلو	۴۳			
۲	دریاچه های طشک و بختگان	۴۳۱			
۳	دریاچه طشک (مجموع مسیله‌ها و دریاچه)	۴۳۱۱			
۴	رودخانه جمال آباد (رودخانه‌هایی که از دشتهای جمال آباد، سیدان - فاروق و ارسنجان عبور می نمایند)	۴۳۱۱۱			
۵	رودخانه جمال آباد از مصب تا خروجی دشت سیدان - فاروق (تنگه کره ای) به استثناء حوزه آبریز رودخانه ارسنجان تا ورود به دشت جمال آباد	۴۳۱۱۱۱	توابع ارسنجان	۴۳۰۱	۲۶۴/۹
۶	رودخانه ارسنجان از سرچشمه تا ورود به دشت جمال آباد (نزدیکی آبادی خویریز)	۴۳۱۱۱۲	ارسنجان	۴۳۰۲	۸۷۰/۸
۷	مسیلهای مشرف به دشت سیدان - فاروق تا محل گردنه کره ای	۴۳۱۱۱۳	سیدان - فاروق	۴۳۰۳	۳۶۸/۲
۸	مسیلهای جنوب دریاچه طشک تا حد ارتفاعات کوه گلکن و چهار روغنی	۴۳۱۱۲	جنوب دریاچه طشک	۴۳۰۴	۱۶۱/۲
۹	رودخانه و مسیلهای شرق و شمال دریاچه طشک	۴۳۱۱۳	آباد طشک -	۴۳۰۵	۱۹۴۱/۴
۱۰	گستره آبی دریاچه طشک و جزایر	۴۳۱۱۴	جهان آباد		
۱۱	دریاچه بختگان (مجموع مسیله‌ها و دریاچه) به استثناء حوزه آبریز رودخانه کر	۴۳۱۲			
۱۲	مسیلهای جنوب و جنوب غرب دریاچه بختگان بین دو رودخانه کر و اصطهبان	۴۳۱۲۱	خانه کت	۴۳۰۶	۳۷۶/۱
۱۳	رودخانه استهبان	۴۳۱۲۲			
۱۴	رودخانه استهبان از مصب تا ورود به دشت خیر (مبارک آباد)	۴۳۱۲۲۱	خیر	۴۳۰۷	۲۳۳/۹
۱۵	رودخانه استهبان در بالادست دشت خیر	۴۳۱۲۲۲	استهبان	۴۳۰۸	۴۱۶/۸
۱۶	رودخانه و مسیلهای شرق دریاچه بختگان بین رودخانه اصطهبان و ارتفاع ۲۱۰۶ متر در نزدیکی روستای تنگ حنا	۴۳۱۲۳	نیریز	۴۳۰۹	۹۹۵/۱
۱۷	مسیلهای شمال دریاچه بختگان	۴۳۱۲۴	تنگ حنا - پیچگان	۴۳۱۰	۲۱۰۶/۵
۱۸	گستره آبی دریاچه بختگان و جزایر	۴۳۱۲۵			
۱۹	رودخانه کر و حوزه بسته بکان از سرچشمه تا محل ورود به دریاچه بختگان	۴۳۱۳			
۲۰	رودخانه کر از مصب تا پایین دست تلاقی رودخانه سیوند (محل روستای پل خان)	۴۳۱۳۱			
۲۱	رودخانه سیوند	۴۳۱۳۲			
۲۲	رودخانه کر از بالادست تلاقی رودخانه سیوند تا محل سد مخزنی درودزن	۴۳۱۳۳			

حوزه آبریز فلات مرکزی

محدوده‌های مطالعاتی حوزه آبریز دریاچه های طشک - بختگان و مهارلو

کد فرم (۰۵۰ - ۴۳۰)

ردیف	نام و حدود حوزه آبریز	کد حوزه آبریز	نام محدوده مطالعاتی	کد محدوده مطالعاتی	مساحت کیلومتر مربع
۲۳	رودخانه کر از مصب تا پایین دست تلاقی رودخانه سیوند (پل خان) به استثناء حوزه های آبریز مسیل تربر و دشمن زیاری	۴۳۱۳۱۱	مروودشت - خرامه	۴۳۱۱	۳۹۲۶/۱
۲۴	رودخانه سیوند از محل تلاقی با کر تا محل ورود به دشت مروودشت (محل آبادی دشت بال)	۴۳۱۳۲۱			
۲۵	رودخانه کر از بالادست تلاقی رودخانه سیوند تا محل سد درودزن به استثناء حوزه آبریز رودخانه مایین	۴۳۱۳۳۱			
۲۶	رودخانه مایین	۴۳۱۳۳۳			
۲۷	مسیر تربر تا خروجی دشت تربر - داریان (یک کیلومتری غرب ایزدخواست)	۴۳۱۳۱۲	داریان	۴۳۱۲	۳۴۱/۹
۲۸	رودخانه سیوند از محل آبادی دشت بال تا محل خروجی دشت مرغاب به استثنای حوزه آبریز مسیل سر پنیان (نعیم آباد) تا ورود به دشت سعادت آباد (۲/۵ کیلومتری شرق علی آباد)	۴۳۱۳۲۲	سعادت آباد	۴۳۱۳	۷۲۶/۴
۲۹	حوزه آبریز مسیل سر پنیان (نعیم آباد)	۴۳۱۳۲۳	سرپنیان	۴۳۱۴	۴۵۶/۸
۳۰	رودخانه سیوند از خروجی دشت مرغاب تا پایین دست تلاقی کال مشکان	۴۳۱۳۲۴	قادرآباد - مادر سلیمان	۴۳۱۵	۲۸۶۹/۲
۳۱	رودخانه عیاقلو (ادامه رودخانه سیوند) از پایین دست تلاقی رودخانه کال مشکان تا ۱۰ کیلومتری پایین دست دریاچه کافتر	۴۳۱۳۲۵	ده بید	۴۳۱۶	۱۹۱۶/۷
۳۲	رودخانه شادکام تا ۱۰ کیلومتری پایین دست خروجی دریاچه کافتر	۴۳۱۳۲۶	دشت نمدان	۴۳۱۷	۲۸۱۳/۷
۳۳	مسیلهای دشمن زیاری و بیضا (منطقه تبخیری لپویی - گنداشلو)	۴۳۱۳۳۲	بیضا - زرقان	۴۳۱۸	۱۷۲۷/۵
۳۴	رودخانه کر از محل سد و درودزن تا پایین دست تلاقی رودخانه شور و شیرین	۴۳۱۳۴			
۳۵	رودخانه کر از پایین دست تلاقی شور و شیرین تا پایین دست تلاقی رودخانه سفید (تنگ براق)	۴۳۱۳۵			
۳۶	رودخانه کر از محل سد درودزن تا ورود به دریاچه سد (محل ایستگاه آبادی خانمین)	۴۳۱۳۴۱	دزگرد - کامفیروز	۴۳۱۹	۲۰۹۰/۶
۳۷	رودخانه کر از محل روستای خانمین تا پایین دست تلاقی رودخانه شور و شیرین	۴۳۱۳۴۲			
۳۸	رودخانه شور و شیرین	۴۳۱۳۵۱			
۳۹	رودخانه کر از بالادست تلاقی رودخانه شور و شیرین تا پایین دست تلاقی رودخانه سفید	۴۳۱۳۵۲			
۴۰	رودخانه آب بالنکان (ادامه رودخانه کر) در بالادست محل تنگ براق	۴۳۱۳۶			
۴۱	رود سفید (کال شان نشین)	۴۳۱۳۶۱	خسرو شیرین	۴۳۲۰	۶۲۱/۷
۴۲	رودخانه آب بالنکان (روداجان)	۴۳۱۳۶۲	اسپاس	۴۳۲۱	۱۵۹۰/۵

حوزه آبریز فلات مرکزی

محدوده‌های مطالعاتی حوزه آبریز دریاچه های طشک - بختگان و مهارلو

کد فرم (۰۵۰ - ۴۳۰)

ردیف	نام و حدود حوزه آبریز	کد حوزه آبریز	نام محدوده مطالعاتی	کد محدوده مطالعاتی	مساحت کیلومتر مربع
۴۳	بسته بکان	۴۳۱۳۷	بکان	۴۳۲۲	۳۶۶/۶
۴۴	دریاچه مهارلو	۴۳۲			
۴۵	رودخانه و مسیلهای غرب دریاچه مهارلو بین ارتفاعات کلاه قاضی و ارتفاعات جنوب روستای برمشور بالا	۴۳۲۱			
۴۶	مسیلهای و زهکش های بین ارتفاعات کلاه قاضی و رودخانه پل فسا (خشکه رود)	۴۳۲۱۱	شیراز	۴۳۲۳	۱۴۵۲/۲
۴۷	رودخانه پل فسا از مصب تا تقاطع جاده شیراز - فسا (پل فسا شامل چنار راهدار)	۴۳۲۱۲			
۴۸	رودخانه باباحاجی بین پل فسا و روستای ساختمان (خروجی دشت کوار مهارلو)	۴۳۲۱۳	قره باغ	۴۳۲۴	۴۳۶/۶
۴۹	مسیلهای دشت کوار مهارلو از سرچشمه تا محل روستای ساختمان	۴۳۲۱۴	کوار مهارلو	۴۳۲۵	۳۲۷/۶
۵۰	مسیلهای جنوب دریاچه مهارلو و رودخانه نظرآباد (رودخانه‌های نظرآباد و سروستان) از ارتفاعات جنوب برمشور بالا تا حد تل بادامی	۴۳۲۲	سروستان	۴۳۲۶	۱۶۵۰/۱
۵۱	مسیلهای شمال دریاچه از محل تل بادامی تا حد ارتفاعات کوه کلاه قاضی	۴۳۲۳	گشنگان	۴۳۲۷	۴۰۲/۷
۵۲	گستره آبی دریاچه مهارلو	۴۳۲۴			

حوزه آبریز فلات مرکزی
تقسیمات حوزه آبریز کویر آبرقو - سیرجان

کد فرم (۰۴۹ - ۴۳۰)

ردیف	نام و حدود حوزه آبریز	کد حوزه آبریز	نام اختصاری	مساحت کیلومتر مربع
۱	کویر آبرقو - سیرجان	۴۴	ابرقو - سیرجان	۵۷۱۲۵/۳
۲	کویر آبرقو	۴۴۱	کویر آبرقو	۲۱۴۷۵/۷
۳	رودخانه و مسیلهای ورودی به دشت آبرقو (رودخانه سورمق)	۴۴۱۱	آباده	۴۳۴۶/۳
۴	مسیلهای و ارده به دشت آبرقو از مصب تا محل تنگه گاشار (پنج کیلومتری مشرق آبادی کریم آباد - خروجی دشت آباده و اقلید)	۴۴۱۱۱	پایاب آباده	۷۶۹/۱
۵	مسیلهای و ارده به دشت آبرقو در بالادست تنگه گاشار باستثناء مسیل صادق آباد (نجف آباد - بهمن)	۴۴۱۱۲	اقلید - آباده	۲۸۴۵/۱
۶	مسیل دشت نجف آباد	۴۴۱۱۳	نجف آباد	۷۳۲/۱
۷	مسیلهای جنوب و جنوب غرب کویر آبرقو از حد حوزه آبریز مسیلهای ورودی به دشت آبرقو تا حد تقسیم حوزه ۴۴۱۳	۴۴۱۲	جنوب غرب کویر	۱۴۴۴
۸	مسیلهای جنوب شرقی کویر آبرقو از حد تقسیمی که از ارتفاعات ۲۸۵۹، ۲۷۴۵، ۲۴۹۶ در جنوب کویر آبرقو عبور می نماید تا حد تقسیم شماره ۴۴۱۴	۴۴۱۳	جنوب شرقی کویر	۵۷۹۷/۹
۹	مسیلهای جنوب شرقی کویر آبرقو از حد تقسیمی که از ارتفاعات کوه ارنان، کوه کمر حاجی امانی و ارتفاع ۲۱۳۳ عبور می نماید تا حد شرقی کفه طاغستان	۴۴۱۴	نیر - ده شیر	۳۱۶۶
۱۰	مسیل خروجی کفه طاغستان	۴۴۱۵	طاغستان	۲۸۳۱/۵
۱۱	مسیل رباط شاه عباسی	۴۴۱۶	رباط شاه عباسی	۱۴۸۶/۶
۱۲	کفه آبرقو	۴۴۱۷	کفه آبرقو	۱۴۰۳/۴
۱۳	کویر هرات و مروست	۴۴۲	هرات - مروست	۱۵۲۵۸/۵
۱۴	رودخانه بوانات	۴۴۲۱	بوانات	۱۱۳۸/۴
۱۵	رودخانه بوانات از مصب تا محل خروج از دشت بوانات	۴۴۲۱۱	پایاب بوانات	۲۸۵/۴
۱۶	رودخانه بوانات در بالادست خروج از دشت بوانات	۴۴۲۱۲	سراب بوانات	۸۵۳
۱۷	مسیلهای غرب کویر مروست بین رودخانه بوانات تا محل ساقین (ورودی دشت هرابرجان)	۴۴۲۲	هرابرجان	۸۶۵/۸
۱۸	رودخانه اعظم و مسیلهای غرب آن تا محل روستای ساقین	۴۴۲۳	اعظم و غرب	۲۷۳۳
۱۹	مسیلهای غرب رودخانه اعظم	۴۴۲۳۱	غرب اعظم	۹۹۹/۸
۲۰	رودخانه اعظم از مصب تا خروجی دشت سرچاهان (محل روستای بند پائین)	۴۴۲۳۲	پایاب اعظم	۶۲۵/۸
۲۱	رودخانه اعظم در بالادست روستای بند پائین	۴۴۲۳۳	سراب اعظم	۱۱۰۷/۴
۲۲	مسیل شهر بابک	۴۴۲۴	شهر بابک - چاهک	۸۱۹۳/۸
۲۳	مسیل شهر بابک از مصب تا ورودی به دشت شهر بابک (آبادی عباس آباد) باستثناء مسیل چاهک (ده چاه)	۴۴۲۴۱	پایاب شهر بابک	۴۰۰۲/۲

حوزه آبریز فلات مرکزی
تقسیمات حوزه آبریز کویر آبرقو - سیرجان

کد فرم (۰۴۹ - ۴۳۰)

ردیف	نام و حدود حوزه آبریز	کد حوزه آبریز	نام اختصاری	مساحت کیلومتر مربع
۲۴	مسیل چاهک	۴۴۲۴۲	چاهک	۲۸۴۸/۵
۲۵	مسیل چاهک از محل تلاقی با مسیل شهر بابک تا خروجی دشت قوری (۱۰ کیلومتری شمال روستای قوری)	۴۴۲۴۲۱	پایاب چاهک	۲۰۴۶/۱
۲۶	مسیل چاهک در بالادست خروجی دشت قوری	۴۴۲۴۲۲	سراب چاهک	۸۰۲/۴
۲۷	مسیل شهر بابک در بالادست آبادی عباس آباد (خروجی دشت خاتون آباد)	۴۴۲۴۳	سراب شهر بابک	۱۳۴۳
۲۸	مسیل‌های شمال و شمال شرق کفه هرات و مروست بین دو مسیل شهر بابک و بوانات	۴۴۲۵	شرق کویر	۱۸۲۸/۹
۲۹	کفه و نمکزار هرات و مروست	۴۴۲۶	پهنه کفه	۴۹۸/۸
۳۰	کویر قطروئیه	۴۴۳	کویر قطروئیه	۶۳۲۷/۱
۳۱	مسیل قطروئیه و مسیل‌های شمال کویر قطروئیه	۴۴۳۱	شمال کویر	۴۰۴۴/۸
۳۲	مسیل‌های جنوب کویر قطروئیه	۴۴۳۲	جنوب کویر	۱۹۸۶
۳۳	کفه و نمکزار قطروئیه	۴۴۳۳	پهنه کفه	۲۹۶/۳
۳۴	کویر سیرجان	۴۴۴	کویر سیرجان	۱۴۰۶۴
۳۵	کفه آب شور (واقع در شمال غرب کویر سیرجان)	۴۴۴۱	کفه آبشور	۱۴۵۶/۳
۳۶	مسیل‌های غرب و جنوب کویر سیرجان از حد حوزه آبریز کفه آبشور تا حد ارتفاعات ۲۴۶۸ و ۲۸۷۳ در جنوب شرق کویر	۴۴۴۲	غرب و جنوب کویر	۳۲۴۲/۴
۳۷	مسیل‌های شرق و شمال شرق کویر سیرجان از حد ارتفاعات فوق تا حد شرقی کفه آب شور	۴۴۴۳	شرق کویر	۷۹۴۲/۹
۳۸	مسیل‌های جنوب شرق کویر سیرجان از حد ارتفاعات ۲۴۶۸، ۲۸۷۳ تا حد حوزه آبریز رودخانه تنگوئیه	۴۴۴۳۱	سوچ - فاریان	۳۳۱۵/۴
۳۹	رودخانه تنگوئیه (رودخانه سوخته چال)	۴۴۴۳۲	تنگوئیه	۱۷۰۴/۵
۴۰	مسیل‌های شمال شرق کویر سیرجان از حد حوزه آبریز رودخانه تنگوئیه تا حد حوزه آبریز کفه آبشور	۴۴۴۳۳	شمال شرق کویر	۲۹۲۳
۴۱	کفه و نمکزار کویر سیرجان	۴۴۴۴	پهنه کویر	۱۴۲۲/۴

حوزه آبریز فلات مرکزی
محدوده‌های مطالعاتی حوزه آبریز کویر آبرقو - سیرجان

کد فرم (۰۵۰ - ۴۳۰)

ردیف	نام و حدود حوزه آبریز	کد حوزه آبریز	نام محدوده مطالعاتی	کد محدوده مطالعاتی	مساحت کیلومتر مربع
۱	کویر آبرقو - سیرجان	۴۴			
۲	کویر آبرقو	۴۴۱			
۳	رودخانه و مسیلهای ورودی به دشت آبرقو (رودخانه سورمق)	۴۴۱۱			
۴	مسیلهای و ارده به دشت آبرقو از مصب تا محل تنگه گاشار (پنج کیلومتری مشرق آبادی کریم آباد - خروجی دشت آواده و اقلید)	۴۴۱۱۱	ابرقو	۴۴۰۱	۳۶۹۹/۷
۵	مسیلهای جنوب و جنوب غرب کویر آبرقو از حد حوزه آبریز مسیلهای ورودی به دشت آبرقو تا حد تقسیم حوزه ۴۴۱۳	۴۴۱۲			
۶	مسیل رباط شاه عباسی	۴۴۱۶			
۷	مسیلهای و ارده به دشت آبرقو در بالادست تنگه گاشار باستثناء مسیل صادق آباد (نجف آباد - بهمن)	۴۴۱۱۲	آواده - اقلید	۴۴۰۲	۲۸۴۵/۱
۸	مسیل دشت صادق آباد	۴۴۱۱۳	صادق آباد	۴۴۰۳	۷۳۲/۱
۹	مسیلهای جنوب شرق کویر آبرقو از حد تقسیم که از ارتفاعات ۲۷۴۵، ۲۸۵۹، ۲۴۹۶ در جنوب کویر آبرقو عبور می نماید تا حد تقسیم شماره ۴۴۱۴	۴۴۱۳	کویر آبرقو	۴۴۰۴	۷۲۰۱/۳
۱۰	کفه آبرقو	۴۴۱۷			
۱۱	مسیلهای جنوب شرقی کویر آبرقو از حد تقسیم که از ارتفاعات کوه ارنان، کوه کمر حاجی امانی و ارتفاع ۲۱۳۳ عبور می نماید تا حد شرقی کفه طاغستان	۴۴۱۴	ده شیر	۴۴۰۵	۳۱۶۶
۱۲	مسیل خروجی کفه طاغستان	۴۴۱۵	کفه طاغستان	۴۴۰۶	۳۸۳۱/۵
۱۳	کویر هرات و مروست	۴۴۲			
۱۴	رودخانه بوانات	۴۴۲۱			
۱۵	رودخانه بوانات از مصب تا محل خروج از دشت بوانات	۴۴۲۱۱	مروست	۴۴۰۷	۱۱۵۱/۲
۱۶	مسیلهای غرب کویر مروست بین رودخانه بوانات تا محل ساقین (ورودی دشت هرابرجان)	۴۴۲۲			
۱۷	رودخانه بوانات در بالادست خروج از دشت بوانات	۴۴۲۱۲	بوانات	۴۴۰۸	۸۵۳
۱۸	رودخانه اعظم و مسیلهای غرب ان تا محل روستای ساقین	۴۴۲۳			
۱۹	مسیلهای غرب رودخانه اعظم	۴۴۲۳۱	هرات	۴۴۰۹	۱۶۲۵/۶
۲۰	رودخانه اعظم از مصب تا خروجی دشت سرچاهان (محل روستای بند پائین)	۴۴۲۳۲			
۲۱	رودخانه اعظم در بالادست روستای بند پائین	۴۴۲۳۳	سرچاهان	۴۴۱۰	۱۱۰۷/۴

حوزه آبریز فلات مرکزی
محدوده‌های مطالعاتی حوزه آبریز کویر آبرقو - سیرجان

کد فرم (۰۵۰ - ۴۳۰)

ردیف	نام و حدود حوزه آبریز	کد حوزه آبریز	نام محدوده مطالعاتی	کد محدوده مطالعاتی	مساحت کیلومتر مربع
۲۲	مسیل شهر بابک	۴۴۲۴			
۲۳	مسیل شهر بابک از مصب تا ورودی به دشت شهر بابک (آبادی عباس آباد) بااستثناء مسیل چاهک (ده چاه)	۴۴۲۴۱	شهر بابک	۴۴۱۱	۴۰۰۲/۲
۲۴	مسیل چاهک	۴۴۲۴۲			
۲۵	مسیل چاهک از محل تلاقی با مسیل شهر بابک تا خروجی دشت قوری (۱۰ کیلومتری شمال روستای قوری)	۴۴۲۴۲۱	چاهک - شهریاری	۴۴۱۲	۲۰۴۶/۱
۲۶	مسیل چاهک در بالادست خروجی دشت قوری	۴۴۲۴۲۲	حسن آباد - قوری	۴۴۱۳	۸۰۲/۴
۲۷	مسیل شهر بابک در بالادست آبادی عباس آباد (خروجی دشت خاتون آباد)	۴۴۲۴۳	خاتون آباد	۴۴۱۴	۱۳۴۳
۲۸	مسیلهای شمال و شمال شرق کفه هرات و مروست بین دو مسیل شهر بابک و بوانات	۴۴۲۵	کویر هرات و مروست	۴۴۱۵	۲۳۲۷/۶
۲۹	کفه و نمکزار هرات و مروست	۴۴۲۶			
۳۰	کویر قطروئیه	۴۴۳			
۳۱	مسیل قطروئیه و مسیلهای شمال کویر قطروئیه	۴۴۳۱	قطروئیه	۴۴۱۶	۴۰۴۴/۸
۳۲	مسیل های جنوب کویر قطروئیه	۴۴۳۲	کویر قطروئیه	۴۴۱۷	۲۲۸۲/۳
۳۳	کفه و نمکزار قطروئیه	۴۴۳۳			
۳۴	کویر سیرجان	۴۴۴			
۳۵	کفه آب شور (واقع در شمال غرب کویر سیرجان)	۴۴۴۱	کویر سیرجان	۴۴۱۸	۶۱۲۱/۱
۳۶	مسیلهای غرب و جنوب کویر سیرجان از حد حوزه آبریز کفه آبشور تا حد ارتفاعات ۲۴۶۸ و ۲۸۷۳ در جنوب شرق کویر	۴۴۴۲			
۳۷	کفه و نمکزار کویر سیرجان	۴۴۴۴			
۳۸	مسیلهای شرق و شمال شرق کویر سیرجان از حد ارتفاعات فوق تا حد شرقی کفه آب شور	۴۴۴۳			
۳۹	مسیلهای جنوب شرق کویر سیرجان از حد ارتفاعات ۲۴۶۸، ۲۸۷۳ تا حد حوزه آبریز رودخانه تنگوئیه	۴۴۴۳۱	سیرجان	۴۴۱۹	۷۹۴۲/۹
۴۰	رودخانه تنگوئیه (رودخانه سوخته چال)	۴۴۴۳۲			
۴۱	مسیلهای شمال شرق کویر سیرجان از حد حوزه آبریز رودخانه تنگوئیه تا حد حوزه آبریز کفه آبشور	۴۴۴۳۳			

حوزه آبریز فلات مرکزی
تقسیمات حوزه آبریز هامون جازموریان

کد فرم (۰۴۹ - ۴۳۰)

ردیف	نام و حدود حوزه آبریز	کد حوزه آبریز	نام اختصاری	مساحت کیلومتر مربع
۱	هامون جازموریان	۴۵	هامون جازموریان	۶۹۳۷۴/۸
۲	هلایل رود	۴۵۱	هلایل رود	۲۲۲۵۴/۶
۳	هلایل رود از مصب تا پل بهادرآباد بالا	۴۵۱۱	پایاب هلایل	۷۰۵۰/۱
۴	هلایل رود از پل بهادرآباد بالا تا محل سد جیرفت	۴۵۱۲	هلایل میانی ۱	۷۱۵۵
۵	رودخانه گرفتو (فاریاب شرقی)	۴۵۱۲۱	گرفتو	۱۷۴۲/۳
۶	رودخانه شور	۴۵۱۲۲	شور	۱۹۸۷/۲
۷	رودخانه هلایل از تلاقی با گرفتو تا سد جیرفت به استثنا رودخانه شور	۴۵۱۲۳	هلایل جیرفت	۳۱۱۰/۹
۸	رودخانه هلایل از پل بهادرآباد تا تلاقی با گرفتو	۴۵۱۲۴	هلایل بهادرآباد	۳۱۴/۶
۹	هلایل رود از محل سد جیرفت تا محل اتصال شاخه دهوج و هلایل رود	۴۵۱۳	هلایل میانی ۲	۲۳۱۳/۶
۱۰	شاخه رامون	۴۵۱۳۱	رامون	۳۰۶/۹
۱۱	رودخانه اسفندقه	۴۵۱۳۲	اسفندقه	۸۲۱/۸
۱۲	رودخانه بحر آسمان	۴۵۱۳۳	بحر آسمان	۴۶۰/۷
۱۳	باقیمانده حوزه آبریز ۴۵۱۳	۴۵۱۳۴	هلایل کنارو	۷۲۴/۲
۱۴	رودخانه دهوج	۴۵۱۴	دهوج	۳۸۵۱/۱
۱۵	رودخانه دهوج از محل تلاقی با هلایل رود تا محل تلاقی با رودخانه بافت به استثناء شاخه بزنجان	۴۵۱۴۱	پایاب دهوج	۹۱۱/۲
۱۶	رودخانه تمبر نگوئی (بزنجان)	۴۵۱۴۲	تمبر نگوئی	۵۰۰/۹
۱۷	رودخانه بافت	۴۵۱۴۳	بافت	۵۱۹/۵
۱۸	رودخانه دهوج از محل تلاقی با رودخانه بافت تا بالادست تلاقی رودخانه شور	۴۵۱۴۴	شور دشتاب	۹۳۸/۳
۱۹	رودخانه سلطانی	۴۵۱۴۵	سلطانی	۹۸۱/۳
۲۰	هلایل رود در بالادست اتصال شاخه دهوج	۴۵۱۵	سراب هلایل	۱۸۸۴/۸
۲۱	رودخانه رابر	۴۵۱۵۱	رابر	۵۰۳/۳
۲۲	رودخانه هلایل رود از سرشاخه تا محل اتصال رابر	۴۵۱۵۲	هلایل خانه گزان	۷۷۱/۳
۲۳	باقیمانده حوزه آبریز ۴۵۱۵	۴۵۱۵۳	شصت پیچ	۶۱۰/۲
۲۴	مسیلهای جنوبی جازموریان	۴۵۲	جنوب جازموریان	۱۴۸۸۶/۶
۲۵	مسیلهای قلعه گنج و کم سفید تا حد خروجی حوزه آبریز کنگرود	۴۵۲۱	کم سفید	۵۴۳۱/۲
۲۶	مسیلهای جنوبی جازموریان از حد حوزه آبریز کنگرود تا حوزه آبریز چارزی	۴۵۲۲	آب نما - کنگر	۳۲۷۵/۱
۲۷	رودخانه چارزی	۴۵۲۳	چارزی	۶۱۸۰/۳
۲۸	رودخانه بمپور	۴۵۳	بمپور	۲۴۴۸۹/۷
۲۹	رودخانه بمپور از مصب تا محل تلاقی رودخانه کجکی	۴۵۳۱	پایاب بمپور	۷۲۶۱/۴
۳۰	رودخانه کجکی	۴۵۳۲	کجکی	۲۰۲۲/۱
۳۱	رودخانه بمپور از بالادست رودخانه کجکی تا محل سد بمپور	۴۵۳۳	بمپور میانی	۵۰۶۲/۵

حوزه آبریز فلات مرکزی
تقسیمات حوزه آبریز هامون جازموریان

کد فرم (۰۴۹ - ۴۳۰)

ردیف	نام و حدود حوزه آبریز	کد حوزه آبریز	نام اختصاری	مساحت کیلومتر مربع
۳۲	رودخانه بمپور از محل سد تا محل تلاقی رودخانه‌های کارواندر و ایراندگان	۴۵۳۴	سراب	۴۳۷۴/۱
۳۳	رودخانه ایراندگان	۴۵۳۵	ایراندگان	۸۳۵/۵
۳۴	رودخانه کارواندر	۴۵۳۶	کارواندر	۲۱۰۵/۸
۳۵	مسیلهای شمال پایاب بمپور از حد شرقی رودخانه سرزه تا حد شرقی رودخانه گواس	۴۵۳۷	شمال پایاب بمپور	۲۸۲۸/۱
۳۶	حوزه آبریز مسیلهای شمالی جازموریان	۴۵۴	شمال جازموریان	۵۶۷۳/۱
۳۷	مسیلهای شمال جازموریان تا حد غربی رودخانه مشهد محمد	۴۵۴۱	مشهد محمد	۱۹۳۴/۴
۳۸	مسیلهای شمال جازموریان از حد غربی رودخانه مشهد محمد تا حد حوزه آبریز هلیل رود	۴۵۴۲	میر سعیدی - دوهوا	۳۷۳۸/۶
۳۹	محدوده هامون جازموریان	۴۵۵	پهنه جازموریان	۲۰۷۱

حوزه آبریز فلات مرکزی
محدوده‌های مطالعاتی حوزه آبریز هامون جازموریان

کد فرم (۰۵۰ - ۴۳۰)

ردیف	نام و حدود حوزه آبریز	کد حوزه آبریز	نام محدوده مطالعاتی	کد محدوده مطالعاتی	مساحت کیلومتر مربع
۱	هامون جازموریان	۴۵			
۲	هلیل رود	۴۵۱			
۳	مسیلهای شمالی جازموریان	۴۵۴			
۴	هلیل رود از مصب تا پل بهادرآباد بالا به هلیل رود	۴۵۱۱	رودبارجیرفت	۴۵۰۱	۱۰۷۸۸/۷
۵	مسیلهای شمال جازموریان از حد غربی رودخانه مشهد محمد تا حد حوزه آبریز هلیل رود	۴۵۴۲			
۶	هلیل رود از پل بهادرآباد بالا تا محل سد جیرفت	۴۵۱۲			
۷	رودخانه گرفتو (فاریاب شرقی)	۴۵۱۲۱	فاریاب شرقی	۴۵۰۲	۱۷۴۲/۳
۸	رودخانه شور	۴۵۱۲۲	جیرفت	۴۵۰۳	۵۴۱۲/۷
۹	رودخانه هلیل از تلاقی با گرفتو تا سد جیرفت به استثنا رودخانه شور	۴۵۱۲۳			
۱۰	رودخانه هلیل از پل بهادرآباد بالا تا تلاقی با گرفتو	۴۵۱۲۴			
۱۱	هلیل رود از محل سد جیرفت تا محل اتصال شاخه دهوج و هلیل رود	۴۵۱۳			
۱۲	شاخه رامون	۴۵۱۳۱	رامون - بحرآسمان	۴۵۰۴	۱۴۹۱/۸
۱۳	رودخانه بحر آسمان	۴۵۱۳۳			
۱۴	باقیمانده حوزه آبریز ۴۵۱۳	۴۵۱۳۴			
۱۵	رودخانه اسفندقه	۴۵۱۳۲	اسفندقه	۴۵۰۵	۸۲۱/۸
۱۶	رودخانه دهوج	۴۵۱۴			
۱۷	رودخانه دهوج از محل تلاقی با هلیل رود تا محل تلاقی با رودخانه بافت به استثناء شاخه بزنجان	۴۵۱۴۱	پایاب دهوج	۴۵۰۶	۹۱۱/۲
۱۸	رودخانه تمبر نگوئی (بزنجان)	۴۵۱۴۲	بزنجان	۴۵۰۷	۵۰۰/۹
۱۹	رودخانه بافت	۴۵۱۴۳	بافت	۴۵۰۸	۵۱۹/۵
۲۰	رودخانه دهوج از محل تلاقی با رودخانه بافت تا بالادست رودخانه شور	۴۵۱۴۴	دشتاب	۴۵۰۹	۹۳۸/۳
۲۱	رودخانه سلطانی	۴۵۱۴۵	سلطانی	۴۵۱۰	۹۸۱/۳
۲۲	هلیل رود در بالادست اتصال شاخه دهوج	۴۵۱۵			
۲۳	رودخانه رابر	۴۵۱۵۱	رابر	۴۵۱۱	۵۰۳/۳
۲۴	رودخانه هلیل رود از سرشاخه تا محل اتصال رابر	۴۵۱۵۲	سراب هلیل	۴۵۱۲	۱۳۸۱/۵
۲۵	باقیمانده حوزه آبریز ۴۵۱۵	۴۵۱۵۳			
۲۶	مسیلهای جنوبی جازموریان	۴۵۲			
۲۷	رودخانه بمپور	۴۵۳			

حوزه آبریز فلات مرکزی
محدوده‌های مطالعاتی حوزه آبریز هامون جازموریان

کد فرم (۰۵۰ - ۴۳۰)

ردیف	نام و حدود حوزه آبریز	کد حوزه آبریز	نام محدوده مطالعاتی	کد محدوده مطالعاتی	مساحت کیلومتر مربع
۲۸	مسیلهای قلعه گنج و کم سفید تا حد غربی حوزه آبریز کنگر رود	۴۵۲۱	قلعه گنج و کم سفید	۴۵۱۳	۵۴۳۱/۲
۲۹	مسیلهای جنوبی جازموریان (از حوزه آبریز کنگرود تا حد حوزه چارزی)	۴۵۲۲	چاه هاشم	۴۵۱۴	۳۲۷۵/۱
۳۰	رودخانه چارزی	۴۵۲۳	اسپکه - مسکوتان	۴۵۱۵	۸۲۰۲/۴
۳۱	رودخانه کجکی	۴۵۲۲			
۳۲	رودخانه بمپور از مصب تا محل تلاقی رودخانه کجکی	۴۵۳۱	بزمان - سردگال	۴۵۱۶	۷۲۶۱/۴
۳۳	رودخانه بمپور از بالادست کجکی تا محل سد بمپور	۴۵۳۳	ایران شهر - بمپور	۴۵۱۷	۹۴۳۶/۶
۳۴	رودخانه بمپور از محل سد بمپور تا محل تلاقی رودخانه‌های کارواندر و ایرانندگان	۴۵۳۴			
۳۵	رودخانه ایرانندگان	۴۵۳۵	ایرانندگان	۴۵۱۸	۸۳۵/۵
۳۶	رودخانه کارواندر	۴۵۳۶	کارواندر	۴۵۱۹	۲۱۰۵/۸
۳۷	مسیلهای شمال پایاب بمپور از حد شرقی رودخانه سرزه تا حد شرقی رودخانه گواس	۴۵۳۷	دلگان - چاه کیجی	۴۵۲۰	۴۷۶۲/۶
۳۸	مسیلهای شمال جازموریان تا حد غربی رودخانه مشهد محمد	۴۵۴۱			
۳۹	محدوده هامون جازموریان	۴۵۵	پهنه هامون جازموریان	۴۵۲۱	۲۰۷۱

حوزه آبریز فلات مرکزی
تقسیمات حوزه آبریز کویر لوت

کد فرم (۰۴۹ - ۴۳۰)

ردیف	نام و حدود حوزه آبریز	کد حوزه آبریز	نام اختصاری	مساحت کیلومتر مربع
۱	کویر لوت	۴۶	کویر لوت	۲۰۶۳۵۴
۲	رودخانه‌ها و مسیلهای منتهی به دقهای محمد آباد و عباس آباد (چاهک موسویه و سرایان)	۴۶۱	محمد آباد - عباس آباد	۷۸۸۳/۲
۳	مسیلهای منتهی به دق عباس آباد (سرایان)	۴۶۱۱	دق عباس آباد	۲۶۱۴/۶
۴	رودخانه و مسیلهای منتهی به دق محمد آباد (چاهک موسویه)	۴۶۱۲	دق محمد آباد	۵۲۶۸/۶
۵	مسیلهای شمال دق محمد آباد از حد حوزه آبریز دق عباس آباد تا حد حوزه آبریز کال سده	۴۶۱۲۱	حصار - براکو	۲۰۲۱
۶	رودخانه کال شور موسویه (شامل کال سده و کال کلوتک)	۴۶۱۲۲	سده - ظریفی	۲۳۱۷/۳
۷	کال شور موسویه شامل کال کلوتک و کال سده از پایاب خروجی دشت سده روستای جلگه	۴۶۱۲۲۱	پایاب کال سده	۱۵۸۶/۷
۸	کال سده از محل روستای جلگه تا سرچشمه	۴۶۱۲۲۲	سراب سده	۷۳۰/۶
۹	مسیلهای جنوب دق محمد آباد و گستره دق محمد آباد (باقیمانده حوزه ۴۶۱۲)	۴۶۱۲۳	دهنه - دایم	۹۳۰/۳
۱۰	کویر طبس	۴۶۲	کویر طبس	۱۲۴۸۴/۹
۱۱	رود نمکی (مسیلهای وارده به دشت طبس)	۴۶۲۱	نمکی	۵۰۹۸/۷
۱۲	باقیمانده حوزه آبریز کویر طبس ۴۶۲	۴۶۲۲	جنوب نمکی	۷۳۸۶/۱
۱۳	رودخانه شور به آباد و مسیلهای منتهی به دقهای تل حمید، الله آباد و کلیه دقهای شرق کویر به آباد	۴۶۳	دق تل حمید - به آباد	۱۵۴۶۸/۷
۱۴	مسیلهای منتهی به دق تل حمید	۴۶۳۱	دق تل حمید	۴۵۰۲/۵
۱۵	مسیلهای منتهی به کویر الله آباد	۴۶۳۲	کویر الله آباد	۹۸۰/۲
۱۶	رودخانه و مسیلهای منتهی به کویر به آباد	۴۶۳۳	کویر به آباد	۵۱۰۳/۳
۱۷	رودخانه شور به آباد	۴۶۳۳۱	شور به آباد	۲۲۳۹
۱۸	باقیمانده حوزه آبریز کویر به آباد	۴۶۳۳۲	شمال شور	۲۸۶۴/۴
۱۹	مسیلهای منتهی به دقهای شرق کویر به آباد (دق نمک، گود هشت تکه و ...)	۴۶۳۴	گود هشت تکه	۴۸۸۲/۶
۲۰	رودخانه شور بیرجند و مختاران تا خروجی دق سرچنگل	۴۶۴	بیرجند - سرچنگل	۴۲۹۲۸/۶
۲۱	رودخانه شور بیرجند از خروجی دق سرچنگل (پایاب) تا بالادست تلاقی رودخانه شور دربند (ورودی دق سرچنگل)	۴۶۴۱	دق سرچنگل	۱۷۶۷۲/۳
۲۲	رودخانه شور بیرجند از خروجی دق سرچنگل تا محل تلاقی دو رودخانه میان رود و شور دربند (دق سرچنگل و مسیلهای اطراف آن)	۴۶۴۱۱	دربند - سرچنگل	۳۲۷۶/۲
۲۳	رودخانه میان رود تا تلاقی با رودخانه شور دربند	۴۶۴۱۲	میان رود	۴۱۲۷/۵
۲۴	رودخانه شور دربند	۴۶۴۱۳	شور دربند	۱۰۲۶۸/۵
۲۵	رودخانه شور بیرجند از بالادست تلاقی رود شور دربند تا محل تلاقی منحنی تراز ۶۰۰ متر (شاخه نایبند و دیهوک)	۴۶۴۲	پایاب شور بیرجند	۱۴۹۱۵/۱

حوزه آبریز فلات مرکزی
تقسیمات حوزه آبریز کویر لوت

کد فرم (۰۴۹ - ۴۳۰)

ردیف	نام و حدود حوزه آبریز	کد حوزه آبریز	نام اختصاری	مساحت کیلومتر مربع
۲۶	رودخانه شور بیرجند از بالادست تلاقی رود شور دربند تا محل تلاقی منحنی تراز ۶۰۰ متر باستثناء حوزه آبریز رودخانه‌های رزگان و قلعه زرد تا خروجی دق آب گرم و سرد مسیل‌های منتهی به دق آب گرم و سرد (از جمله دق‌های برگ و کجون)	۴۶۴۲۱	حمارود	۴۲۹۱
۲۷	رودخانه‌های رزگان و قلعه زرد دق آب گرم و سرد و مسیل‌های منتهی به دق آب گرم و سرد (از جمله برگ و کجون)	۴۶۴۲۲	رزگان	۱۰۶۲۴/۱
۲۸	رودخانه شور بیرجند از محل تلاقی منحنی ۶۰۰ متر تا پایین دست تلاقی دو رودخانه گیريجگان و شاه رود	۴۶۴۴۳	شور بیرجند میانی	۴۴۲۶/۸
۲۹	رودخانه گیريجگان (مختاران)	۴۶۴۴۴	گیريجگان	۲۵۰۷/۸
۳۰	رودخانه شاه رود (سرشاخه شور بیرجند)	۴۶۴۴۵	شاه رود	۳۴۰۶/۷
۳۱	رودخانه و مسیل‌های غرب کویر لوت بین حوزه آبریز رودخانه شور بیرجند و دق کهورک	۴۶۵	غرب لوت	۱۳۹۳۳/۵
۳۲	مسیل‌ها و رودخانه‌های غرب کویر لوت بین حوزه آبریز شور بیرجند و حوزه آبریز رودخانه دهنه غار	۴۶۵۱	شمال دهنه غار	۱۰۳۴/۷
۳۳	رودخانه‌ها و مسیل‌های غرب کویر لوت از حوزه آبریز دهنه غار تا حد حوزه آبریز رودخانه گزنو شامل رودخانه‌های شهادت و اندوهجرد	۴۶۵۲	دهنه غار پشوتیه	۵۵۱۸/۲
۳۴	رودخانه‌ها و مسیل‌های بین گوگ و اندوهجرد (شامل رودخانه‌های پشوتیه و چهر)	۴۶۵۲۱	چهر - پشوتیه	۱۲۰۸/۷
۳۵	رودخانه اندوهجرد	۴۶۵۲۲	اندوهجرد	۹۷۷/۶
۳۶	رودخانه‌ها و مسیل‌های بین اندوهجرد و شهادت (حوزه‌حوزه شمس)	۴۶۵۲۳	حوزه‌حوزه شمس	۵۲۲/۹
۳۷	رودخانه‌های خفتان، شهادت و خرشگی	۴۶۵۲۴	شهادت	۱۳۷۳/۱
۳۸	رودخانه دهنه غار و مسیل‌های جنوب آن تا حد حوزه آبریز رودخانه خرشگی	۴۶۵۲۵	دهنه غار	۱۴۳۶
۳۹	مسیل‌ها و رودخانه‌های غرب کویر لوت از حوزه آبریز رودخانه گزنو تا دق کهورک (شامل گزنو و شترکش)	۴۶۵۳	جنوب غرب لوت	۷۳۸۰/۶
۴۰	رودخانه گزنو یا گوگ	۴۶۵۳۱	گزنو	۱۳۱۱/۱
۴۱	رودخانه شترکش و مسیل کشیت	۴۶۵۳۲	شترکش	۸۱۶/۲
۴۲	مسیل‌های بین کشیت و رودخانه تهرود	۴۶۵۳۳	شمال پشت رود	۵۲۵۳/۳
۴۳	رودخانه‌ها و مسیل‌های منتهی به دق کهورک و حوزه بسته چاه غیب	۴۶۶	کهورک چاه غیب	۴۹۱۲۲/۳
۴۴	رودخانه تهرود (پشت رود) تا کوه جمالی	۴۶۶۱	تهرود	۶۴۵۷/۵
۴۵	رودخانه تهرود از پایاب (کوه جمالی) تا پایین دست تلاقی رودخانه تلنگو	۴۶۶۱۱	پایاب تهرود	۶۷۳/۸
۴۶	رودخانه تلنگو و رودخانه ده بکری (دارزین)	۴۶۶۱۲	تلنگو - ده بکری	۱۶۹۲/۲
۴۷	تهرود از بالادست تلاقی رودخانه تلنگو تا پایین دست تلاقی رودخانه راین	۴۶۶۱۳	تهرود میانی ۱	۵۵۵/۸
۴۸	رودخانه راین	۴۶۶۱۴	راین	۱۹۳۳
۴۹	رودخانه تهرود از تلاقی راین تا تلاقی رودخانه‌های سیف آباد و گارچی دان	۴۶۶۱۵	تهرود میانی ۲	۷۶۱/۷

حوزه آبریز فلات مرکزی
تقسیمات حوزه آبریز کویر لوت

کد فرم (۰۴۹ - ۴۳۰)

ردیف	نام و حدود حوزه آبریز	کد حوزه آبریز	نام اختصاری	مساحت کیلومتر مربع
۵۰	رودخانه گارچی دان	۴۶۶۱۶	گارچی دان	۲۹۶/۷
۵۱	رودخانه سیف آباد	۴۶۶۱۷	سیف آباد	۵۴۴/۴
۵۲	رودخانه فهرج (کلی) تا محل تلاقی با شورگزر و نقطه ارتفاعی ۴۶۸ (رودخانه نساء و فهرج و آب باریک)	۴۶۶۲	نساء - فهرج	۶۷۳۶/۴
۵۳	حوزه آبریز ۴۶۶۲ باستثنای رودخانه نساء از سرچشمه تا ورود به دشت بم و نرماشیر (۷ کیلومتری پایین دست ایستگاه هیدرومتری یالخری)	۴۶۶۲۱	فهرج	۵۷۲۳/۳
۵۴	رودخانه نساء در بالادست ورود به دشت بم و نرماشیر	۴۶۶۲۲	نساء	۱۰۱۳/۱
۵۵	رودخانه شورگزر (رودخانه‌های شور رحمت آباد و ماهی) تا ورود به دق کهورک	۴۶۶۲۳	شورگزر	۲۵۰۴۷
۵۶	رودخانه شور رحمت آباد تا تلاقی با شوره گز	۴۶۶۳۱	شور رحمت آباد	۹۳۶۹/۹
۵۷	کفه شرق شور رحمت آباد (رودخانه داری)	۴۶۶۳۲	داری	۶۲۹۹/۱
۵۸	حوزه آبریز ۴۶۶۳۲ از دق تا خروجی دشت گوهر کوه (۲ کیلومتری روستای کفازره)	۴۶۶۳۲۱	پایاب داری	۳۴۲۱/۳
۵۹	سرچشمه حوزه آبریز ۴۶۶۳۲ (رودخانه‌های قلعه بید، تودنگ و گزبنهتو)	۴۶۶۳۲۲	سراب داری	۲۸۷۷/۷
۶۰	رودخانه‌های شورگزر (ماهی) از تلاقی رودخانه شور رحمت آباد تا پایین دست تلاقی رودخانه حصاروئیه	۴۶۶۳۳	رود شوره گز	۳۸۳۳/۱
۶۱	رودخانه ماهی از پایین دست تلاقی رودخانه حصاروئیه تا محل تلاقی دو رودخانه شور و چشمه دمک	۴۶۶۳۴	ماهی شورگزر	۱۱۳۴/۳
۶۲	رودخانه چشمه	۴۶۶۳۵	چشمه	۱۰۵۹/۸
۶۳	رودخانه شورو	۴۶۶۳۶	شورو	۳۳۵۰/۸
۶۴	دق چاه غیب	۴۶۶۴	دق چاه غیب	۲۸۰۷/۹
۶۵	رودخانه آمار تا حد تپه های شنی مجاور دق کهورک	۴۶۶۵	آمار	۳۰۰۷/۶
۶۶	دق کهورک و پایاب رودخانه‌های تهرود، کلی و شورگزر	۴۶۶۶	دق کهورک	۵۰۶۶
۶۷	مسیلهای شرق کویر لوت بین حزوه آبریز دق کهورک و شوربیرجند (گرگی ده سلم و میغان)	۴۶۶۷	شرق لوت	۳۵۹۴۱/۴
۶۸	هامون گرگی	۴۶۶۷۱	گرگی	۳۱۵۲/۴
۶۹	هامون نوار	۴۶۶۷۲	نوار	۸۱۹/۵
۷۰	هامون گچی	۴۶۶۷۳	گچی	۱۲۲۷/۸
۷۱	مسیلهای غرب هامون گچی بین دو رودخانه آمار ورودشور	۴۶۶۷۴	غرب گچی	۲۶۶۵/۴
۷۲	رودخانه شور (ادامه رودخانه‌های کت خام و نخ)	۴۶۶۷۵	شورنخی	۵۴۸۲/۶
۷۳	رودخانه ده سلم	۴۶۶۷۶	ده سلم	۳۹۶۹/۶
۷۴	رودخانه دهک و عمبری	۴۶۶۷۷	دهک - عمبری	۱۸۶۲۴

حوزه آبریز فلات مرکزی
تقسیمات حوزه آبریز کویر لوت

کد فرم (۰۴۹ - ۴۳۰)

ردیف	نام و حدود حوزه آبریز	کد حوزه آبریز	نام اختصاری	مساحت کیلومتر مربع
۷۵	رودخانه دهک و عمبری از پایاب تا خروجی دشت سمن آباد (نقاط ارتفاعی ۹۸۵، ۱۰۰۵)	۴۶۷۷۱	پایاب دهک	۱۴۲۲۵
۷۶	سراب حوزه آبریز رودخانه دهک و عمبری (دشتهای عمبری، سمن آباد و بسیران)	۴۶۷۷۲	سراب دهک	۴۳۹۹
۷۷	کویر سهل آباد (لورک شتران)	۴۶۸	لورک شتران	۲۶۱۲/۴
۷۸	پهنه کویر لوت (باقیمانده حوزه آبریز ۴۶)	۴۶۹	پهنه لوت	۲۵۹۷۹

حوزه آبریز فلات مرکزی
محدوده‌های مطالعاتی حوزه آبریز کویر لوت

کد فرم (۰۵۰ - ۴۳۰)

ردیف	نام و حدود حوزه آبریز	کد حوزه آبریز	نام محدوده مطالعاتی	کد محدوده مطالعاتی	مساحت کیلومتر مربع
۱	کویر لوت	۴۶			
۲	رودخانه‌ها و مسیلهای منتهی به دقهای محمد آباد و عباس آباد (چاهک موسویه و سرایان)	۴۶۱			
۳	مسیلهای منتهی به دق عباس آباد (سرایان)	۴۶۱۱	سرایان	۴۶۰۱	۲۶۱۴/۶
۴	رودخانه و مسیلهای منتهی به دق محمد آباد (چاهک موسویه)	۴۶۱۲			
۵	رودخانه کال شور موسویه (شامل کال سده و کال کلوتک)	۴۶۱۲۲			
۶	مسیلهای شمال دق محمد آباد از حد حوزه آبریز دق عباس آباد تا حد حوزه آبریز کال سده	۴۶۱۲۱	چاهک موسویه	۴۶۰۲	۴۵۳۸
۷	کال شور موسویه شامل کال کلوتک و کال سده از پایاب خروجی دشت سده روستای جلگه	۴۶۱۲۲۱			
۸	مسیلهای جنوب دق محمد آباد و گستره دق محمد آباد (باقیمانده حوزه ۴۶۱۲)	۴۶۱۲۳			
۹	کال سده از محل روستای جلگه تا سرچشمه	۴۶۱۲۲۲	سده	۴۶۰۳	۷۳۰/۶
۱۰	کویر طبس	۴۶۲			
۱۱	رود نمکی (مسیلهای ارده به دشت طبس)	۴۶۲۱	طبس	۴۶۰۴	۱۲۴۸۴/۹
۱۲	باقیمانده حوزه آبریز کویر طبس ۴۶۲	۴۶۲۲			
۱۳	رودخانه شور به آباد و مسیلهای منتهی به دقهای تل حمید، الله آباد و کلیه دقهای شرق کویر به آباد	۴۶۳			
۱۴	مسیلهای منتهی به دق تل حمید	۴۶۳۱	دق تل حمید	۴۶۰۵	۴۵۰۲/۵
۱۵	مسیلهای منتهی به کویر الله آباد	۴۶۳۲	کویر الله آباد	۴۶۰۶	۹۸۰/۲
۱۶	رودخانه و مسیلهای منتهی به کویر به آباد	۴۶۳۳			
۱۷	رودخانه شور به آباد	۴۶۳۳۱	به آباد	۴۶۰۷	۵۱۰۳/۳
۱۸	باقیمانده حوزه آبریز کویر به آباد	۴۶۳۳۲			
۱۹	مسیلهای منتهی به دقهای شرق کویر به آباد (دق نمک، گود هشت تکه و ...)	۴۶۳۴	تخت نادری	۴۶۰۸	۴۸۸۲/۶
۲۰	رودخانه شور بیرجند و مختاران تا خروجی دق سر جنگل	۴۶۴			
۲۱	رودخانه شور بیرجند از خروجی دق سر جنگل (پایاب) تا بالادست تلاقی رودخانه شور دربند (ورودی دق سر جنگل)	۴۶۴۱			
۲۲	رودخانه‌ها و مسیلهای غرب کویر لوت بین حوزه آبریز رودخانه شور بیرجند و دق کهورک	۴۶۵			

حوزه آبریز فلات مرکزی
محدوده‌های مطالعاتی حوزه آبریز کویر لوت

کد فرم (۰۵۰ - ۴۳۰)

ردیف	نام و حدود حوزه آبریز	کد حوزه آبریز	نام محدوده مطالعاتی	کد محدوده مطالعاتی	مساحت کیلومتر مربع
۲۳	رودخانه شور بیرجند از خروجی دق سرچنگل تا محل تلاقی دو رودخانه میان رود و شور دربند (دق سرچنگل و مسیلهای اطراف آن)	۴۶۴۱۱	دق سرچنگل	۴۶۰۹	۴۳۱۰/۹
۲۴	مسیلهای و رودخانه‌های غرب کویر لوت بین حوزه آبریز شور بیرجند و حوزه آبریز رودخانه دهنه غار	۴۶۵۱			
۲۵	رودخانه میان رود تا تلاقی با رودخانه شور دربند (راور)	۴۶۴۱۲	راور	۴۶۱۰	۴۱۲۷/۵
۲۶	رودخانه شوردر بند	۴۶۴۱۳	چهل پایه	۴۶۱۱	۱۰۲۶۸/۵
۲۷	رودخانه شور بیرجند از بالادست تلاقی رود شور در بند تا محل تلاقی منحنی تراز ۶۰۰ متر (شاخه نایبند و دیهوک)	۴۶۴۲			
۲۸	رودخانه شور بیرجند از بالادست تلاقی رود شور در بند تا محل تلاقی منحنی تراز ۶۰۰ متر باستثناء حوزه آبریز رودخانه‌های رزگان و قلعه زرد تا خروجی دق آب گرم و سرد مسیلهای منتهی به دق آب گرم و سرد (از جمله دقهای برگ و کجون)	۴۶۴۲۱	نایبند	۴۶۱۲	۴۲۹۱
۲۹	رودخانه‌های رزگان و قلعه زرد دق آب گرم و سرد و مسیلهای منتهی به دق آب گرم و سرد (از جمله برگ و کجون)	۴۶۴۲۲	دیهوک	۴۶۱۳	۱۰۶۲۴/۱
۳۰	رودخانه شور بیرجند از محل تلاقی منحنی ۶۰۰ متر تا پایین دست تلاقی دو رودخانه گیرجگان و شاه رود	۴۶۴۳	علی آباد هامون	۴۶۱۴	۴۴۲۶/۸
۳۱	رودخانه گیرجگان (مختاران)	۴۶۴۴	مختاران	۴۶۱۵	۲۵۰۷/۸
۳۲	رودخانه شاه رود (سرشاخه شور بیرجند)	۴۶۴۵	بیرجند	۴۶۱۶	۳۴۰۶/۷
۳۳	رودخانه‌ها و مسیلهای غرب کویر لوت از حوزه آبریز دهنه غار تا حد حوزه آبریز رودخانه گزنو شامل رودخانه‌های شهداد و اندوهجرد	۴۶۵۲			
۳۴	رودخانه‌ها و مسیلهای بین گوگ و اندوهجرد (شامل رودخانه‌های پشوئیه و چهر)	۴۶۵۲۱	شهداد	۴۶۱۷	۵۵۱۸/۲
۳۵	رودخانه اندوهجرد	۴۶۵۲۲			
۳۶	رودخانه‌ها و مسیلهای بین اندوهجرد و شهداد (حوزه‌حوزه شمس)	۴۶۵۲۳			
۳۷	رودخانه‌های خفتان، شهداد و خرشگی	۴۶۵۲۴			
۳۸	رودخانه دهنه غار و مسیلهای جنوب آن تا حد حوزه آبریز رودخانه خرشگی	۴۶۵۲۵			
۳۹	مسیلهای و رودخانه‌های غرب کویر لوت از حوزه آبریز گزنو تا دق کهورک (شامل گزنو و شترکش)	۴۶۵۳			
۴۰	رودخانه گزنو یا گوگ	۴۶۵۳۱	گلباف (گوگ)	۴۶۱۸	۱۳۱۱/۱
۴۱	رودخانه شترکش و مسیل کشیت	۴۶۵۳۲	کشیت	۴۶۱۹	۶۰۶۹/۵
۴۲	مسیلهای بین کشیت و رودخانه تهرود	۴۶۵۳۳			

حوزه آبریز فلات مرکزی
محدوده‌های مطالعاتی حوزه آبریز کویر لوت

کد فرم (۰۵۰ - ۴۳۰)

ردیف	نام و حدود حوزه آبریز	کد حوزه آبریز	نام محدوده مطالعاتی	کد محدوده مطالعاتی	مساحت کیلومتر مربع
۴۳	رودخانه‌ها و مسیلهای منتهی به دق کهورک و حوزه بسته چاه غیب	۴۶۶			
۴۴	رودخانه تهرود (پشت رود) تا کوه جمالی	۴۶۶۱			
۴۵	رودخانه فهرج (کلی) تا محل تلاقی با شور گز و نقطه ارتفاعی ۴۶۸ (رودخانه نساء، فهرج و آب باریک)	۴۶۶۲			
۴۶	تهرود از پایاب (کوه جمالی) تا پایین دست تلاقی رودخانه تلنگو	۴۶۶۱۱	بم - نرماشیر	۴۶۲۰	۹۶۵۸/۲
۴۷	رودخانه تلنگو و رودخانه ده بکری (دارزین)	۴۶۶۱۲			
۴۸	تهرود از بالادست تلاقی رودخانه تلنگو تا پایین دست تلاقی رودخانه راین	۴۶۶۱۳			
۴۹	حوزه آبریز ۴۶۶۲ باستثنای رودخانه نساء از سرچشمه تا ورود به دشت بم و نرماشیر (۷ کیلومتری پایین دست ایستگاه هیدرومتری یالخری)	۴۶۶۲۱			
۵۰	رودخانه نساء در بالادست ورود به دشت بم و نرماشیر	۴۶۶۲۲			
۵۱	رودخانه راین	۴۶۶۱۴	راین	۴۶۲۱	۱۹۳۳
۵۲	رودخانه تهرود از تلاقی راین تا تلاقی رودخانه‌های سیف آباد و گارچی دان	۴۶۶۱۵	ساردوئیه	۴۶۲۲	۱۶۰۲/۸
۵۳	رودخانه گارچی دان	۴۶۶۱۶			
۵۴	رودخانه سیف آباد	۴۶۶۱۷			
۵۵	رودخانه شورگزر (رودخانه‌های شور رحمت آباد و ماهی) تا ورود به دق کهورک	۴۶۶۳			
۵۶	رودخانه شور رحمت آباد تا تلاقی با شوره گز	۴۶۶۳۱	رحمت آباد	۴۶۲۳	۹۳۶۹/۹
۵۷	کفه شرق شور رحمت آباد (رودخانه داری)	۴۶۶۳۲			
۵۸	حوزه آبریز ۴۶۶۳۲ از دق تا خروجی دشت گوهر کوه (۲ کیلومتری روستای کنازره)	۴۶۶۳۲۱	دق کهورک	۴۶۲۴	۱۲۳۲۰/۴
۵۹	رودخانه‌های شورگزر (ماهی) از تلاقی رودخانه شور رحمت آباد تا پایین دست تلاقی رودخانه حصاروئیه	۴۶۶۳۳			
۶۰	دق کهورک و پایاب رودخانه‌های قهرود، کلی و شورگزر	۴۶۶۶			
۶۱	سرچشمه حوزه آبریز ۴۶۶۳۲ در رودخانه‌های قلعه بند، تودلنگ و گزبنهتو	۴۶۶۳۲۲	گوهر کوه	۴۶۲۵	۲۸۷۷/۷
۶۲	رودخانه ماهی از پایین دست تلاقی رودخانه چهار رتبه تا محل تلاقی دو رودخانه شور و چشمه دمک	۴۶۶۳۴	حصاروئیه	۴۶۲۶	۱۱۳۴/۳
۶۳	رودخانه چشمه	۴۶۶۳۵	دومک	۴۶۲۷	۱۰۵۹/۸
۶۴	رودخانه شورو	۴۶۶۳۶	کورین - شورو	۴۶۲۸	۳۳۵۰/۸
۶۵	دق چاه غیب	۴۶۶۴	ابخوان	۴۶۲۹	۲۸۰۷/۹
۶۶	رودخانه آمارتا حد تپه های شنی مجاور دق کهورک	۴۶۶۵	نصرت آباد	۴۶۳۰	۳۰۰۷/۶

حوزه آبریز فلات مرکزی
محدوده‌های مطالعاتی حوزه آبریز کویر لوت

کد فرم (۰۵۰ - ۴۳۰)

ردیف	نام و حدود حوزه آبریز	کد حوزه آبریز	نام محدوده مطالعاتی	کد محدوده مطالعاتی	مساحت کیلومتر مربع
۶۷	مسیلهای شرق کویر لوت بین حوزه آبریز دق کهورک و شور بیرجند (گرگی - ده سلم و میغان)	۴۶۷			
۶۸	هامون گرگی	۴۶۷۱	گرگی زیارت	۴۶۳۱	۵۱۹۹/۷
۶۹	هامون نوار	۴۶۷۲			
۷۰	هامون گچی	۴۶۷۳			
۷۱	مسیلهای غرب هامون گچی بین دو رودخانه آمار و رودشور	۴۶۷۴	میغان - ده نو	۴۶۳۲	۸۱۴۸
۷۲	رودخانه شور (ادامه رودخانه‌های کت خام و نخ)	۴۶۷۵			
۷۳	رودخانه ده سلم	۴۶۷۶	ده سلم	۴۶۳۳	۳۹۶۹/۶
۷۴	رودخانه دهک	۴۶۷۷			
۷۵	رودخانه دهک تا نقاط ارتفاعی ۱۰۰۵، ۹۸۵ (خروجی دشت سمن آباد)	۴۶۷۷۱	کویر لوت	۴۶۳۴	۴۰۲۰۴
۷۶	پهنه کویر لوت (باقیمانده حوزه آبریز ۴۶)	۴۶۹			
۷۷	سراب حوزه آبریز رودخانه دهک و عمبری (دشتهای عمبری، سمن آباد و بسیران)	۴۶۷۷۲	سمن آباد - عمبری	۴۶۳۵	۴۳۹۹
۷۸	کویر سهل آباد (لورک شتران)	۴۶۸	سهل آباد	۴۶۳۶	۲۶۱۲/۴

حوزه آبریز فلات مرکزی
تقسیمات حوزه آبریز کویر مرکزی

کد فرم (۰۴۹ - ۴۳۰)

ردیف	نام و حدود حوزه آبریز	کد حوزه آبریز	نام اختصاری	مساحت کیلومتر مربع
۱	کویر مرکزی	۴۷	کویر مرکزی	۲۲۶۵۳۳/۱
۲	حبله رود و شور آب سمنان	۴۷۱	حبله رود - شور آب	۲۷۴۶۶/۵
۳	پهنه و مسیلهای دشت کویر در پایین دست تلاقی رودخانه‌های شور آب، دولاتی و حبله رود	۴۷۱۱	کویر گرمسار	۶۳۰۸/۲
۴	رودخانه شور آب تا تلاقی با رودخانه اصلی	۴۷۱۲	شور آب - سمنان	۸۹۵۲/۳
۵	شور آب از تلاقی با رودخانه اصلی تا پایین دست تلاقی شور آب سمنان به استثناء حوزه آبریز رودخانه‌های سرخه و لاسجرد	۴۷۱۲۱	پایاب شور آب	۱۸۴۱/۲
۶	رودخانه سرخه و لاسجرد تا تلاقی با شور آب	۴۷۱۲۲	سرخه - لاسجرد	۱۶۱۴/۶
۷	شور آب سمنان تا تلاقی با شور آب	۴۷۱۲۳	سمنان	۲۱۵۰/۹
۸	رودخانه شور آب در بالادست تلاقی شور آب سمنان	۴۷۱۲۴	سراب شور آب	۳۳۴۵/۷
۹	رودخانه اصلی (ادامه پایاب حوزه آبریز حبله رود و سمنان) از بالادست تلاقی شور آب تا تلاقی دو رودخانه گلو و شوت با استثناء حبله رود (اب دولاتی)	۴۷۱۳	دولاتی و مسیلهها	۲۷۲۹/۹
۱۰	رودخانه اصلی به استثناء حوزه آبریز رودخانه دولاتی	۴۷۱۳۱	جنوب دولاتی	۴۹۰/۹
۱۱	رودخانه آب دولاتی	۴۷۱۳۲	اب دولاتی	۲۲۳۹
۱۲	حبله رود تا تلاقی با رودخانه اصلی	۴۷۱۴	حبله رود	۴۰۷۰/۷
۱۳	رودخانه حبله رود از تلاقی با رودخانه اصلی تا ورود به دشت گرمسار (روستای بن کوه)	۴۷۱۴۱	پایاب حبله رود	۷۹۶/۴
۱۴	حبله رود از محل روستای بن کوه تا محل پایین دست تلاقی دلیچای	۴۷۱۴۲	حبله رود میانی ۱	۶۸۱/۶
۱۵	دلیچای تا تلاقی با حبله رود	۴۷۱۴۳	دلیچای	۳۳۵/۷
۱۶	حبله رود از بالادست تلاقی دلیچای تا تلاقی دو رودخانه نمرود و فیروز کوه	۴۷۱۴۴	حبله رود میانی ۲	۶۰۵/۷
۱۷	نم رود	۴۷۱۴۵	نم رود	۸۱۲/۶
۱۸	رودخانه فیروز کوه	۴۷۱۴۶	فیروز کوه	۸۳۸/۷
۱۹	رودخانه اصلی در بالادست حبله رود (مجموع رودخانه‌های گلو، شوت و ..)	۴۷۱۵	گلو - شوت	۵۴۰۵/۴
۲۰	رودخانه شوت تا تلاقی با رودخانه گلو	۴۷۱۵۱	شوت	۱۶۳۳/۷
۲۱	رودخانه گلو تا تلاقی با رودخانه شوت با استثناء رودخانه آب شور ایوانکی (زمرو)	۴۷۱۵۲	گلو	۲۱۰۴/۸
۲۲	رودخانه سرده و مسیلهای شرقی تا تلاقی رودخانه گلو	۴۷۱۵۲۱	سرده	۸۷۳/۷
۲۳	باقیمانده حوزه آبریز ۴۷۱۵۲ (تنگه کوه سرخ)	۴۷۱۵۲۲	باقیمانده گلو	۱۲۳۱/۱
۲۴	رودخانه آب شور ایوانکی (زمرو)	۴۷۱۵۳	ایوانکی	۱۶۶۶/۹
۲۵	رودخانه آب شور ایوانکی از تلاقی با رودخانه گلو تا خروجی دشت ایوانکی (تنگه سرخ کوه)	۴۷۱۵۳۱	پایاب ایوانکی	۱۶۴/۹
۲۶	ابشور ایوانکی (زمرو - رودخانه کورک) از تنگه کوه سرخ تا محل تلاقی دو رودخانه دو آب و کیلان (آبادی شاه پسند)	۴۷۱۵۳۲	کورک	۹۳۵/۲
۲۷	رودخانه‌های دو آب و کیلان	۴۷۱۵۳۳	کیلان	۵۶۶/۷
۲۸	کویر مرکزی غربی (معلمان - ملک آباد - رودخانه خط - نه آب - جندق)	۴۷۲	کویر مرکزی غربی	۳۱۵۳۴/۸

حوزه آبریز فلات مرکزی تقسیمات حوزه آبریز کویر مرکزی

کد فرم (۰۴۹ - ۴۳۰)

ردیف	نام و حدود حوزه آبریز	کد حوزه آبریز	نام اختصاری	مساحت کیلومتر مربع
۲۹	رودخانه خط و مسیلهای شرق ان که به یک پایانه ختم می شوند (طبق نقشه ترسیمی)	۴۷۲۱	خط	۵۳۸۰/۲
۳۰	مسیلهای و رودخانههای شمال ارتفاعات بند سیاه، دره انجیر و پلهواند منتهی به ماسه بادی (شامل رودخانه شور آبه، عروسان، ریز آب میشوری و چاه میرزا)	۴۷۲۲	چوپانان - چاه میرزا	۷۶۹۴/۴
۳۱	رودخانه نه آب و مسیلهای شمال ان منتهی به ماسه بادی	۴۷۲۳	نه آب	۵۰۵۳/۹
۳۲	مسیلهای ناحیه جندق و شمال کوه کلاته	۴۷۲۴	جندق	۳۸۳۰/۳
۳۳	مسیلهای جنوب ارتفاعات دارستان، کوه کجو و کوه چاه شیرین منتهی به پایانه های دشت کویر (طبق نقشه ترسیمی)	۴۷۲۵	معلمان	۹۵۷۶/۱
۳۴	دشت کویر مرکزی شرقی (خور بیابانک بیاضه حلوان)	۴۷۳	کویر مرکزی شرقی	۲۱۹۹۸/۷
۳۵	رودخانه و مسیلهای غرب دشت کویر (رودخانه شور فرخی)	۴۷۳۱	خور فرخی	۳۷۵۷/۷
۳۶	نمکزار جنوب دشت کویر (رودخانه فراخ و پاچوقاق و آبادی بیاضه)	۴۷۳۲	مهر جان بیاضه	۵۲۰۴
۳۷	رودخانه و مسیلهای جنوب و غرب دشت کویر (نواحی رباط خوان حلوان)	۴۷۳۳	رباط خان حلوان	۶۷۸۶/۷
۳۸	مسیلهای شمالی دشت کویر و گستره نمکزار ان	۴۷۳۴	کفه فرخی حلوان	۶۲۵۰/۲
۳۹	کال درونه - دستگردان	۴۷۴	درونه دستگردان	۱۶۳۸۳/۹
۴۰	مسیلهای مشرف به دشت دستگردان و شمال و جنوب ان (کالهای چشم گاوی، شش دانگه و لادر)	۴۷۴۱	دستگردان - لادر	۵۸۴۲/۷
۴۱	کال شور درونه	۴۷۴۲	شور درونه	۱۰۵۴۱/۲
۴۲	کال درونه از پایانه تا پایین دست تلاقی کال سبز	۴۷۴۲۱	پایاب درونه	۲۱۳۷
۴۳	کال شور درونه از پایین دست تلاقی نهر سبز تا بالادست تلاقی دلتای نهر سبز (شامل نهر سبز)	۴۷۴۲۲	کال سبز	۱۹۳۷/۱
۴۴	کال شور درونه از بالادست دلتای نهر سبز تا بالادست تلاقی کال دهن قلعه (شامل کال دهن قلعه و خالدار)	۴۷۴۲۳	درونه میانی	۳۸۷۴/۶
۴۵	کال شور درونه در بالادست تلاقی کال دهن قلعه (شامل دشت بردسکن)	۴۷۴۲۴	سراب درونه	۲۵۹۲/۵
۴۶	کویر نمک بجمستان	۴۷۵	کویر نمک بجمستان	۳۴۱۸۱/۲
۴۷	مسیلهای شمال و غرب کویر نمک بین کال شش ترازو کال نمک بشرویه و گستره کویر نمک	۴۷۵۱	کفه بجمستان	۲۵۱۳/۸
۴۸	کال نمک بشرویه	۴۷۵۲	کال بشرویه	۹۸۸۰/۵
۴۹	کال نمک از مصب تا پایین دست تلاقی کال شور فردوس	۴۷۵۲۱	پایاب بشرویه	۶۰۵/۱
۵۰	کال شور فردوس	۴۷۵۲۲	شور فردوس	۲۸۴۸/۲
۵۱	کال شور بشرویه	۴۷۵۲۳	سراب بشرویه	۶۴۲۷/۱
۵۲	مسیلهای جنوب شرق کویر نمک بشرویه و کال شور تربت حیدریه (شامل مسیل بجمستان)	۴۷۵۳	بجمستان	۳۶۴۶
۵۳	کال شور تربت حیدریه	۴۷۵۴	شور تربت حیدریه	۱۲۷۳۲/۶
۵۴	کال شور تربت حیدریه از پایاب تا تقاطع جاده گناباد - تربت حیدریه	۴۷۵۴۱	پایاب شور تربت حیدریه	۳۳۸۲/۲

حوزه آبریز فلات مرکزی
تقسیمات حوزه آبریز کویر مرکزی

کد فرم (۰۴۹ - ۴۳۰)

ردیف	نام و حدود حوزه آبریز	کد حوزه آبریز	نام اختصاری	مساحت کیلومتر مربع
۵۵	کال شور تربت حیدریه از مصب تا سه کیلومتری شرق روستای یونسی (ارتفاعات کوه زهیلی و بند پی پی)	۴۷۵۴۱۱	پایاب شور تربت حیدریه ۱	۴۷۵/۱
۵۶	کال شور تربت حیدریه از سه کیلومتری روستای یونسی تا تقاطع جاده گناباد - تربت حیدریه به استثناء مسیلهای خروجی دشت مهنه خیرآباد	۴۷۵۴۱۲	پایاب شور تربت حیدریه ۲	۱۸۴۶/۹
۵۷	کال قهر تخته و آب مهنه خیرآباد (کال زرنخ - مسیلهای خروجی دشت مهنه)	۴۷۵۴۱۳	مهنه - خیرآباد	۱۰۶۰/۳
۵۸	مسیلهای دشت مهنه - خیرآباد از تلاقی با کال شور تا خروجی دشت ازغند (پایاب زرنخ)	۴۷۵۴۱۳۱	پایاب زرنخ	۳۸۱
۵۹	مسیلهای کال زرنخ و خوش دره از سرچشمه تا امتداد کوه اسفر، خروجی از دشت ازغند (سراب زرنخ)	۴۷۵۴۱۳۲	سراب زرنخ	۶۷۹/۳
۶۰	رودخانه کال شور تربت حیدریه از تقاطع با جاده گناباد - تربت حیدریه تا تقاطع دو رودخانه کال سالار و کال شصت دره	۴۷۵۴۲	گناباد	۳۲۰۸/۴
۶۱	حوزه آبریز ۴۷۵۴۲ از کال خور تربت حیدریه تا امتداد ارتفاعات شتران حسن آباد و اتابک (خروجی دشت گناباد)	۴۷۵۴۲۱	خروجی دشت گناباد	۱۴۰۲/۵
۶۲	حوزه آبریز ۴۷۵۴۲ از امتداد ارتفاعات کوه شتران، حسن آباد و اتابک تا سرچشمه	۴۷۵۴۲۲	سراب گناباد	۱۸۰۵/۹
۶۳	کال شصت دره (کال شور تربت حیدریه)	۴۷۵۴۳	شصت دره	۱۴۲۴/۳
۶۴	کال شور تربت حیدریه (شصت دره) از تلاقی با کال سالار تا ارتفاعات شکسته بند میل و شکسته گل نی	۴۷۵۴۳۱	پایاب شصت دره	۲۵۱/۱
۶۵	کال شور تربت حیدریه (شصت دره) از ارتفاعات شکسته بند میل تا محل خروجی دشت تربت حیدریه (روستای بوری آباد)	۴۷۵۴۳۲	شصت دره میانی	۷۳۵/۵
۶۶	کال شور تربت حیدریه (شصت دره) در بالادست روستای بوری آباد	۴۷۵۴۳۳	سراب شصت دره	۴۳۷/۷
۶۷	کال سالار	۴۷۵۴۴	کال سالار	۴۷۱۷/۷
۶۸	کال سالار از تلاقی با کال شور تربت حیدریه (شصت دره) تا خروجی دشت رشتخوار (ارتفاع ۱۰۶۱)	۴۷۵۴۴۱	پایاب سالار	۱۰۴۴/۴
۶۹	کال سالار از تلاقی با کال شور تربت حیدریه تا پایین دست تلاقی کال صبی	۴۷۵۴۴۲	کال سالار میامی	۱۶۰۸/۴
۷۰	کال سالار در بالادست تلاقی کال صبی	۴۷۵۴۴۳	سراب سالار	۲۰۶۴/۹
۷۱	مسیلهای بین کار شور تربت حیدریه و حد غربی کال شش تراز (شامل کال حصار، کال رود یخی، کال شور کاشمر و کال شش تراز)	۴۷۵۵	شش تراز ریگی	۵۴۰۸/۳
۷۲	رودخانه شش تراز (مسیلهای بین حد غربی و شرقی)	۴۷۵۵۱	شش تراز	۲۵۵۸/۲
۷۳	رودخانه شش تراز از مصب تا پایین دست تلاقی کال تیمور	۴۷۵۵۱۱	پایاب شش تراز	۱۹۳۶/۲
۷۴	رودخانه شش تراز در بالادست تلاقی کال تیمور	۴۷۵۵۱۲	سراب شش تراز	۶۲۲
۷۵	مسیلهای بین کال شور شش تراز و یکی (شامل کال رود یخی)	۴۷۵۵۲	کال رود یخی	۱۵۲۱/۳
۷۶	مسیلهای کال رودیخی از پایاب تا حد ارتفاعات کوه فتان و گنبدی	۴۷۵۵۲۱	پایاب رود یخی	۹۴۰/۹
۷۷	مسیل کال رود یخی از سرچشمه تا حد ارتفاعات کوه فتان و گنبدی	۴۷۵۵۲۲	سراب رود یخی	۵۸۰/۳

حوزه آبریز فلات مرکزی
تقسیمات حوزه آبریز کویر مرکزی

کد فرم (۰۴۹ - ۴۳۰)

ردیف	نام و حدود حوزه آبریز	کد حوزه آبریز	نام اختصاری	مساحت کیلومتر مربع
۷۸	مسیلهای واقع در بالادست تلاقی کال ریگی (کال از غند)	۴۷۵۵۳	کال از غند	۱۳۲۸/۹
۷۹	مسیلهای ریگی و تکک زیر از پایاب تا حد ارتفاعات کوه اسفره (کال ریگی)	۴۷۵۵۳۱	کال ریگی	۶۳۴/۸
۸۰	مسیلهای کانال خشک و کال خالص (کال از غند) از سرچشمه تا حد ارتفاعات کوه اسفر (کال از غند)	۴۷۵۵۳۲	کال از غند	۶۹۴
۸۱	کال شور خارطوران و ترود (کال شور سبزوار ساجرم)	۴۷۶	ترود - خارطوران	۷۶۸۸۲/۱
۸۲	مسیل اصلی ترود و مسیلهای شمال شرق ان تا حد کال شور خارطوران	۴۷۶۱	ترود	۵۷۳۳/۵
۸۳	پایانه حوزه آبریز ۴۷۶ (دشت کویر) و مسیلهای غربی	۴۷۶۲	کفه خارطوران	۱۱۶۰۲
۸۴	مسیلهای شرق پایانه تا حد حوزه آبریز کال شور خارطوران	۴۷۶۳	شرق کفه	۳۴۵۸
۸۵	کال شور خارطوران	۴۷۶۴	شور خارطوران	۵۶۰۸۸/۶
۸۶	کال شور خارطوران از پایانه تا پایین دست تلاقی کال شور سبزوار	۴۷۶۴۱	پایاب خارطوران	۸۶۱۲/۸
۸۷	کال شور خارطوران از پایانه تا پایین دست تلاقی دستجرد	۴۷۶۴۱۱	پایاب خارطوران ۱	۱۹۴۵
۸۸	کال دستجرد	۴۷۶۴۱۲	دستجرد	۲۷۶۳
۸۹	کال شور خارطوران از بالادست تلاقی کال دستجرد تا پایین دست تلاقی کال صبری و سگری	۴۷۶۴۱۳	پایاب خارطوران ۲	۴۶۸/۲
۹۰	کال شور خارطوران از پایین دست تلاقی کال صبری و سگری تا پایین دست تلاقی کال شور سبزوار (کال سگری و صبری)	۴۷۶۴۱۴	صبری - سگری	۳۴۳۶/۶
۹۱	کال شور سبزوار	۴۷۶۴۲	شور سبزوار	۲۱۳۴۲/۷
۹۲	کال شور سبزوار از محل تلاقی با کال شور خارطوران تا پایین دست تلاقی رودخانه ریوند	۴۷۶۴۲۱	پایاب شور سبزوار ۱	۲۰۲۶/۳
۹۳	رودخانه ریوند	۴۷۶۴۲۲	ریوند	۷۳۶/۴
۹۴	کال شور سبزوار از بالادست تلاقی رودخانه ریوند تا خط اتصال دو ارتفاع ۱۰۳۹ و ۹۴۳	۴۷۶۴۲۳	پایاب شور سبزوار ۲	۲۱۲۷/۵
۹۵	کال شور سبزوار از خط اتصال دو ارتفاع ۱۰۳۹ و ۹۴۳ تا بالادست تلاقی کال گچی	۴۷۶۴۲۴	شور سبزوار میانی ۱	۲۷۰۸/۹
۹۶	کال شور سبزوار از بالادست تلاقی کال گچی تا پایین دست تلاقی کال قاسم آباد (روستای حسین آباد جنگل)	۴۷۶۴۲۵	شور سبزوار میانی ۲	۴۲۹۴/۱
۹۷	کال شور سبزوار از بالادست تلاقی کال گچی تا پایین دست تلاقی کال قاسم آباد باستثناء سر آب رودخانه شام کن در بالادست روستای سنکرد	۴۷۶۴۲۵۱	پایاب شام کن	۳۰۵۲/۹
۹۸	سر آب رودخانه شام کن در بالادست روستای سنکرد (خروجی دشت قلعه میدان)	۴۷۶۴۲۵۲	سر آب شام کن	۱۲۴۱/۳
۹۹	کال شور سبزوار از محل روستای حسین آباد جنگل تا پایین دست تلاقی کال قونک	۴۷۶۴۲۶	شور سبزوار میانی ۳	۵۷۱۹
۱۰۰	کال شور سبزوار از محل روستای حسین آباد جنگل تا پایین دست تلاقی کال قونک باستثناء سرشاخه سه رودخانه اصلی تا محل روستای گلبوبالا، حسن آباد و جنداب	۴۷۶۴۲۶۱	مسیلهای نیشابور	۵۱۳۵/۵

حوزه آبریز فلات مرکزی
تقسیمات حوزه آبریز کویر مرکزی

کد فرم (۰۴۹ - ۴۳۰)

ردیف	نام و حدود حوزه آبریز	کد حوزه آبریز	نام اختصاری	مساحت کیلومتر مربع
۱۰۱	سرشاخه اصلی تا خروجی دشت رخ (محل روستای فوق الذکر)	۴۷۶۴۲۶۲	گلبو - جنداب	۵۸۳/۵
۱۰۲	کال قونک	۴۷۶۴۲۷	کال قونک	۱۷۸۹/۹
۱۰۳	کال قونک از تلاقی با کال شور سبزوآر تا سه کیلومتری جنوب روستای قوش اغل	۴۷۶۴۲۷۱	پایاب قونک	۳۱۱/۶
۱۰۴	کال قونک از سرچشمه تا خروجی دشت رخ (سه کیلومتری جنوب روستای قوش اغل مجموع دو رودخانه کال کدکن و رود شور)	۴۷۶۴۲۷۲	سرآب قونک	۱۴۷۸/۳
۱۰۵	کال شور سبزوآر در بالادست تلاقی کال قونک	۴۷۶۴۲۸	سرآب شور سبزوآر	۱۹۴۰/۵
۱۰۶	کال شور خارطوران (کال شور جاجرم) از بالادست تلاقی کال شور سبزوآر تا پایین دست تلاقی رودخانه جوین (کال شور جوین)	۴۷۶۴۳	پایاب جاجرم	۳۱۴۷/۷
۱۰۷	کال شور جوین	۴۷۶۴۴	شور جوین	۷۱۹۴/۲
۱۰۸	کال شور جوین از تلاقی با کال شور جاجرم تا سه کیلومتری پایین دست تلاقی رودخانه سرولایت (خروجی دشت ینگجه)	۴۷۶۴۴۱	جوین	۵۶۸۷
۱۰۹	کال شور جوین در بالادست خروجی دشت ینگجه (مجموع دو رودخانه کال ینگجه و سرولایت)	۴۷۶۴۴۲	سرآب جوین	۱۵۰۷/۳
۱۱۰	کال شور جاجرم در بالادست تلاقی کال شور جوین باستثناء حوزه آبریز کال شور میامی	۴۷۶۴۵	سرآب جاجرم	۱۰۷۰۷/۹
۱۱۱	کال شور جاجرم از بالادست تلاقی با کال شور جوین تا پایین دست تلاقی رودخانه دربند باستثناء حوزه آبریز کال شور میامی	۴۷۶۴۵۱	جاجرم - گرمه	۲۴۸۹/۶
۱۱۲	رودخانه دربند (شامل کال تنگه گزی)	۴۷۶۴۵۲	دربند	۲۰۹۹/۹
۱۱۳	رودخانه دربند از تلاقی با کال شور جاجرم تا محل روستای دربند (خروجی دشت شقان)	۴۷۶۴۵۲۱	پایاب دربند	۱۰۰۹/۳
۱۱۴	سرشاخه های رودخانه دربند در بالادست روستای دربند	۴۷۶۴۵۲۲	سرآب دربند	۱۰۹۰/۷
۱۱۵	کال شور جاجرم از بالادست تلاقی رودخانه دربند تا پایین دست تلاقی رودخانه اسفراین (این حوزه مسیل جنوبی کال شور سرخ آب را شامل نمی شود)	۴۷۶۴۵۳	جاجرم سنخواست	۲۴۳۳/۱
۱۱۶	رودخانه اسفراین (مسیل جنوبی انرا نیز شامل می شود)	۴۷۶۴۵۴	اسفراین	۱۱۳۷
۱۱۷	کال شور جاجرم از بالادست تلاقی رودخانه اسفراین تا محل تلاقی دو رودخانه کال و لایت (اب کراته) و کال شور سرخ آب	۴۷۶۴۵۵	جاجرم صفی آباد	۴۶۳/۶
۱۱۸	کال شور سرخ آب	۴۷۶۴۵۶	سرخ آب	۸۰۶/۷
۱۱۹	کال و لایت (اب کراته)	۴۷۶۴۵۷	کال و لایت	۷۹۳/۸
۱۲۰	رودخانه گرماب تا محل الحاق به رودخانه سرخ آب (نقطه ارتفاعی ۱۱۷۲ متر)	۴۷۶۴۵۸	رودخانه گرماب	۴۸۴/۲
۱۲۱	کال شور میامی	۴۷۶۴۶	شور میامی	۵۰۸۳/۲
۱۲۲	کویر دامغان (کویر حاج علیقلی)	۴۷۷	کویر دامغان	۱۸۰۸۵/۹
۱۲۳	رودخانه چشمه علی	۴۷۷۱	چشمه علی	۱۷۲۱/۷

حوزه آبریز فلات مرکزی
تقسیمات حوزه آبریز کویر مرکزی

کد فرم (۰۴۹ - ۴۳۰)

ردیف	نام و حدود حوزه آبریز	کد حوزه آبریز	نام اختصاری	مساحت کیلومتر مربع
۱۲۴	رودخانه چشمه علی از پایاب تا تلاقی دو رودخانه دامغان رود و آستانه	۴۷۷۱۱	پایاب چشمه علی	۴۹۱/۳
۱۲۵	دامغان رود	۴۷۷۱۲	دامغان رود	۶۶۱/۴
۱۲۶	رودخانه آستانه	۴۷۷۱۳	آستانه	۵۶۹
۱۲۷	مسیلهای سفید و دریان	۴۷۷۲	سفید و دریان	۲۹۶۰/۶
۱۲۸	مسیلهای جنوب و شرق کویر حاجی علی قلی بین مسیل دریان و کال سیاه شاهرود	۴۷۷۳	جنوب و شرق کویر	۸۸۵۴/۱
۱۲۹	کال سیاه (شاهرود)	۴۷۷۴	کال سیاه	۳۹۰۶/۹
۱۳۰	کال سیاه از پایاب تا محل ایستگاه راه آهن حداده (روستای مومن آباد)	۴۷۷۴۱	پایاب کال سیاه	۱۲۶۳/۹
۱۳۱	کال سیاه از محل روستای مومن آباد تا پایین دست تلاقی رودخانه مجن (دو کیلومتری شرق روستای کلاته خان)	۴۷۷۴۲	کال سیاه میانی	۵۱۱/۸
۱۳۲	رودخانه مجن	۴۷۷۴۳	مجن	۷۲۴/۷
۱۳۳	رودخانه مجن از تلاقی با کال سیاه تا ورود به دشت شاهرود (قلعه حاجی)	۴۷۷۴۳۱	پایاب مجن	۱۰۲/۳
۱۳۴	رودخانه تاش	۴۷۷۴۳۲	تاش	۲۵۲/۳
۱۳۵	رودخانه مجن از سرشاخه تا ورود به دشت شاهرود (قلعه حاجی) به استثناء رودخانه تاش	۴۷۷۴۳۳	سراب مجن	۳۷۰/۱
۱۳۶	کال سیاه شاهرود در بالادست تلاقی رودخانه مجن	۴۷۷۴۴	سراب کال سیاه	۱۴۰۶/۵
۱۳۷	کال سیاه از بالادست تلاقی رودخانه مجن تا محل روستای محمود آباد	۴۷۷۴۴۱	کال سیاه رویان	۶۹۲
۱۳۸	کال سیاه در بالادست روستای محمود آباد	۴۷۷۴۴۲	کال سیاه آبرسیج	۷۱۴/۵
۱۳۹	پهنه کویر حاج علی قلی	۴۷۷۵	پهنه کویر	۶۴۲/۵

حوزه آبریز فلات مرکزی
محدوده‌های مطالعاتی حوزه آبریز کویر مرکزی

کد فرم (۰۵۰ - ۴۳۰)

ردیف	نام و حدود حوزه آبریز	کد حوزه آبریز	نام محدوده مطالعاتی	کد محدوده مطالعاتی	مساحت کیلومتر مربع
۱	کویر مرکزی	۴۷			
۲	حبله رود و شور آب سمنان	۴۷۱			
۳	کویر مرکزی غربی (معلمان حلك آباد - رودخانه خط نه آب - جندق)	۴۷۲			
۴	دشت کویر مرکزی شرقی (خور - بیابانک - بیاضه - حلوان)	۴۷۳			
۵	کال درونه دستگردان	۴۷۴			
۶	رودخانه اصلی (ادامه پایاب حوزه آبریز حبله رود و سمنان) از بالادست شور آب تا تلاقی دو رودخانه گلو و شوت به استثناء حبله رود (اب دولاتی)	۴۷۱۳			
۷	کال شور درونه	۴۷۴۲			
۸	کال شور خارطوران و تروود (کال شور سبزوار ساجرم)	۴۷۶			
۹	کال شور خارطوران	۴۷۶۴			
۱۰	کال شور خارطوران از پایانه تا پایین دست تلاقی کال شور سبزوار	۴۷۶۴۱			
۱۱	پهنه و مسیلهای دشت کویر در پایین دست تلاقی رودخانه‌های شور آب، دولاتی و حبله رود	۴۷۱۱	کویر مرکزی (دشت کویر)	۴۷۰۱	۴۲۲۳۵/۶
۱۲	رودخانه اصلی به استثناء حوزه آبریز رودخانه دولاتی	۴۷۱۳۱			
۱۳	مسیلهای جنوب ارتفاعات دارستان، کوه کجور و کوه چاه شیرین منتهی به پایانه های دشت کویر (طبق نقشه ترسیم)	۴۷۲۵			
۱۴	مسیلهای شمالی دشت کویر و گستره نمکزاران	۴۷۳۴			
۱۵	کال درونه از پایانه تا پایین دست تلاقی کال سبز	۴۷۴۲۱			
۱۶	پایانه حوزه آبریز ۴۷۶ (دشت کویر) و مسیلهای غربی	۴۷۶۲			
۱۷	مسیلهای شرق پایانه تا حد حوزه آبریز کال شور خارطوران	۴۷۶۳			
۱۸	کال شور خارطوران از پایانه تا پایین دست تلاقی دستجرد	۴۷۶۴۱۱			
۱۹	کال شور خارطوران از بالادست تلاقی کال دستجرد تا پایین دست تلاقی کال صبری و سگری	۴۷۶۴۱۳			
۲۰	رودخانه شور آب تا تلاقی با رودخانه اصلی	۴۷۱۲			
۲۱	شور آب از تلاقی با رودخانه اصلی تا پایین دست تلاقی شور آب سمنان	۴۷۱۲۱	کویر سمنان	۴۷۰۲	۵۱۸۶/۹
۲۲	باستثناء حوزه آبریز رودخانه‌های سرخه و لاسجرد رودخانه شور آب در بالادست تلاقی شور آب سمنان	۴۷۱۲۴			
۲۳	رودخانه‌های سرخه و لاسجرد تا تلاقی با شور آب	۴۷۱۲۲	سرخه	۴۷۰۳	۱۶۱۴/۶
۲۴	شور آب سمنان تا تلاقی با شور آب	۴۷۱۲۳	سمنان	۴۷۰۴	۲۱۵۰/۹
۲۵	حبله رود تا تلاقی با رودخانه اصلی	۴۷۱۴			
۲۶	رودخانه گلو تا تلاقی با رودخانه شوت باستثناء آب شور، ایوانکی (زمرود)	۴۷۱۵۲			

حوزه آبریز فلات مرکزی
محدوده‌های مطالعاتی حوزه آبریز کویر مرکزی

کد فرم (۰۵۰ - ۴۳۰)

ردیف	نام و حدود حوزه آبریز	کد حوزه آبریز	نام محدوده مطالعاتی	کد محدوده مطالعاتی	مساحت کیلومتر مربع
۲۷	رودخانه آب دولاتی	۴۷۱۳۲	گرمسار	۴۷۰۵	۵۵۳۲/۱
۲۸	رودخانه حبله رود از تلاقی با رودخانه اصلی تا ورود به دشت گرمسار (روستای بن کوه)	۴۷۱۴۱			
۲۹	حبله رود از محل روستای بن کوه تا محل پایین دست تلاقی دلیچای	۴۷۱۴۲			
۳۰	دلیچای تا تلاقی با حبله رود	۴۷۱۴۳			
۳۱	حبله رود از بالادست تلاقی دلیچای تا تلاقی دو رودخانه نمروود و فیروزکوه	۴۷۱۴۴			
۳۲	رودخانه سر دره و مسیلهای شرقی آن تا تلاقی با رودخانه گلو	۴۷۱۵۲۱			
۳۳	نم رود	۴۷۱۴۵	فیروزکوه	۴۷۰۶	۱۶۵۱/۴
۳۴	رودخانه فیروز کوه	۴۷۱۴۶			
۳۵	رودخانه اصلی در بالادست حبله رود (مجموع رودخانه‌های گلو، شوت و ...)	۴۷۱۵			
۳۶	رودخانه آب شور ایوانکی (زمرود)	۴۷۱۵۳			
۳۷	رودخانه شوت تا تلاقی با رودخانه گلو	۴۷۱۵۱	مبارکيه (کویر گرمسار)	۴۷۰۷	۳۰۲۹/۷
۳۸	باقیمانده حوزه آبریز ۴۷۱۵۲	۴۷۱۵۲۲			
۳۹	رودخانه آب شور ایوانکی از تلاقی با رودخانه گلو تا خروجی دشت ایوانکی (تنگه کوه سرخ)	۴۷۱۵۳۱			
۴۰	ابشور ایوانکی (زمرود - رودخانه کورک) از تنگه کوه سرخ تا محل تلاقی دو رودخانه دو آب و کیلان (آبادی شاه پسند)	۴۷۱۵۳۲	ایوانکی	۴۷۰۸	۹۳۵/۲
۴۱	رودخانه‌های دو آب و کیلان	۴۷۱۵۳۳	هومند - آبسرد	۴۷۰۹	۵۶۶/۷
۴۲	رودخانه خط و مسیلهای شرق آن که به یک پایانه ختم می شوند (طبق نقشه ترسیمی)	۴۷۲۱	چویانان	۴۷۱۰	۱۸۱۲۸/۵
۴۳	مسیلهها و رودخانه‌های شمال ارتفاعات بند سیاه، دره انجیر و پله‌هاوند منتهی به ماسه بادی (شامل رودخانه شور آبه، عروسان، ریز آب میشوری و چاه میرزا)	۴۷۲۲			
۴۴	رودخانه نه آب و مسیلهای شمال آن منتهی به ماسه بادی	۴۷۲۳			
۴۵	مسیلهای ناحیه جندق و شمال کوه کلاته	۴۷۲۴	جندق	۴۷۱۱	۳۸۳۰/۳
۴۶	رودخانه و مسیلهای غرب دشت کویر (رودخانه شور فرخی)	۴۷۳۱	خور - فرخی	۴۷۱۲	۳۷۵۷/۷
۴۷	نمکزار جنوب دشت کویر (رودخانه فراخ و پاچوقاط و آبادی بیاضه)	۴۷۳۲	بیاضه	۴۷۱۳	۵۲۰۴
۴۸	رودخانه و مسیلهای جنوب و غرب دشت کویر (نواحی رباط خان - حلوان)	۴۷۳۳	حلوان - رباط خان	۴۷۱۴	۶۷۸۶/۷
۴۹	مسیلهای مشرف به دشت دستگردان و شمال و جنوب آن (کالهای چشم گاوی، شش دانگه و لادر)	۴۷۴۱	دستگردان	۴۷۱۵	۵۸۴۲/۷
۵۰	کال شور درونه از پایین دست تلاقی نهر سبز تا بالادست تلاقی دلتای نهر سبز (شامل نهر سبز)	۴۷۴۲۲	درونه	۴۷۱۶	۵۸۱۱/۷
۵۱	کال شور درونه از بالادست دلتای نهر سبز تا بالادست تلاقی کال دهن قلعه (شامل کال دهن قلعه و خالدار)	۴۷۴۲۳			
۵۲	کال شور درونه در بالادست تلاقی کال دهن قلعه (شامل دشت بردسکن)	۴۷۴۲۴	بردسکن	۴۷۱۷	۲۵۹۲/۵

حوزه آبریز فلات مرکزی
محدوده‌های مطالعاتی حوزه آبریز کویر مرکزی

کد فرم (۰۵۰ - ۴۳۰)

ردیف	نام و حدود حوزه آبریز	کد حوزه آبریز	نام محدوده مطالعاتی	کد محدوده مطالعاتی	مساحت کیلومتر مربع
۵۳	کویر نمک - بجستان	۴۷۵			
۵۴	کال نمک بشرویه	۴۷۵۲			
۵۵	مسیلهای شمال و غرب کویر نمک بین کال شش ترازو کال نمک بشرویه و گستره کویر نمک (کویر بجستان)	۴۷۵۱	کویر نمک (کویر بجستان)	۴۷۱۸	۳۱۱۸/۹
۵۶	کال نمک از مصب تا پایین دست تلاقی کال شور فردوس	۴۷۵۲۱			
۵۷	کال شور فردوس	۴۷۵۲۲	فردوس	۴۷۱۹	۲۸۴۸/۲
۵۸	کال شور بشرویه	۴۷۵۲۳	بشرویه	۴۷۲۰	۶۴۲۷/۱
۵۹	کال شور تربت حیدریه	۴۷۵۴			
۶۰	کال شور تربت حیدریه از پایاب تا تقاطع جاده گناباد - تربت حیدریه	۴۷۵۴۱			
۶۱	مسیلهای جنوب شرق کویر نمک بشرویه و کال شور تربت حیدریه (شامل مسیل بجستان)	۴۷۵۳	بجستان - یونسی	۴۷۲۱	۴۱۲۱/۱
۶۲	کال شور تربت حیدریه از مصب تا سه کیلومتری شرق روستای یونسی (ارتفاعات کوه زهیلی و بند پی پی)	۴۷۵۴۱۱			
۶۳	مسیلهای بین کال شور تربت حیدریه و حد غربی کال شش تراز (شامل کال حصار، کال رود یخی، کال شور کاشمر و کال شش تراز)	۴۷۵۵			
۶۴	کال قهر تخته و آب مهنه - خیر آباد (کال زرنخ - مسیل های خروجی دشت مهنه)	۴۷۵۴۱۳			
۶۵	مسیلهای بین کال شور شش تراز و ریگی (شامل کال رود یخی)	۴۷۵۵۲			
۶۶	مسیلهای واقع در بالادست تلاقی کال ریگی (کال ازغند)	۴۷۵۵۳			
۶۷	مسیلهای دشت مهنه - خیر آباد از تلاقی با کال شور تا خروجی دشت ازغند (پایاب زرنخ)	۴۷۵۴۱۳۱	محولات	۴۷۲۲	۱۹۵۶/۸
۶۸	مسیلهای کال رود یخی از پایاب تا حد ارتفاعات کوه فتان و گنبدی	۴۷۵۵۲۱			
۶۹	مسیلهای ریگی و تک زیر از پایاب تا حد ارتفاعات کوه اسفر (کال ریگی)	۴۷۵۵۳۱			
۷۰	مسیلهای کال زرنخ و خوش دره از سرچشمه تا امتداد کوه اسفر، خروجی دشت ازغند (سراب زرنخ)	۴۷۵۴۱۳۲	ازغند	۴۷۲۳	۱۹۵۳/۶
۷۱	مسیل کال رود یخی از سرچشمه تا حد ارتفاعات کوه فتان و گنبدی	۴۷۵۵۲۲			
۷۲	مسیلهای کانال خشک و کال خالص (کال ازغند) از سرچشمه تا حد ارتفاعات کوه اسفر (کال ازغند)	۴۷۵۵۳۲			
۷۳	رودخانه کال شور تربت حیدریه از تقاطع با جاده گناباد - تربت حیدریه تا تقاطع دو رودخانه کال سالار و شصت دره	۴۷۵۴۲			
۷۴	کال شور تربت حیدریه از سه کیلومتری روستای یونسی تا تقاطع جاده گناباد - تربت حیدریه به استثناء مسیلهای خروجی دشت مهنه - خیر آباد	۴۷۵۴۱۲	بیمرغ - عمرانی	۴۷۲۴	۳۲۴۹/۴
۷۵	حوزه آبریز ۴۷۵۴۲ از کال شور تربت حیدریه تا امتداد ارتفاعات شتران حسن آباد و اتابک (خروجی دشت گناباد)	۴۷۵۴۲۱			

حوزه آبریز فلات مرکزی
محدوده‌های مطالعاتی حوزه آبریز کویر مرکزی

کد فرم (۰۵۰ - ۴۳۰)

ردیف	نام و حدود حوزه آبریز	کد حوزه آبریز	نام محدوده مطالعاتی	کد محدوده مطالعاتی	مساحت کیلومتر مربع
۷۶	حوزه آبریز ۴۷۵۴۲ از امتداد ارتفاعات کوه شتران، حسن آباد و اتابک تا سرچشمه	۴۷۵۴۲	گناباد	۴۷۲۵	۱۸۰۵/۹
۷۷	کال شصت دره (کال شور تربت حیدریه)	۴۷۵۴۳			
۷۸	کال سالار	۴۷۵۴۴			
۷۹	کال شور تربت حیدریه (شصت دره) از تلاقی با کال سالار تا ارتفاعات شکسته بند میل و شکسته گل نی	۴۷۵۴۳۱	جنگل	۴۷۲۶	۱۲۹۵/۵
۸۰	کال سالار از تلاقی با کال شور تربت حیدریه (شصت دره) تا خروجی دشت رشتخوار (ارتفاع ۱۰۶۱)	۴۷۵۴۴۱			
۸۱	کال شور تربت حیدریه (شصت دره) از ارتفاعات شکسته بند میل تا محل خروجی دشت تربت حیدریه (روستای بوری آباد)	۴۷۵۴۳۲	رشتخوار	۴۷۲۷	۲۳۴۳/۹
۸۲	کال سالار از تلاقی با کال شور تربت حیدریه تا پایین دست تلاقی کال صبی	۴۷۵۴۴۲			
۸۳	کال شور تربت حیدریه (شصت دره) در بالادست روستای بوری آباد	۴۷۵۴۳۳	تربت حیدریه	۴۷۲۸	۲۵۰۲/۶
۸۴	کال سالار در بالادست تلاقی کال صبی	۴۷۵۴۴۳			
۸۵	رودخانه شش تراز (مسیلهای بین حد غربی و شرقی)	۴۷۵۵۱			
۸۶	رودخانه شش تراز از مصب تا پایین دست تلاقی کال تیمور	۴۷۵۵۱۱	کاشمر	۴۷۲۹	۱۹۳۶/۲
۸۷	رودخانه شش تراز در بالادست تلاقی کال تیمور	۴۷۵۵۱۲	ریوش	۴۷۳۰	۶۲۲
۸۸	مسیل اصلی ترود و مسیلهای شمال شرق ان تا حد کال شور خارطوران	۴۷۶۱	ترود	۴۷۳۱	۵۷۳۳/۵
۸۹	کال دستجرد	۴۷۶۴۱۲	بیارجمند	۴۷۳۲	۲۷۶۳
۹۰	کال شور خارطوران از پایین دست تلاقی کال صبری و سگری تا پایین دست تلاقی کال شور سبزوار (کال سگری و صبری)	۴۷۶۴۱۴	کویر خارطوران	۴۷۳۳	۳۴۳۶/۶
۹۱	کال شور سبزوار	۴۷۶۴۲			
۹۲	کال شور سبزوار از محل تلاقی با کال شور خارطوران تا پایین دست تلاقی رودخانه ریوند	۴۷۶۴۲۱	داورزن - فرومد	۴۷۳۴	۵۱۷۴/۱
۹۳	کال شور خارطوران (کال شور جاجرم) از بالادست تلاقی کال شور سبزوار تا پایین دست تلاقی رودخانه جوین (کال شور جوین)	۴۷۶۴۳			
۹۴	رودخانه ریوند	۴۷۶۴۲۲	سبزوار	۴۷۳۵	۵۵۷۲/۸
۹۵	کال شور سبزوار از بالادست تلاقی رودخانه ریوند تا خط اتصال دو ارتفاع ۹۴۳ و ۱۰۳۹	۴۷۶۴۲۳			
۹۶	کال شور سبزوار از خط اتصال دوارتفاع ۱۰۳۹ و ۹۴۳ تا بالادست تلاقی کال گچی	۴۷۶۴۲۴			

حوزه آبریز فلات مرکزی
محدوده‌های مطالعاتی حوزه آبریز کویر مرکزی

کد فرم (۰۵۰ - ۴۳۰)

ردیف	نام و حدود حوزه آبریز	کد حوزه آبریز	نام محدوده مطالعاتی	کد محدوده مطالعاتی	مساحت کیلومتر مربع
۹۷	کال شور سبزوار از بالادست تلاقی کال گچی تا پایین دست تلاقی کال قاسم آباد (روستای حسین آباد جنگل)	۴۷۶۴۲۵			
۹۸	کال شور سبزوار از بالادست تلاقی کال گچی تا پایین دست تلاقی کال قاسم آباد باستثناء سراب رودخانه شام کن در بالادست روستای سنکرد	۴۷۶۴۲۵۱	عطائیه	۴۷۳۶	۳۰۵۲/۹
۹۹	سر آب رودخانه شام کن در بالادست روستای سنکرد (خروجی دشت قلعه میدان)	۴۷۶۴۲۵۲	قلعه میدان	۴۷۳۷	۱۲۴۱/۳
۱۰۰	کال شور سبزوار از محل روستای حسین آباد جنگل تا پایین دست تلاقی کال قونک	۴۷۶۴۲۶			
۱۰۱	کال قونک	۴۷۶۴۲۷			
۱۰۲	کال شور سبزوار از محل روستای حسین آباد جنگل تا پایین دست تلاقی کال قونک باستثناء سرشاخه سه رودخانه اصلی تا محل روستای گلوبالا، حسن آباد و جنداب	۴۷۶۴۲۶۱	نیشابور	۴۷۳۸	۷۳۸۷/۶
۱۰۳	کال قونک از تلاقی با کال شور سبزوار تا سه کیلومتری جنوب روستای قوش اغل	۴۷۶۴۲۷۱			
۱۰۴	کال شور سبزوار در بالادست تلاقی کال قونک	۴۷۶۴۲۸			
۱۰۵	سر شاخه اصلی تا خروجی دشت رخ (محل روستای فوق الذکر)	۴۷۶۴۲۶۲	دشت رخ	۴۷۳۹	۲۰۶۱/۸
۱۰۶	کال قونک از سرچشمه تا خروجی دشت رخ (سه کیلومتری جنوب روستای قوش اغل مجموع دو رودخانه کال کدکن و رود شور)	۴۷۶۴۲۷۲			
۱۰۷	کال شور جوین	۴۷۶۴۴			
۱۰۸	کال شور جوین از تلاقی با کال شور جاجرم تا سه کیلومتری پایین دست تلاقی رودخانه سرولایت (خروجی دشت ینگجه)	۴۷۶۴۴۱	جوین	۴۷۴۰	۵۶۸۷
۱۰۹	کال شور جوین در بالادست خروجی دشت ینگجه (مجموع دو رودخانه کال ینگجه و سر و لایت)	۴۷۶۴۴۲	ینگجه	۴۷۴۱	۱۵۰۷/۳
۱۱۰	کال شور جاجرم در بالادست تلاقی کال شور جوین باستثناء حوزه آبریز کال شور میامی	۴۷۶۴۵			
۱۱۱	کال شور جاجرم از بالادست تلاقی با کال شور جوین تا پایین دست تلاقی رودخانه دربند باستثناء حوزه آبریز کال شور میامی	۴۷۶۴۵۱	جاجرم	۴۷۴۲	۲۴۸۹/۶
۱۱۲	رودخانه دربند (شامل کال تنگه گزی)	۴۷۶۴۵۲			
۱۱۳	رودخانه دربند از تلاقی با کال شور جاجرم تا محل روستای دربند (خروجی دشت شقان)	۴۷۶۴۵۲۱	اسفراین	۴۷۴۳	۴۵۷۹/۳
۱۱۴	کال شور جاجرم از بالادست تلاقی رودخانه دربند تا پایین دست تلاقی رودخانه اسفراین (این حوزه مسیل جنوبی کال شور سرخ آب را شامل نمی‌شود)	۴۷۶۴۵۳			
۱۱۵	رودخانه اسفراین (مسیل جنوبی انرا نیز شامل می‌شود)	۴۷۶۴۵۴			

حوزه آبریز فلات مرکزی
محدوده‌های مطالعاتی حوزه آبریز کویر مرکزی

کد فرم (۰۵۰ - ۴۳۰)

ردیف	نام و حدود حوزه آبریز	کد حوزه آبریز	نام محدوده مطالعاتی	کد محدوده مطالعاتی	مساحت کیلومتر مربع
۱۱۶	سر شاخه های رودخانه دربند در بالادست روستای دربند	۴۷۶۴۵۲۲	شوقان	۴۷۴۴	۱۰۹۰/۷
۱۱۷	کال شور جاجرم از بالادست تلاقی رودخانه اسفراین تا محل تلاقی دو رودخانه کال و لایت (اب کراته) و کال شور سرخ آب	۴۷۶۴۵۵	صفی آباد	۴۷۴۵	۲۵۴۸/۳
۱۱۸	کال شور سرخ آب	۴۷۶۴۵۶			
۱۱۹	کال و لایت (اب کراته)	۴۷۶۴۵۷			
۱۲۰	رودخانه گرماب تا محل الحاق به رودخانه آب سرخ (نقطه ارتفاعی ۱۱۷۲ متر)	۴۷۶۴۵۸			
۱۲۱	کال شور میامی	۴۷۶۴۶	میامی	۴۷۴۶	۵۰۸۳/۲
۱۲۲	کویر دامغان (کویر حاج علیقلی)	۴۷۷			
۱۲۳	رودخانه چشمه علی	۴۷۷۱			
۱۲۴	کال سیاه (شاهرود)	۴۷۷۴			
۱۲۵	رودخانه چشمه علی از پایاب تا تلاقی دو رودخانه دامغان رود و آستانه	۴۷۷۱۱	دامغان	۴۷۴۷	۵۹۴۶/۲
۱۲۶	دامغان رود	۴۷۷۱۲			
۱۲۷	رودخانه آستانه	۴۷۷۱۳			
۱۲۸	مسيلهای سفید و دريان	۴۷۷۲			
۱۲۹	کال سیاه از پایاب تا محل ایستگاه راه آهن حداده (روستای مومن آباد)	۴۷۷۴۱			
۱۳۰	مسيلهای جنوب و شرق کویر حاجی علی قلی بین مسیل دريان و کال سیاه شاهرود	۴۷۷۳	کویر حاج علی قلی (کویر دامغان)	۴۷۴۸	۹۴۹۶/۶
۱۳۱	پهنه کویر حاج علی قلی	۴۷۷۵			
۱۳۲	رودخانه مجن	۴۷۷۴۳			
۱۳۳	کال سیاه شاهرود در بالادست تلاقی رودخانه مجن	۴۷۷۴۴			
۱۳۴	کال سیاه از محل روستای مومن آباد تا پایین دست تلاقی رودخانه مجن (دو کیلومتری شرق روستای کلاته خان)	۴۷۷۴۲	شاهرود	۴۷۴۹	۱۳۰۶/۱
۱۳۵	رودخانه مجن از تلاقی با کال سیاه تا ورود به دشت شاهرود (قلعه حاجی)	۴۷۷۴۳۱			
۱۳۶	کال سیاه از بالادست تلاقی رودخانه مجن تا محل روستای محمود آباد	۴۷۷۴۴۱			
۱۳۷	رودخانه تاش	۴۷۷۴۳۲	بسطام	۴۷۵۰	۱۳۳۶/۸
۱۳۸	رودخانه مجن از سرشاخه تا ورود به دشت شاهرود (قلعه حاجی) به استثناء رودخانه تاش	۴۷۷۴۳۳			
۱۳۹	کال سیاه در بالادست روستای محمود آباد	۴۷۷۴۴۲			

حوزه آبریز فلات مرکزی

تقسیمات حوزه آبریز کویرهای سیاه کوه، ریگ زرین و دق سرخ

کد فرم (۰۴۹ - ۴۳۰)

ردیف	نام و حدود حوزه آبریز	کد حوزه آبریز	نام اختصاری	مساحت کیلومتر مربع
۱	کویر سیاه کوه، ریگ زرین و دق سرخ	۴۸	سیاه کوه - دق سرخ	۴۸۵۹۹/۱
۲	کویر دق سرخ (اردستان - نظنز)	۴۸۱	دق سرخ	۱۳۷۷۱/۸
۳	مسیلهای غرب و شمال غرب و جنوب غرب دق سرخ از شرق روستاهای جانبیا و سیانک پایین تا حد شرقی رودخانه پشت جمال (مسیلهای اردستان و نظنز)	۴۸۱۱	غرب دق سرخ	۷۵۲۳
۴	مسیلهای غرب، شمال غرب و جنوب غرب دق سرخ از شرق روستاهای جانبیا و سیانک پایین تا حد شرقی رودخانه پشت جمال باستثناء مسیلهای مشرف بر دشتهای باد و طرق و آبیازن	۴۸۱۱۱	اردستان	۴۳۷۶/۹
۵	مسیلهای مشرف بر دشت طرق - آبیازن شامل رودخانههای گل آباد و طرق تا روستای نسران (خروجی دشت آبیازن)	۴۸۱۱۲	گل آباد	۱۲۹۴/۸
۶	مسیلهای مشرف به دشت باد تا محل نیم ایستگاه گوشه (شامل رودخانههای هنجن، نظنز و .)	۴۸۱۱۳	هنجن	۱۸۵۱/۴
۷	مسیلهای جنوب و شرق دق سرخ از حد روستای جانبیا و سیانک پایین تا مسیل کویر چه کافر کوه	۴۸۱۲	جنوب شرق دق سرخ	۳۴۸۴/۴
۸	مسیلهای شمال دق سرخ از حد شرقی مسیل کویر چه کافر کوه تا حد شرقی رودخانه پشت جمال	۴۸۱۳	شمال دق سرخ	۲۳۱۸/۷
۹	پهنه کفه دق سرخ	۴۸۱۴	پهنه دق سرخ	۴۴۵/۷
۱۰	کویر سیاه کوه	۴۸۲	کویر سیاه کوه	۲۴۷۴۵/۱
۱۱	مسیلهای کفه شمال غرب کویر سیاه کوه	۴۸۲۱	انارک	۱۶۹۰/۲
۱۲	مسیلهای مشرف بر شمال نائین تا حد فاصل پهن کوه پائین و پهن کوه بالا	۴۸۲۲	نائین	۵۰۱۸/۷
۱۳	مسیلهای مشرف به دشت عقدا از حد فاصل بین پهن کوه پائین و پهن کوه بالا تا حد غربی مسیلهای مشرف به دشت اردکان (روستای اله آباد)	۴۸۲۳	عقدا	۲۴۳۸/۱
۱۴	مسیلهای مشرف به دشت یزد و اردکان از محل روستای اله آباد تا کوه گاریگون و روستای مهدی آباد	۴۸۲۴	یزد - اردکان	۱۲۳۹۸/۵
۱۵	مسیلهای مشرف به دشت اردکان تا خروجی شهر یزد	۴۸۲۴۱	اردکان	۷۲۲۴/۸
۱۶	رودخانه تفت از سرچشمه تا خروجی شهر تفت	۴۸۲۴۲	تفت	۸۲۵/۶
۱۷	مسیلهای مشرف به یزد و مهریز از سرچشمه تا خروجی شهر یزد	۴۸۲۴۳	یزد - مهریز	۴۳۴۸/۲
۱۸	مسیلهای شرق و شمال کویر سیاه کوه بین روستای مهدی آباد و حد حوزه کفه شمال غرب کویر سیاه کوه	۴۸۲۵	شمال سیاه کوه	۲۱۸۰/۱
۱۹	گستره کویر سیاه کوه	۴۸۲۶	پهنه سیاه کوه	۱۰۱۹/۵
۲۰	کویر ریگ زرین	۴۸۳	ریگ زرین	۱۰۰۸۲/۲

حوزه آبریز فلات مرکزی

محدوده‌های مطالعاتی حوزه آبریز کویرهای سیاه کوه، ریگ زرین و دق سرخ

کد فرم (۰۵۰ - ۴۳۰)

ردیف	نام و حدود حوزه آبریز	کد حوزه آبریز	نام محدوده مطالعاتی	کد محدوده مطالعاتی	مساحت کیلومتر مربع
۱	کویر سیاه کوه، ریگ زرین و دق سرخ	۴۸			
۲	کویر دق سرخ (اردستان - نطنز)	۴۸۱			
۳	مسیلهای غرب و شمال غرب و جنوب غرب دق سرخ از شرق روستاهای جانبیا و سیانک پایین تا حد شرقی رودخانه پشت جمال (مسیلهای اردستان و نطنز)	۴۸۱۱			
۴	مسیلهای غرب، شمال غرب و جنوب غرب دق سرخ از شرق روستاهای جانبیا و سیانک پایین تا حد شرقی رودخانه پشت جمال باستثناء مسیلهای مشرف بر دشتهای باد و طرق و آبیازن	۴۸۱۱۱	اردستان	۴۸۰۱	۴۳۷۶/۹
۵	مسیلهای مشرف بر دشت طرق - آبیازن شامل رودخانه‌های گل آباد و طرق در پایین دست روستای نسران (خروجی دشت آبیازن)	۴۸۱۱۲	طرق - آبیازن	۴۸۰۲	۱۲۹۴/۸
۶	مسیلهای مشرف به دشت باد تا محل نیم ایستگاه گوشه (شامل رودخانه‌های هنجن، نطنز و ...)	۴۸۱۱۳	باد - خالدآباد	۴۸۰۳	۱۸۵۱/۴
۷	مسیلهای جنوب و شرق دق سرخ از حد روستای جانبیا و سیانک پایین تا مسیل کویر چه کافر کوهه	۴۸۱۲	دق سرخ	۴۸۰۴	۶۲۴۸/۸
۸	مسیلهای شمال دق سرخ از حد شرقی مسیل کویر چه کافر کوهه تا حد شرقی رودخانه پشت جمال	۴۸۱۳			
۹	پهنه کفه دق سرخ	۴۸۱۴			
۱۰	کویر سیاه کوه	۴۸۲			
۱۱	مسیلهای کفه شمال غرب کویر سیاه کوه	۴۸۲۱	انارک	۴۸۰۵	۱۶۹۰/۲
۱۲	مسیلهای مشرف بر شمال نائین تا حد فاصل پهن کوه پائین و پهن کوه بالا	۴۸۲۲	نائین	۴۸۰۶	۵۰۱۸/۷
۱۳	مسیلهای مشرف به دشت عقدا از حد فاصل بین پهن کوه پایین و پهن کوه بالا تا حد غربی مسیلهای مشرف به دشت اردکان (روستای اله آباد)	۴۸۲۳	عقدا	۴۸۰۷	۲۴۳۸/۱
۱۴	مسیلهای مشرف به دشت یزد و اردکان از محل روستای اله آباد تا کوه گاریگون و روستای مهدی آباد	۴۸۲۴			
۱۵	مسیلهای مشرف به دشت اردکان تا خروجی شهر یزد	۴۸۲۴۱	یزد - اردکان	۴۸۰۸	۱۱۵۷۲/۹
۱۶	مسیلهای مشرف به یزد و مهریز از سرچشمه تا خروجی شهر یزد	۴۸۲۴۳			
۱۷	رودخانه تفت از سرچشمه تا خروجی شهر تفت	۴۸۲۴۲	تفت - نصرآباد	۴۸۰۹	۸۲۵/۶
۱۸	مسیلهای شرق و شمال کویر سیاه کوه بین روستای مهدی آباد و حد حوزه کفه شمال غرب کویر سیاه کوه	۴۸۲۵	کویر سیاه کوه	۴۸۱۰	۳۱۹۹/۶
۱۹	گستره کویر سیاه کوه	۴۸۲۶			
۲۰	کویر ریگ زرین	۴۸۳	کویر ریگ زرین	۴۸۱۱	۱۰۰۸۲/۲

حوزه آبریز فلات مرکزی
تقسیمات حوزه آبریز کویرهای درانجیر - ساغند

کد فرم (۰۴۹ - ۴۳۰)

ردیف	نام و حدود حوزه آبریز	کد حوزه آبریز	نام اختصاری	مساحت کیلومتر مربع
۱	کویرهای درانجیر - ساغند	۴۹	درانجیر - ساغند	۵۰۷۳۶/۵
۲	کویر درانجیر	۴۹۱	کویر درانجیر	۴۹۰۷۳/۸
۳	مسیلهای شمال غرب و غرب کویر درانجیر از مسیل شهر نو تا حد حوزه آبریز رودخانه شور رفسنجان	۴۹۱۱	غرب کویر	۳۸۹۹/۶
۴	رودخانه شور رفسنجان	۴۹۱۲	شور رفسنجان	۲۶۸۰۸/۵
۵	رودخانه شور رفسنجان از پایاب تا پایین دست تلاقی مسیل بهادران (مسیل نوق)	۴۹۱۲۱	نوق	۲۹۳۴/۹
۶	مسیلهای بهادران تا تلاقی با شور رفسنجان	۴۹۱۲۲	بهادران	۲۲۸۴/۸
۷	مسیلهای ارنان و دهج تا تلاقی با شور رفسنجان	۴۹۱۲۳	ارنان	۳۹۸۴/۹
۸	رودخانه شور رفسنجان از بالادست تلاقی مسیل های بهادران تا پائین دست تلاقی رودخانه های کبوترخان و باغین (دشت های انار و رفسنجان)	۴۹۱۲۴	انار - رفسنجان	۸۷۰۳/۶
۹	رودخانه شور رفسنجان (رودخانه کبوتر خان) از پایین دست تلاقی رودخانه های کبوتر خان و باغین تا پنج کیلومتری پایین دست روستای باقر آباد	۴۹۱۲۵	کبوتر خان	۴۸۲۰/۷
۱۰	رودخانه شور رفسنجان از پایین دست تلاقی رودخانه های کبوتر خان و باغین تا پنج کیلومتری پایین دست روستای باقر آباد باستثناء رودخانه کبوترخان در بالادست روستای خالق آباد ناصریه (پایاب رودخانه کبوتر خان)	۴۹۱۲۵۱	پایاب کبوتر خان	۸۷۵/۲
۱۱	رودخانه کبوتر خان از محل روستای خالق آباد ناصریه (خروجی دشت بردسیر) تا دو کیلومتری شمال روستای پشت رود (رودخانه آب بخشا)	۴۹۱۲۵۲	اب بخشا	۲۹۰۸/۵
۱۲	رودخانه آب بخشا در بالادست دو کیلومتری شمال روستای پشت رود (رودخانه لاله زار)	۴۹۱۲۵۳	لاله زار	۱۰۳۷
۱۳	مسیل باغین (رودخانه چاری) از سرچشمه تا پنج کیلومتری پایین دست روستای باقر آباد	۴۹۱۲۶	چاری	۴۰۷۹/۷
۱۴	مسیل باغین (رودخانه چاری) از پنج کیلومتری پایین دست روستای باقر آباد تا محل روستای جلال آباد (خروجی دشت بهرام جرد)	۴۹۱۲۶۱	پایاب چاری	۲۳۱۵/۷
۱۵	رودخانه چاری از محل روستای جلال آباد تا بالادست تلاقی رودخانه کشک (رودخانه هفت کوسک)	۴۹۱۲۶۲	کشک	۱۱۷۶/۸
۱۶	رودخانه چاری در بالادست تلاقی رودخانه کشک	۴۹۱۲۶۳	سراب چاری	۵۸۷/۱
۱۷	رودخانه شور زرنند از حد گستره کویر درانجیر	۴۹۱۳	شورزرنند	۱۳۴۸۲/۲
۱۸	رودخانه شور زرنند از گستره درانجیر تا پایین دست تلاقی رودخانه شور کوهبنان	۴۹۱۳۱	پایاب زرنند	۲۲۴۳/۷
۱۹	رودخانه شور کوهبنان	۴۹۱۳۲	شور کوهبنان	۲۰۳۶/۵

حوزه آبریز فلات مرکزی
تقسیمات حوزه آبریز کویرهای درانجیر - ساغند

کد فرم (۰۴۹ - ۴۳۰)

ردیف	نام و حدود حوزه آبریز	کد حوزه آبریز	نام اختصاری	مساحت کیلومتر مربع
۲۰	رودخانه شور زرنند از بالادست تلاقی رودخانه شور کوهبنان تا محل آبدی سنگ (خروجی دشت زرنند)	۴۹۱۳۳	زرنند میانی ۱	۱۷۱۵/۸
۲۱	رودخانه شورزرنند از محل روستای سنگ تا محل آبدی شاه آباد (خروجی دشت کرمان)	۴۹۱۳۴	زرنند میانی ۲	۴۳۹۸/۲
۲۲	رودخانه شور زرنند در بالادست روستای شاه آباد	۴۹۱۳۵	سراب زرنند	۳۰۸۸
۲۳	مسیلهای شرق کویر درانجیر از حد حوزه آبریز رودخانه شور زرنند تا ارتفاعات ۲۳۰۹ و کوه تک آب	۴۹۱۴	شرق کویر	۲۵۵۰
۲۴	مسیلهای شرق و شمال شرق کویر درانجیر از حد کوه تک آب تا حد شرقی مسیل شهر نو	۴۹۱۵	شمال شرق کویر	۱۱۶۵
۲۵	گستره کویر درانجیر	۴۹۱۶	پهنه کویر	۱۱۶۸/۴
۲۶	کویر ساغند	۴۹۲	کویر ساغند	۱۶۶۲/۸

حوزه آبریز فلات مرکزی
محدوده‌های مطالعاتی حوزه آبریز کویرهای در انجیر - ساغند

کد فرم (۰۵۰ - ۴۳۰)

ردیف	نام و حدود حوزه آبریز	کد حوزه آبریز	نام محدوده مطالعاتی	کد محدوده مطالعاتی	مساحت کیلومتر مربع
۱	کویرهای درانجیر - ساغند	۴۹			
۲	کویر درانجیر	۴۹۱			
۳	مسیلهای شمال غرب و غرب کویر درانجیر از مسیل شهر نو تا حد حوزه آبریز رودخانه شور رفسنجان	۴۹۱۱	کویر درانجیر	۴۹۰۱	۶۲۳۳/۱
۴	مسیلهای شرق و شمال شرق کویر درانجیر از حد کوه تک آب تا حد شرقی مسیل شهر نو	۴۹۱۵			
۵	گستره کویر درانجیر	۴۹۱۶			
۶	رودخانه شور رفسنجان	۴۹۱۲			
۷	رودخانه شور رفسنجان (رودخانه کبوتر خان) از پایین دست تلاقی رودخانه‌های کبوتر خان و باغین تا پنج کیلومتری پایین دست روستای باقر آباد	۴۹۱۲۵			
۸	رودخانه شور رفسنجان از پایاب تا پایین دست تلاقی مسیل بهادران (مسیل نوق)	۴۹۱۲۱	رفسنجان	۴۹۰۲	۱۲۵۱۳/۷
۹	رودخانه شور رفسنجان از بالادست تلاقی مسیل‌های بهادران تا پایین دست تلاقی رودخانه‌های کبوتر خان و باغین (دشت‌های انار و رفسنجان)	۴۹۱۲۴			
۱۰	رودخانه شور رفسنجان از پایین دست تلاقی رودخانه‌های کبوتر خان و باغین تا پنج کیلومتری پایین دست روستای باقر آباد باستثناء رودخانه کبوتر خان در بالادست روستای خالق آباد ناصریه (پایاب رودخانه کبوتر خان)	۴۹۱۲۵۱			
۱۱	مسیل‌های بهادران تا تلاقی با شور رفسنجان	۴۹۱۲۲	بهادران	۴۹۰۳	۲۲۸۴/۸
۱۲	مسیل‌های ارنان و دهج تا تلاقی با شور رفسنجان	۴۹۱۲۳	ارنان - دهج	۴۹۰۴	۳۹۸۴/۹
۱۳	رودخانه کبوتر خان از محل روستای خالق آباد ناصریه (خروجی دشت بردسیر) تا دو کیلومتری شمال روستای پشت رود (رودخانه آب بخشا)	۴۹۱۲۵۲	بردسیر	۴۹۰۵	۳۹۴۵/۵
۱۴	رودخانه آب بخشا در بالادست دو کیلومتری شمال روستای پشت رود (رودخانه لاله زار)	۴۹۱۲۵۳			
۱۵	مسیل باغین (رودخانه چاری) از سرچشمه تا پنج کیلومتری پایین دست روستای باقر آباد	۴۹۱۲۶			
۱۶	رودخانه شور زرنند از حد گستره کویر در انجیر	۴۹۱۳			
۱۷	مسیل باغین (رودخانه چاری) از پنج کیلومتری پایین دست روستای باقر آباد تا محل روستای جلال آباد (خروجی دشت بهرام جرد)	۴۹۱۲۶۱	کرمان - باغین	۴۹۰۶	۵۴۰۳/۷
۱۸	رودخانه شورزرنند در بالادست روستای شاه آباد	۴۹۱۳۵			

حوزه آبریز فلات مرکزی
محدوده‌های مطالعاتی حوزه آبریز کویرهای در انجیر - ساغند

کد فرم (۰۵۰ - ۴۳۰)

ردیف	نام و حدود حوزه آبریز	کد حوزه آبریز	نام محدوده مطالعاتی	کد محدوده مطالعاتی	مساحت کیلومتر مربع
۱۹	رودخانه چاری از محل روستای جلال آباد تا بالادست تلاقی رودخانه کشک (رودخانه هفت کوسک)	۴۹۱۲۶۲	قریته العرب	۴۹۰۷	۱۷۶۴
۲۰	رودخانه چاری در بالادست تلاقی رودخانه کشک	۴۹۱۲۶۳			
۲۱	رودخانه شور زرنند از گستره کویر درانجیر تا پایین دست تلاقی رودخانه شور کوهبنان	۴۹۱۳۱	باقی	۴۹۰۸	۴۷۹۳/۷
۲۲	مسيلهای شرق کویر درانجیر از حد حوزه آبریز رودخانه شور زرنند تا ارتفاعات ۲۳۰۹ و کوه تک آب	۴۹۱۴			
۲۳	رودخانه شور کوهبنان	۴۹۱۳۲	کوهبنان	۴۹۰۹	۲۰۳۶/۵
۲۴	رودخانه شور زرنند از بالادست تلاقی رودخانه شور کوهبنان تا محل آبادی سنگ (خروجی دشت زرنند)	۴۹۱۳۳	سیریز - طغرل جرد	۴۹۱۰	۱۷۱۵/۸
۲۵	رودخانه شور زرنند از محل روستای سنگ تا محل آبادی شاه آباد (خروجی دشت کرمان)	۴۹۱۳۴	زرنند	۴۹۱۱	۴۳۹۸/۲
۲۶	کویر ساغند	۴۹۲	ساغند	۴۹۱۲	۱۶۶۲/۸

حوزه آبریز مرزی شرق
تقسیمات حوزه آبریز نمکزار خواف - دق پترگان

کد فرم (۰۴۹ - ۴۳۰)

ردیف	نام و حدود حوزه آبریز	کد حوزه آبریز	نام اختصاری	مساحت کیلومتر مربع
۱	دق پترگان نمکزار خواف	۵۱	پترگان - خواف	۳۳۰۸۶
۲	نمکزار خواف	۵۱۱	نمکزار خواف	۲۰۷۱۸
۳	کال شور قاین	۵۱۱۱	شور قاین	۱۸۸۶۶/۹
۴	کال شور قاین از مصب (مرز کشور ایران و افغانستان) تا بالادست تلاقی کال بندگز	۵۱۱۱۱	بندگز	۳۴۴۵/۶
۵	کال شور قاین از بالادست تلاقی کال بندگز تا پایین دست تلاقی کال دونخ (کال شله نمکی و کال بیاس آباد)	۵۱۱۱۲	شورمجن آباد	۱۲۰۰/۷
۶	کال شور قاین از پایین دست تلاقی کال دو نخ تا بالادست تلاقی کال دو نخ (کال دونخ)	۵۱۱۱۳	کال دونخ	۸۰۶۶/۵
۷	کال دونخ از تلاقی با کال شور قاین تا پایین دست تلاقی رودخانه چاه خونی باستثناء حوزه آبریز کال فدوک در ورود به دشت زوزن	۵۱۱۱۳۱	پایاب دونخ	۲۳۴۵/۱
۸	کال فدوک تا ورود به دشت زوزن	۵۱۱۱۳۲	فدوک	۱۶۹۸/۹
۹	کال دونخ از پایین دست تلاقی رودخانه چاه خونی تا سرچشمه	۵۱۱۱۳۳	سراب دونخ	۴۰۲۲/۴
۱۰	کال شور قاین از بالادست تلاقی کال دونخ تا محل روستای امیرآباد	۵۱۱۱۴	قائن میانی ۱	۵۱۸/۱
۱۱	کال شور قاین از محل روستای امیرآباد تا پایین دست تلاقی رود شور شاخن	۵۱۱۱۵	قان میانی ۲	۲۰۳۹/۴
۱۲	رود شور شاخن	۵۱۱۱۶	شور شاخن	۱۰۸۷
۱۳	کال شور قاین (کال خونیک) از بالادست تلاقی رود شور شاخن تا خروجی دشت نیم بلوک قائنات (ارتفاع ۱۴۸۷ متری روستای جبرک و کوه سیدآباد)	۵۱۱۱۷	کال خونیک	۹۲۹/۱
۱۴	کال مزرک (امتداد کال شور قاین در بالادست ارتفاعات کوه سیدآباد)	۵۱۱۱۸	مزرک	۱۵۸۰/۶
۱۵	مسیلهای بین کال شور قاین و کال شاه رخت (حد بین حوزه دق پترگان و گستره آبی نمکزار خواف در داخل ایران)	۵۱۱۲	تهور - چاه قوری	۱۸۵۱/۱
۱۶	دق پترگان	۵۱۲	دق پترگان	۵۴۸۶
۱۷	کال شاه رخت	۵۱۲۱	شاه رخت	۲۷۳۰
۱۸	کال شاه رخت از پایاب تا محل روستای حسین آباد بالا (خروجی دشت اسفندان)	۵۱۲۱۱	پایاب شاه رخت	۱۴۰۳/۵
۱۹	کال شاه رخت (کال افین) از محل روستای حسین آباد تا محل تلاقی دو رودخانه شور و فتح آباد	۵۱۲۱۲	افین	۴۴۳/۹
۲۰	رودخانه افین در بالادست تلاقی دو رودخانه شور و فتح آباد	۵۱۲۱۳	سراب شاه رخت	۸۸۲/۶
۲۱	رودخانههای اهنگران و دارج	۵۱۲۲	اهنگران	۷۰۷/۵
۲۲	بقیه مسیلهای دق پترگان در داخل کشور	۵۱۲۳	جنوب پترگان	۱۸۳۴/۱
۲۳	گستره آبی دق پترگان	۵۱۲۴	پهنه دق پترگان	۲۱۴/۳
۲۴	دق تندى	۵۱۳	دق تندى	۶۸۸۲
۲۵	رودخانه شاه ولی (رودخانه گزیک) تا مرز خروج از کشور	۵۱۳۱	شاه ولی - گزیک	۱۴۵۴/۸

حوزه آبریز مرزی شرق
تقسیمات حوزه آبریز نمکزار خواف - دق پترگان

کد فرم (۰۴۹ - ۴۳۰)

ردیف	نام و حدود حوزه آبریز	کد حوزه آبریز	نام اختصاری	مساحت کیلومتر مربع
۲۶	رودخانه شاه ولی از پایاب تا محل روستای گاویج (خروجی دشت گزیک)	۵۱۳۱۱	شاه ولی	۴۳۳/۲
۲۷	رودخانه شاه ولی (رودخانه گزیک) در بالادست روستای گاویج	۵۱۳۱۲	گزیک	۱۰۲۱/۶
۲۸	مسیلهای بین رودخانه شاه ولی ورود شور تا مرز خروج از کشور	۵۱۳۲	جنوب شاه ولی	۶۳۱/۶
۲۹	رود شور تا مرز خروج از کشور	۵۱۳۳	شور در میان	۳۶۲۷/۵
۳۰	رود شور از پایاب تا بالادست تلاقی مچانو	۵۱۳۳۱	پایاب شور	۵۵۸/۲
۳۱	رود شور از بالادست تلاقی رود مچانو تا محل روستای نوغاب	۵۱۳۳۲	شور میانی	۱۶۸۳/۵
۳۲	رود شور در بالادست تلاقی روستای نوغاب (مجموع حوزه آبریز رودخانه‌های شاه مراد، چاه ملا، خورشیدان، فخررود، ..)	۵۱۳۳۳	سراب شور	۱۳۸۵/۸
۳۳	بقیه مسیلهای دق تندی در جنوب رود شور در داخل کشور	۵۱۳۴	مسیلهای خوشاب	۱۱۶۸

حوزه آبریز مرزی شرق
محدوده‌های مطالعاتی حوزه آبریز نمکزار خواف - دق پترگان

کد فرم (۰۵۰ - ۴۳۰)

ردیف	نام و حدود حوزه آبریز	کد حوزه آبریز	نام محدوده مطالعاتی	کد محدوده مطالعاتی	مساحت کیلومتر مربع
۱	دق پترگان نمکزار خواف	۵۱			
۲	نمکزار خواف	۵۱۱			
۳	کال شور قاین	۵۱۱۱			
۴	کال شور قاین از پایین دست تلاقی کال دو نخ تا بالادست تلاقی کال دو نخ (کال دونخ)	۵۱۱۱۳			
۵	کال شور قاین از مصب (مرز کشور ایران و افغانستان) تا بالادست تلاقی کال بندگز	۵۱۱۱۱	خواف	۵۱۰۱	۵۱۴۴/۵
۶	کال فدوک تا ورود به دشت زوزن	۵۱۱۱۳۲			
۷	کال شور قاین از بالادست تلاقی کال بندگز تا پایین دست تلاقی کال دونخ (کال شله نمکی و کال بیاس آباد)	۵۱۱۱۲	زوزن	۵۱۰۲	۴۰۶۳/۹
۸	کال دونخ از تلاقی با کال شور قائن تا پایین دست تلاقی رودخانه چاه خونی باستثناء حوزه آبریز کال فدوک در ورود به دشت زوزن	۵۱۱۱۳۱			
۹	کال شور قائن از بالادست تلاقی کال دونخ تا محل روستای امیرآباد	۵۱۱۱۴			
۱۰	کال دونخ از پایین دست تلاقی رودخانه چاه خونی تا سرچشمه	۵۱۱۱۳۳	گیسور	۵۱۰۳	۴۰۲۲/۴
۱۱	دق پترگان	۵۱۲			
۱۲	کال شاه رخت	۵۱۲۱			
۱۳	کال شور قائن از محل روستای امیرآباد تا پایین دست تلاقی رود شور شاخن	۵۱۱۱۵	اسفندان	۵۱۰۴	۴۴۵۲/۹
۱۴	رود شور شاخن	۵۱۱۱۶			
۱۵	کال شاه رخت (کال افین) از محل روستای حسین آباد تا محل تلاقی دو رودخانه شور و فتح آباد	۵۱۲۱۲			
۱۶	رودخانه افین در بالادست تلاقی دو رودخانه شور و فتح آباد	۵۱۲۱۳			
۱۷	کال شور قائن (کال خونیک) از بالادست تلاقی رود شور شاخن تا خروجی دشت نیم بلوک قائنات (ارتفاع ۱۴۸۷ متری روستای جیرک و کوه سیدآباد)	۵۱۱۱۷	قائن	۵۱۰۵	۹۲۹/۱
۱۸	کال مزرک (امتداد کال شور قائن در بالادست ارتفاعات کوه سیدآباد)	۵۱۱۱۸	قائنات	۵۱۰۶	۱۵۸۰/۶
۱۹	مسيلهای بين کال شور قائن و کال شاه رخت (حد بين حوزه دق پترگان و گستره آبی نمکزار خواف در داخل ایران)	۵۱۱۲	نمکزار خواف	۵۱۰۷	۱۸۵۱/۱
۲۰	کال شاه رخت از پایاب تا محل روستای حسین آباد بالا (خروجی دشت اسفندان)	۵۱۲۱۱	شاه رخت - دق پترگان	۵۱۰۸	۴۱۵۹/۵
۲۱	رودخانه‌های اهنگران و دارج	۵۱۲۲			

حوزه آبریز مرزی شرق
محدوده‌های مطالعاتی حوزه آبریز نمکزار خواف - دق پترگان

کد فرم (۰۵۰ - ۴۳۰)

ردیف	نام و حدود حوزه آبریز	کد حوزه آبریز	نام محدوده مطالعاتی	کد محدوده مطالعاتی	مساحت کیلومتر مربع
۲۲	بقیه مسیلهای دق پترگان در داخل کشور	۵۱۲۳	شاه رخت - دق	۵۱۰۸	۴۱۵۹/۵
۲۳	گستره آبی دق پترگان	۵۱۲۴	پترگان		
۲۴	دق تندی	۵۱۳			
۲۵	رودخانه شاه ولی (رودخانه گزیک) تا مرز خروج از کشور	۵۱۳۱			
۲۶	رود شور تا مرز خروج از کشور	۵۱۳۳			
۲۷	رودخانه شاه ولی از پایاب تا محل روستای گاویج (خروجی دشت گزیک)	۵۱۳۱۱	خوشاب	۵۱۰۹	۲۷۹۱
۲۸	مسیلهای بین رودخانه شاه ولی ورود شور تا مرز خروج از کشور	۵۱۳۲			
۲۹	رود شور از پایاب تا بالادست تلاقی میچانو	۵۱۳۳۱			
۳۰	بقیه مسیلهای دق تندی در جنوب رود شور در داخل کشور	۵۱۳۴			
۳۱	رودخانه شاه ولی (رودخانه گزیک) در بالادست روستای گاویج	۵۱۳۱۲	گزیک - آواز	۵۱۱۰	۱۰۲۱/۶
۳۲	رود شور از بالادست تلاقی رود میچانو تا محل روستای نوغاب	۵۱۳۳۲	درمیان - اسدآباد	۵۱۱۱	۳۰۶۹/۳
۳۳	رود شور در بالادست تلاقی روستای نوغاب (مجموع حوزه آبریز رودخانه‌های شاه مراد، چاه ملا، خورشیدان، فخررود، ..)	۵۱۳۳۳			

حوزه آبریز مرزی شرق تقسیمات حوزه آبریز هامون هیرمند (گودزره)

کد فرم (۰۴۹ - ۴۳۰)

ردیف	نام و حدود حوزه آبریز	کد حوزه آبریز	نام اختصاری	مساحت کیلومتر مربع
۱	هامون هیرمند (گودزره)	۵۲	هامون هیرمند	۳۳۵۸۹/۶
۲	رودخانه غرغری (رودشور ورود میل)	۵۲۱	غرغری	۵۷۶۶/۷
۳	رودخانه غرغری از پایاب (خروج از مرز کشور) تا محل تلاقی دو رودخانه سیاهو و باغ مرغ	۵۲۱۱	میل - شور	۳۰۷۷/۸
۴	رودخانه‌های سیاهو و باغ مرغ از محل تلاقی تا محل کلاته گذر	۵۲۱۲	سیاهو - باغ مرغ	۱۲۳۹/۵
۵	رودخانه باغ مرغ در بالادست کلاته گذر (رودخانه علی آباد)	۵۲۱۳	علی آباد	۱۴۴۹/۴
۶	مسیلهای بین رودخانه غرغری و رودخانه حسین آباد	۵۲۲	غرب صابری	۱۹۶۰/۲
۷	رودخانه حسین آباد	۵۲۳	حسین آباد	۲۸۷۷/۴
۸	مسیلهای بین رودخانه حسین آباد ورود شور نهبندان	۵۲۴	غرب هامون	۱۰۹۲/۹
۹	رودخانه شور نهبندان	۵۲۵	شور نهبندان	۶۸۰۹/۵
۱۰	رودخانه شور نهبندان از پایاب تا بالادست تلاقی رودخانه بوتگو	۵۲۵۱	پایاب نهبندان	۱۶۲۳/۸
۱۱	رودخانه شور نهبندان (رودخانه علی آباد) از بالادست تلاقی رودخانه بوتگو تا شش کیلومتری پائین دست روستای خونیک (محل مزرعه)	۵۲۵۲	نهبندان میانی	۴۰۰۳/۸
۱۲	رودخانه شور نهبندان از شش کیلومتری پایین دست روستای خونیک تا سرچشمه حوزه	۵۲۵۳	سراب نهبندان	۱۱۸۲
۱۳	مسیلهای بین رودخانه شور نهبندان و رودخانه شيله (شرق مسیل گچی)	۵۲۶	جنوب غرب هامون	۱۹۲۰/۵
۱۴	رودخانه شيله	۵۲۷	شيله	۶۵۷۸/۴
۱۵	رودخانه شيله از حد دریاچه هامون تا حد حوزه بلوچ آب (مسیل ترش آب)	۵۲۷۱	ترش آب	۲۵۱۳/۲
۱۶	رودخانه شيله از حد حوزه آبریز ترشاب تا حد جنوبی مسیل بلوچ آب	۵۲۷۲	بلوچ آب	۵۸۴/۸
۱۷	مسیلهائی که بین مسیل بلوچ آب و رودخانه لار به رودخانه شيله می ریزند (رودخانه‌های هرمک، و اویلانو...)	۵۲۷۳	هرمک	۱۲۳۸/۳
۱۸	رودخانه لار تا مرز کشور	۵۲۷۴	لار	۱۸۱۹/۹
۱۹	مسیلهای بین رودخانه لارو و حوزه آبریز رودخانه تهاب در داخل کشور	۵۲۷۵	پیران	۴۲۲/۲
۲۰	رودخانه هیرمند در داخل کشور (رودخانه‌های سیستان و پریان مشترک)	۵۲۸	هیرمند	۴۱۸۲/۷
۲۱	مسیلهای جنوب دریاچه هامون که از مرز خارج و در داخل خاک افغانستان به رودخانه هیرمند می پیوندند	۵۲۸۱	جنوب شرق هامون	۱۲۸۰/۶
۲۲	پایاب رودخانه هیرمند در داخل کشور (رودخانه‌های سیستان و پریان مشترک)	۵۲۸۲	سیستان - پریان	۲۹۰۲/۱
۲۳	گستره آبی دریاچه های هامون	۵۲۹	پهنه دریاچه ها	۲۴۰۱/۳

حوزه آبریز مرزی شرق
محدوده‌های مطالعاتی حوزه آبریز هامون هیرمند (گودزره)

کد فرم (۰۵۰ - ۴۳۰)

ردیف	نام و حدود حوزه آبریز	کد حوزه آبریز	نام محدوده مطالعاتی	کد محدوده مطالعاتی	مساحت کیلومتر مربع
۱	هامون هیرمند (گودزره)	۵۲			
۲	رودخانه غرغری (رودشور ورود میل)	۵۲۱			
۳	رودخانه غرغری از پایاب (خروج از مرز کشور) تا محل تلاقی دو رودخانه سیاهو و باغ مرغ	۵۲۱۱	دورح	۵۲۰۱	۳۰۷۷/۸
۴	رودخانه‌های سیاهو و باغ مرغ از محل تلاقی تا محل کلاته گذر	۵۲۱۲	حسین آباد	۵۲۰۲	۱۲۳۹/۵
۵	رودخانه باغ مرغ در بالادست کلاته گذر (رودخانه علی آباد)	۵۲۱۳	سربیشه	۵۲۰۳	۱۴۴۹/۴
۶	رودخانه شور نهندان	۵۲۵			
۷	رودخانه شيله	۵۲۷			
۸	رودخانه هیرمند در داخل کشور (رودخانه‌های سیستان و پریان مشترک)	۵۲۸			
۹	مسیلهای بین رودخانه غرغری و رودخانه حسین آباد	۵۲۲	هامون هیرمند	۵۲۰۴	۱۳۳۷۷/۲
۱۰	مسیلهای بین رودخانه حسین آباد ورود شور نهندان	۵۲۴			
۱۱	رودخانه شور نهندان از پایاب تا بالادست تلاقی رودخانه بوتگو	۵۲۵۱			
۱۲	مسیلهای بین رودخانه شور نهندان و رودخانه شيله (شرق مسیل گچی)	۵۲۶			
۱۳	رودخانه شيله از حد دریاچه هامون تا حد حوزه بلوچ آب (مسیل ترش آب)	۵۲۷۱			
۱۴	رودخانه شيله از حد حوزه آبریز ترشاب تا حد جنوبی مسیل بلوچ آب	۵۲۷۲			
۱۵	مسیلهای جنوب دریاچه هامون که از مرز خارج و در داخل خاک افغانستان به رودخانه هیرمند می پیوندند	۵۲۸۱			
۱۶	گستره آبی دریاچه های هامون	۵۲۹			
۱۷	رودخانه حسین آباد	۵۲۳	بندان	۵۲۰۵	۲۸۷۷/۴
۱۸	رودخانه شور نهندان (رودخانه علی آباد) از بالادست تلاقی رودخانه بوتگو تا شش کیلومتری پائین دست روستای خونیک (محل مزرعه)	۵۲۵۲	علی آباد	۵۲۰۶	۴۰۰۳/۸
۱۹	رودخانه شور نهندان از شش کیلومتری پایین دست روستای خونیک تا سرچشمه حوزه	۵۲۵۳	نهندان	۵۲۰۷	۱۱۸۲
۲۰	مسیلهائی که بین مسیل بلوچ آب و رودخانه لار به رودخانه شيله می ریزند (رودخانه‌های هرمک، او یلاو ...)	۵۲۷۳	هرمک	۵۲۰۸	۱۲۳۸/۳
۲۱	رودخانه لار تا مرز کشور	۵۲۷۴	زاهدان	۵۲۰۹	۲۲۴۲/۱
۲۲	مسیلهای بین رودخانه لارو و حوزه آبریز رودخانه تهلاب در داخل کشور	۵۲۷۵			
۲۳	پایاب رودخانه هیرمند در داخل کشور (رودخانه‌های سیستان و پریان مشترک)	۵۲۸۲	زابل	۵۲۱۰	۲۹۰۲/۱

حوزه آبریز مرزی شرق

تقسیمات حوزه آبریز هامون مشکیل

کد فرم (۰۴۹ - ۴۳۰)

ردیف	نام و حدود حوزه آبریز	کد حوزه آبریز	نام اختصاری	مساحت کیلومتر مربع
۱	هامون مشکیل	۵۳	هامون مشکیل	۳۶۵۰۷/۶
۲	رودخانه‌های بین رودخانه مشکیل و حد حوزه آبریز زاهدان	۵۳۱	جالق - تلخ آب	۲۰۶۶۴/۷
۳	رودخانه‌ها و مسیلهای بین رودخانه مشکیل و رودخانه تلخ آب (شامل رودخانه جالق)	۵۳۱۱	جالق - کلاگان	۳۴۹۹/۴
۴	رودخانه‌ها و مسیلهای بین رودخانه جالق و مرز پاکستان (رودخانه کلاگان)	۵۳۱۱۱	کلاگان	۹۷۲/۳
۵	رودخانه جالق از حد حوزه آبریز رودخانه کلاگان تا حد حوزه آبریز رودخانه تلخ آب	۵۳۱۱۲	جالق	۲۵۲۷/۲
۶	رودخانه تلخ آب	۵۳۱۲	تلخ آب	۱۷۱۶۵/۳
۷	رودخانه تلخ آب از پایاب (خروجی از مرز و از حد حوزه آبریز رودخانه جالق) تا پایین دست تلاقی رودخانه گزو	۵۳۱۲۱	پایاب تلخ آب	۷۱۷۴/۴
۸	رودخانه گزو	۵۳۱۲۲	گزو	۴۸۴۶/۸
۹	رودخانه گزو از پایاب تا بالادست تلاقی رودخانه گز	۵۳۱۲۲۱	پایاب گزو	۱۱۹۱/۶
۱۰	رودخانه گزو در بالادست تلاقی رودخانه گز	۵۳۱۲۲۲	سراب گزو	۳۶۵۵/۲
۱۱	رودخانه تلخ آب از بالادست تلاقی رودخانه گزو تا پایین دست تلاقی رودخانه لادیز	۵۳۱۲۳	تلخ آب میانی	۱۱۵۸
۱۲	رودخانه لادیز	۵۳۱۲۴	لادیز	۱۵۵۱/۷
۱۳	رودخانه لادیز از پایاب تا بالادست روستای لادیز سفلی	۵۳۱۲۴۱	پایاب لادیز	۷۱/۱
۱۴	رودخانه لادیز در بالادست روستای لادیز سفلی	۵۳۱۲۴۲	سراب لادیز	۱۴۸۰/۵
۱۵	رودخانه تلخ آب در بالادست تلاقی رودخانه لادیز (رودخانه میرجاوه)	۵۳۱۲۵	سراب تلخ آب	۲۴۳۴/۳
۱۶	رودخانه مشکیل	۵۳۲	مشکیل	۱۵۸۴۲/۹
۱۷	رودخانه مشکیل (ماشکید) و شاخه جنوبی آن از پایاب (خروجی از مرز) تا پایین دست تلاقی رودخانه روتک	۵۳۲۱	پایاب مشکیل	۳۶۶۶/۲
۱۸	رودخانه ماشکید از تلاقی با رودخانه روتک تا سرچشمه	۵۳۲۲	سراب مشکیل	۴۴۷۰/۱
۱۹	رودخانه روتک از محل تلاقی با رودخانه ماشکید تا بالادست تلاقی رودخانه سیمیش	۵۳۲۳	سیمیش	۲۷۹۰/۳
۲۰	رودخانه روتک در بالادست تلاقی رودخانه سیمیش	۵۳۲۴	روتک	۴۹۱۶/۴

حوزه آبریز مرزی شرق
محدوده‌های مطالعاتی حوزه آبریز هامون مشکیل

کد فرم (۴۳۰ - ۰۵۰)

ردیف	نام و حدود حوزه آبریز	کد حوزه آبریز	نام محدوده مطالعاتی	کد محدوده مطالعاتی	مساحت کیلومتر مربع
۱	هامون مشکیل	۵۳			
۲	رودخانه‌های بین رودخانه مشکیل و حد حوزه آبریز زاهدان	۵۳۱			
۳	رودخانه‌ها و مسیلهای بین رودخانه مشکیل و رودخانه تلخ آب (شامل رودخانه جالق)	۵۳۱۱			
۴	رودخانه‌ها و مسیلهای بین رودخانه جالق و مرز پاکستان (رودخانه کلاگان)	۵۳۱۱۱	جالق	۵۳۰۱	۳۴۹۹/۴
۵	رودخانه جالق از حد حوزه آبریز رودخانه کلاگان تا حد حوزه آبریز رودخانه تلخ آب	۵۳۱۱۲			
۶	رودخانه تلخ آب	۵۳۱۲			
۷	رودخانه گزو	۵۳۱۲۲			
۸	رودخانه تلخ آب از پایاب (خروجی از مرز و از حد حوزه آبریز رودخانه جالق) تا پایین دست تلاقی رودخانه گزو	۵۳۱۲۱	تهلاب	۵۳۰۲	۸۳۶۶/۱
۹	رودخانه گزو از پایاب تا بالادست تلاقی رودخانه گز	۵۳۱۲۲۱			
۱۰	رودخانه گزو در بالادست تلاقی رودخانه گز	۵۳۱۲۲۲	خاش	۵۳۰۳	۳۶۵۵/۲
۱۱	رودخانه لادیز	۵۳۱۲۴			
۱۲	رودخانه تلخ آب از بالادست تلاقی رودخانه گزو تا پایین دست تلاقی رودخانه لادیز	۵۳۱۲۳	میرجاوه	۵۳۰۴	۳۶۶۳/۴
۱۳	رودخانه لادیز از پایاب تا بالادست روستای لادیز سفلی	۵۳۱۲۴۱			
۱۴	رودخانه تلخ آب در بالادست تلاقی رودخانه لادیز (رودخانه میرجاوه)	۵۳۱۲۵			
۱۵	رودخانه لادیز در بالادست روستای لادیز سفلی	۵۳۱۲۴۲	لادیز	۵۳۰۵	۱۴۸۰/۵
۱۶	رودخانه مشکیل	۵۳۲			
۱۷	رودخانه مشکیل (ماشکید) و شاخه جنوبی آن از پایاب (خروجی از مرز) تا پایین دست تلاقی رودخانه روتک	۵۳۲۱	اسفندک	۵۳۰۶	۳۶۶۶/۲
۱۸	رودخانه ماشکید از تلاقی با رودخانه روتک تا سرچشمه	۵۳۲۲	زابلی	۵۳۰۷	۴۴۷۰/۱
۱۹	رودخانه روتک از محل تلاقی با رودخانه ماشکید تا بالادست تلاقی رودخانه سیمیش	۵۳۲۳	سراوان	۵۳۰۸	۲۷۹۰/۳
۲۰	رودخانه روتک در بالادست تلاقی رودخانه سیمیش	۵۳۲۴	سیب و سوران	۵۳۰۹	۴۹۱۶/۴

حوزه آبریز قره قوم
تقسیمات حوزه آبریز قره قوم

کد فرم (۰۴۹ - ۴۳۰)

ردیف	نام و حدود حوزه آبریز	کد حوزه آبریز	نام اختصاری	مساحت کیلومتر مربع
۱	قره قوم	۶۰	قره قوم	۴۴۲۹۵/۵
۲	رودخانه‌ها و مسیل های شمال غرب هریرود که مستقلا از ایران خارج و به قره قوم میریزد (رودخانه‌های درونگر، چهجه و چهل کمان)	۶۰۱	درونگر چهجه	۹۳۵۲/۳
۳	مسیل‌های شمال غرب درونگر (سرشاخه های رودخانه کلنی چیز و رودخانه گلول در داخل کشور)	۶۰۱۱	کلنی - چیز	۳۷۲/۶
۴	رودخانه درونگر در داخل کشور	۶۰۱۲	درونگر	۳۰۴۰/۱
۵	قوزقان چای در داخل کشور	۶۰۱۳	قوزقان چای	۱۵۱۲/۸
۶	رودخانه و مسیل‌های بین قوزقان چای و رودخانه قره تیکان در داخل کشور	۶۰۱۴	کلات نادری	۱۵۰۲/۳
۷	رودخانه قره تیکان در داخل کشور	۶۰۱۵	قره تیکان	۹۱۰/۹
۸	رودخانه و مسیل های بین قره تیکان و رودخانه خانگیران (چهجه و چهل کمان در داخل کشور)	۶۰۱۶	چهجه	۲۰۱۳/۶
۹	هریرود (تجن) از پایاب تا پایین دست تلاقی کشف رود (کلیه شاخه های داخل کشور)	۶۰۲	پایاب هریرود	۳۳۹۲/۳
۱۰	رودخانه خانگیران در داخل کشور	۶۰۲۱	خانگیران	۵۱۳/۸
۱۱	رودخانه شورلق	۶۰۲۲	شورلق	۱۵۳۵/۷
۱۲	رودخانه شورلق از پایاب (اتصال با هریرود) تا خروجی ازدشت گنبدلی (نقطه ارتفاعی ۴۰۲)	۶۰۲۲۱	پایاب شورلق	۶۰۷/۸
۱۳	رودخانه شورلق از خروجی دشت گنبدلی تا سرچشمه	۶۰۲۲۲	سراب شورلق	۹۲۷/۹
۱۴	مسیل‌های بین شورلق و کشف رود	۶۰۲۳	شیر تپه	۱۳۴۲/۸
۱۵	کشف رود	۶۰۳	کشف رود	۱۶۷۶۷/۳
۱۶	کشف رود از محل اتصال به هریرود تا محل روستای اسماعیل آباد پایین	۶۰۳۱	پایاب کشف رود	۲۵۳۵/۱
۱۷	کشف رود از محل روستای اسماعیل آباد تا پایین دست تلاقی رودخانه تنگل شور	۶۰۳۲	کشف رود میانی ۱	۲۹۷۴/۵
۱۸	رودخانه تنگل شور	۶۰۳۳	تنگل شور	۱۷۹۷/۵
۱۹	رودخانه تنگل شور از تلاقی با کشف رود تا روستای سنگ بست (خروجی از دشت سنگ بست)	۶۰۳۳۱	پایاب تنگل	۴۹۷/۲
۲۰	رودخانه تنگل شور (کال سنگ بست) در بالادست روستای سنگ بست	۶۰۳۳۲	سراب تنگل	۱۳۰۰/۳
۲۱	کشف رود از بالادست تلاقی رودخانه تنگل شور تا بالادست تلاقی رودخانه زشک	۶۰۳۴	کشف رود میانی ۲	۴۰۰۶/۱
۲۲	کشف رود از بالادست تلاقی رودخانه تنگل شور تا پایین دست تلاقی رودخانه طرق	۶۰۳۴۱	کشف رود النگ	۸۲۰/۱
۲۳	رودخانه طرق	۶۰۳۴۲	طرق	۴۹۷/۴
۲۴	رودخانه طرق از تلاقی با کشف رود تا محل سد طرق	۶۰۳۴۲۱	پایاب طرق	۳۳۴/۳
۲۵	رودخانه طرق در بالادست محل سد طرق	۶۰۳۴۲۲	سراب طرق	۱۶۳/۱

حوزه آبریز قره قوم
تقسیمات حوزه آبریز قره قوم

کد فرم (۰۴۹ - ۴۳۰)

ردیف	نام و حدود حوزه آبریز	کد حوزه آبریز	نام اختصاری	مساحت کیلومتر مربع
۲۶	کشف رود از بالادست تلاقی رودخانه طوق تا پایین دست تلاقی رودخانه کارده	۶۰۳۴۳	کشف رود مشهد	۱۴۹۶/۶
۲۷	رودخانه کارده	۶۰۳۴۴	کارده	۶۶۵/۶
۲۸	رودخانه کارده از تلاقی با کشف رود تا محل سد کارده	۶۰۳۴۴۱	پایاب کارده	۱۱۲/۳
۲۹	رودخانه کارده در بالادست سد کارده	۶۰۳۴۴۲	سراب کارده	۵۵۳/۳
۳۰	کشف رود از بالادست تلاقی رودخانه کارده تا بالادست تلاقی رودخانه زشک	۶۰۳۴۵	کشف رود زشک	۵۲۶/۴
۳۱	کشف رود در بالادست تلاقی رودخانه زشک	۶۰۳۵	سراب کشف رود	۵۴۵۴/۱
۳۲	کشف رود از بالادست تلاقی رودخانه زشک تا پائین دست تلاقی رودخانه فرزی	۶۰۳۵۱	کشف رود گلکمان	۱۹۸۴/۲
۳۳	رودخانه فرزی	۶۰۳۵۲	فرزی	۴۱۳/۷
۳۴	کشف رود در بالادست تلاقی رودخانه فرزی	۶۰۳۵۳	رادکان	۳۰۵۶/۲
۳۵	هریرود از بالادست تلاقی کشف رود تا پایین دست تلاقی جام رود	۶۰۴	هریرود میانی ۱	۲۹۷۲/۱
۳۶	جام رود	۶۰۵	جام رود	۶۳۱۲/۹
۳۷	جام رود از پایاب تا پایین دست تلاقی رودخانه تیمنک	۶۰۵۱	پایاب جام رود	۲۳۵۹/۸
۳۸	رودخانه تیمنک	۶۰۵۲	تیمنک	۵۴۲/۳
۳۹	جام رود از بالادست تلاقی رودخانه تیمنک تا تلاقی دو رودخانه کال نهسک و رودخانه فریمان (محل روستای سفید سنگ)	۶۰۵۳	جام رود میانی	۲۱۴۵/۹
۴۰	کال نهسک	۶۰۵۴	کال نهسک	۳۱۰/۴
۴۱	رودخانه فریمان (کال سرخ)	۶۰۵۵	فریمان	۹۵۴/۶
۴۲	هریرود از بالادست تلاقی جام رود تا حد حوزه آبریز نمکزار خواف (روس رود)	۶۰۶	هریرود میانی ۲	۵۴۹۸/۶
۴۳	مسیلهای بین رودخانه های جام رود و روس	۶۰۶۱	کال سنگ	۵۲۳/۴
۴۴	رودخانه روس	۶۰۶۲	روس	۲۰۸۷/۹
۴۵	رودخانه روس از تلاقی با هریرود تا پنج کیلومتری بالادست روستای عباس آباد (تلاقی با جاده فرعی)	۶۰۶۲۱	پایاب روس	۲۸۲/۱
۴۶	رودخانه روس از تلاقی با جاده فرعی تا بالادست تلاقی کال کوه سفید	۶۰۶۲۲	روس میانی	۳۸۴/۲
۴۷	رودخانه روس در بالادست تلاقی کال کوه سفید	۶۰۶۲۳	سراب روس	۱۴۲۱/۶
۴۸	مسیلهای بین رودخانه روس و حوزه آبریز نمکزار خواف	۶۰۶۳	تایباد - کرات	۲۸۸۷/۴
۴۹	مسیلهای بین رودخانه روس و حوزه آبریز نمکزار خواف باستثناء مسیلهای دشت کرات در محل روستای اسد آباد دربند	۶۰۶۳۱	کال مرغاب	۱۸۱۸/۹
۵۰	مسیلهای دشت کرات	۶۰۶۳۲	کرات	۱۰۶۸/۵

حوزه آبریز قره قوم
محدوده‌های مطالعاتی حوزه آبریز قره قوم

کد فرم (۰۵۰ - ۴۳۰)

ردیف	نام و حدود حوزه آبریز	کد حوزه آبریز	نام محدوده مطالعاتی	کد محدوده مطالعاتی	مساحت کیلومتر مربع
۱	قره قوم	۶۰			
۲	رودخانه‌ها و مسیل های شمال غرب هریرود که مستقلا از ایران خارج و به قره قوم میریزد (رودخانه‌های درونگر، چهجه و چهل کمان)	۶۰۱			
۳	مسیلهای شمال غرب درونگر (سرشاخه های رودخانه کلنی چیز و رودخانه گلول در داخل کشور)	۶۰۱۱	درگز	۶۰۰۱	۳۴۱۲/۸
۴	رودخانه درونگر در داخل کشور	۶۰۱۲			
۵	قوزقان چای در داخل کشور	۶۰۱۳			
۶	رودخانه و مسیلهای بین قوزقان چای و رودخانه قره تیکان در داخل کشور	۶۰۱۴	کلات نادری	۶۰۰۲	۵۹۳۹/۵
۷	رودخانه قره تیکان در داخل کشور	۶۰۱۵			
۸	رودخانه و مسیل های بین قره تیکان و رودخانه خانگیران (چهجه و چهل کمان در داخل کشور)	۶۰۱۶			
۹	هریرود (تجن) از پایاب تا پایین دست تلاقی کشف رود (کلیه شاخه های داخل کشور)	۶۰۲			
۱۰	رودخانه شورلق	۶۰۲۲			
۱۱	رودخانه خانگیران در داخل کشور	۶۰۲۱	گنبدلی	۶۰۰۳	۱۴۴۱/۷
۱۲	رودخانه شورلق از خروجی دشت گنبدلی تا سرچشمه	۶۰۲۲۲			
۱۳	رودخانه شورلق از پایاب (اتصال با هریرود) تا خروجی ازدشت گنبدلی (نقطه ارتفاعی ۴۰۲)	۶۰۲۲۱	سرخس	۶۰۰۴	۱۹۵۰/۶
۱۴	مسیلهای بین شورلق و کشف رود	۶۰۲۳			
۱۵	کشف رود	۶۰۳			
۱۶	کشف رود از محل اتصال به هریرود تا محل روستای اسماعیل آباد پایین	۶۰۳۱	آق دربند	۶۰۰۵	۲۵۳۵/۱
۱۷	کشف رود از محل روستای اسماعیل آباد پایین تا پایین دست تلاقی رودخانه تنگل شور	۶۰۳۲	نریمانی	۶۰۰۶	۲۹۷۴/۵
۱۸	رودخانه تنگل شور	۶۰۳۳			
۱۹	کشف رود از بالادست تلاقی رودخانه تنگل شور تا بالادست تلاقی رودخانه زشک	۶۰۳۴			
۲۰	رودخانه طرق	۶۰۳۴۲			
۲۱	رودخانه کارده	۶۰۳۴۴			
۲۲	کشف رود از بالادست تلاقی رودخانه زشک	۶۰۳۵			
۲۳	رودخانه تنگل شور از تلاقی با کشف رود تا روستای سنگ بست (خروجی از دشت سنگ بست)	۶۰۳۳۱	مشهد	۶۰۰۷	۹۹۵۷/۴
۲۴	کشف رود از بالادست تلاقی رودخانه تنگل شور تا پایین دست تلاقی رودخانه طرق	۶۰۳۴۱			

حوزه آبریز قره قوم
محدوده‌های مطالعاتی حوزه آبریز قره قوم

کد فرم (۰۵۰ - ۴۳۰)

ردیف	نام و حدود حوزه آبریز	کد حوزه آبریز	نام محدوده مطالعاتی	کد محدوده مطالعاتی	مساحت کیلومتر مربع
۲۵	رودخانه طرق از تلاقی با کشف رود تا محل سد طرق	۶۰۳۴۲۱	مشهد	۶۰۰۷	۹۹۵۷/۴
۲۶	رودخانه طرق در بالادست محل سد طرق	۶۰۳۴۲۲			
۲۷	کشف رود از بالادست تلاقی رودخانه طرق تا پایین دست تلاقی رودخانه کارده	۶۰۳۴۳			
۲۸	رودخانه کارده از تلاقی با کشف رود تا محل سد کارده	۶۰۳۴۴۱			
۲۹	رودخانه کارده در بالادست سد کارده	۶۰۳۴۴۲			
۳۰	کشف رود از بالادست تلاقی رودخانه کارده تا بالادست تلاقی رودخانه زشک	۶۰۳۴۵			
۳۱	کشف رود از بالادست تلاقی رودخانه زشک تا پائین دست تلاقی رودخانه فرزی	۶۰۳۵۱			
۳۲	رودخانه فرزی	۶۰۳۵۲			
۳۳	کشف رود در بالادست تلاقی رودخانه فرزی	۶۰۳۵۳			
۳۴	رودخانه تنگل شور (کال سنگ بست) در بالادست روستای سنگ بست	۶۰۳۳۲	سنگ بست	۶۰۰۸	۱۳۰۰/۳
۳۵	هریرود از بالادست تلاقی کشف رود تا پایین دست تلاقی جام رود	۶۰۴	صالح آباد - جنت آباد	۶۰۰۹	۲۹۷۲/۱
۳۶	جام رود	۶۰۵			
۳۷	جام رود از پایاب تا پایین دست تلاقی رودخانه تیمنک	۶۰۵۱	فریمان تربت جام	۶۰۱۰	۶۳۱۲/۹
۳۸	رودخانه تیمنک	۶۰۵۲			
۳۹	جام رود از بالادست تلاقی رودخانه تیمنک تا تلاقی دو رودخانه کال نهسک و رودخانه فریمان (محل روستای سفید سنگ)	۶۰۵۳			
۴۰	کال نهسک	۶۰۵۴			
۴۱	رودخانه فریمان (کال سرخ)	۶۰۵۵			
۴۲	هریرود از بالادست تلاقی جام رود تا حد حوزه آبریز نمکزار خواف (روس رود)	۶۰۶			
۴۳	رودخانه روس	۶۰۶۲			
۴۴	مسیلهای بین رودخانه روس و حوزه آبریز نمکزار خواف	۶۰۶۳			
۴۵	مسیلهای بین رودخانه‌های جام رود و روس	۶۰۶۱	تایباد	۶۰۱۱	۳۰۰۸/۶
۴۶	رودخانه روس از تلاقی با هریرود تا پنج کیلومتری بالادست روستای عباس آباد (تلاقی با جاده فرعی)	۶۰۶۲۱			
۴۷	رودخانه روس از تلاقی با جاده فرعی تا بالادست تلاقی کال کوه سفید	۶۰۶۲۲			
۴۸	مسیلهای بین رودخانه روس و حوزه آبریز نمکزار خواف باستثناء مسیلهای دشت کرات در محل روستای اسد آباد دربند	۶۰۶۳۱			
۴۹	رودخانه روس در بالادست تلاقی کال کوه سفید	۶۰۶۲۳	شهر نو - باخزر	۶۰۱۲	۱۴۲۱/۶
۵۰	مسیلهای دشت کرات	۶۰۶۳۲	کرات	۶۰۱۳	۱۰۶۸/۵