




کشورهای همسایه ی ایران (۱)





بِسْمِ اللَّهِ الرَّحْمَنِ الرَّحِيمِ

آموزش کتاب مطالعات اجتماعی پایه پنجم ابتدایی

درس یازدهم : کشورهای همسایه (۱)





تهیه کننده :

بیبا علیزاده

پایه پنجم دبستان غیردولتی فروغ دانش

دی ماه ۹۸





به نقشه توجه کنید. این نقشه، ایران را
در میان کشور های همسایه نشان می دهد.



چه کشورهایی در شرق ایران قرار دارند.



برای آشنایی بیشتر با کشورها روی پرچم هر کشور کلیک کنید



ارمنستان

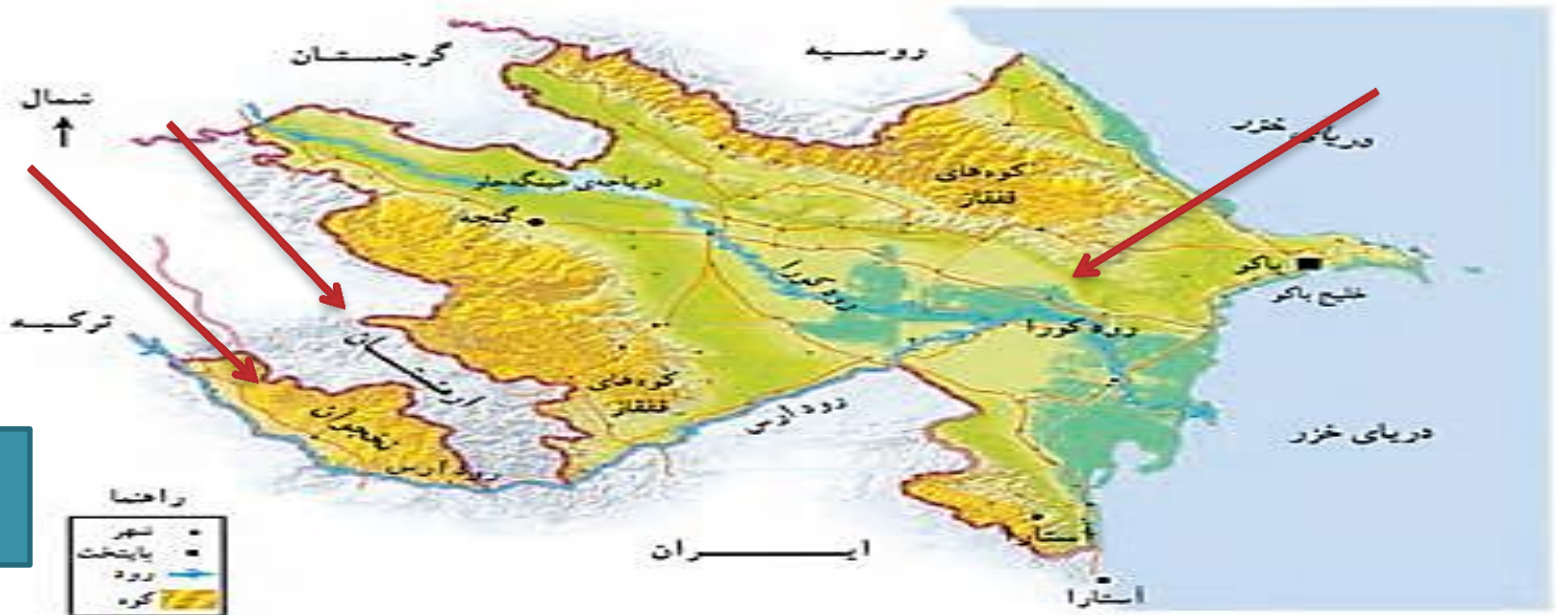


آذربایجان



کشور جمهوری آذربایجان در شمال غربی ایران قرار دارد

- این کشور از دو قسمت تشکیل شده است.
- بخش بزرگ تر آن جمهوری آذربایجان در کنار دریا و بخش کوچک تر آن نخجوان است.
- کشور ارمنستان میان این دو قسمت قرار گرفته است.



بازگشت



بیش تر مساحت جمهوری آذربایجان را سرزمین های کوهستانی تشکیل می دهند.

- درنواحی داخلی و شرقی آن **جلگه های پست آبرفتی** قرار دارد.
- آب و هوا در مناطق کوهستانی **سرد و** در ساحل دریا **معتدل و مرطوب**



بازگشت




کشاورزی در آذربایجان رونق فراوان دارد.

- باغ های انگور این کشور معروف اند
- مزارع توتون و پنبه در بخش های داخلی این کشور توسعه یافتند.



بازگشت

مناطق دیدنی



بندر باکو



کاخ شیروان شاه

بازگشت



جمهوری ارمنستان در شمال غربی ایران قرار دارد

- ارمنستان کشور کوهستانی است
- بعضی از قلّه های آن بیش از ۴۰۰۰ متر ارتفاع دارد



بازگشت



دریاچه ی آب شیرین **سِوان** ، بزرگ ترین دریاچه ی این کشور است

- زمستان های **بسیار سرد با برف** فراوان و تابستان های **معتدل اما خشک** دارد.



دریاچه ی
سِوان

بازگشت

جایهای دیدنی



بازار ایروان



کلیسای زوار تئوس

بازگشت

با تشکر از معلم عزیزم

خانم آذین یزدان نجات



